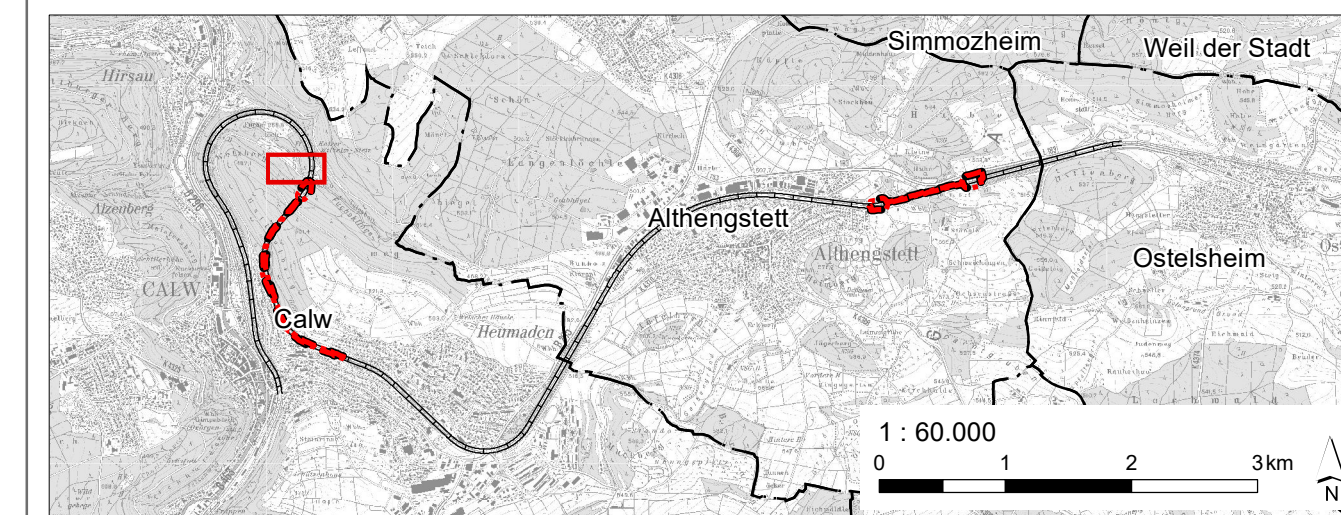






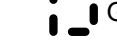


Luftbild: Landkreis Calw, Geoinformationssystem 2015



**Maßnahmen**


-  FCS<sub>saP</sub> 1.1: Neubau eines Ersatzwinterquartiers am Tunnel Hirsau
-  FCS<sub>saP</sub> 2.1: Anlage von Leitstrukturen am Ersatzquartier Hirsau
-  V<sub>saP</sub> 4: Anlage von Leitstrukturen am Ersatzquartier Hirsau
-  V<sub>saP</sub> 4: Anlage von Leitstrukturen am Ersatzquartier Hirsau: großkronige Bäume


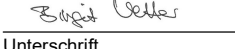
**Planungsgrundlagen**

-  Grenze der Planfeststellungsinsel (PFI)
-  Gleisachse
-  Flurstück (Nummer)

**Genehmigungsplanung**

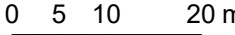
Index	Änderungen	Datum	Name
a	Anpassung V <sub>saP</sub> 4	25.06.2024	GÖG/Ve

Bearbeitet im Auftrag: Zweckverband Hermann-Hesse-Bahn  
 c/o Landratsamt Calw  
 Vogteistraße 42-46  
 75365 Calw  
 Datum: 25.06.2024  
 Unterschrift: 

Planersteller	Datum	Name
 Gruppe für ökologische Gutachten Dreifelderstr. 28 70599 Stuttgart Datum: 25.06.2024 Unterschrift: 	Bearbeitet:	25.06.2024 Ro / Ve
	Gezeichnet:	25.06.2024 St / Ve
	Geprüft:	25.06.2024 Ve

**Wiederinbetriebnahme der Bahnstrecke Nr. 4810  
 Weil der Stadt - Calw**

Einbau einer Trennwandkonstruktion zum Fledermausschutz in und vor die Bestandstunnel Forst und Hirsau km 36,2+72 bis km 37,1+47 sowie 43,6+82 bis 44,3+49  
 Landschaftspflegerischer Begleitplan: FCS<sub>saP</sub> 1.1 Neubau Ersatzquartier am Tunnel Hirsau, FCS<sub>saP</sub> 2.1 Anlage von Leitstrukturen [Erläuterungsblatt](#)

Maßstab 1:800		Kartennummer B.1	Anlage Anlage-Nr. 8.2.4 a
------------------	---	---------------------	------------------------------