


Lageplan

zeichnerischer Teil
zum Bauantrag (§4 LBOVVO)
WEA 1

Landkreis: Schwäbisch Hall
Gemeinde: Bühlerzell
Gemarkung: Bühlerzell
Flur: 5 (Schönbronn)



WEA Typ: Enercon E-160 EP5 EP3
Nabenhöhe: 166,60m

WEA Bezeichnung: WEA 1
Anlage: E-160 EP5 E3 - 166,60m NH
Koordinate UTM: 32571097 / 5427254

Gesamt-Höhe Anlage: 735,10 m ü NN

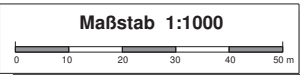
- Legende:**
- C = Containerplatz
 - FM = Fundament
 - KST = Kranstellfläche
 - L = Lagerfläche
 - P = Parkfläche
 - RB = Rotorblattlagerfläche
 - T = Turm
 - VM = Vormontagefläche
 - WEG = Zuwegung



A. H. Käser

gefertigt: 02.05.2024
Deckblatt: Untergruppenbach

Evtl. unterirdische Versorgungsleitungen und dgl. sind dem Planfertiger nicht bekannt und im vorliegenden Plan nicht enthalten.



Höhenangaben im Neuen System

Koordinatensystem: Gauß-Krüger

Der Plan ist urheberrechtlich geschützt. Vervielfältigung nur mit Zustimmung des Planerstellers.

Plan: 2024-05-02 Deckblatt Lageplan BV_Windpark-Bühlerzell

Käser
Ingenieure
Vermessung + Stadtplanung

InfoKäse-Ingenieur.de
www.kaeseringeure.de

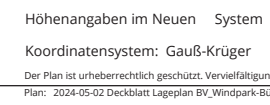
Käser Ingenieure GmbH & Co. KG
Herrns Straße 18, 71734 Fellbach
Tel.: 07141 / 55 79 55 - 0 Fax: 35
Kirchstraße 3, 74153 Untergruppenbach
Tel.: 07141 / 55 23 0 - 0 Fax: 28

Beauftragte Ingenieure
Öffentlich bestellter Vermessungsingenieur
Dipl.-Ing. Matthias Käser
ABRUF: 16.05.2024

Unsere Ingenieure sind in Ihrer Nähe:
Fellbach, Holzgerlingen, Pladenhausen, Untergruppenbach

Lageplan

zeichnerischer Teil
zum Bauantrag (§4 LBOVVO)
WEA 2



Käser Ingenieure
Vermessung • Stadtplanung

Käser Ingenieure GmbH + Co. KG
 Herrere Straße 18, 57074 Fellbach
 Tel.: 0711 / 95 79 59-0 Fax: 30
 Kirchstraße 3, 74154 Untergruppenbach
 Tel.: 07131 / 84 23 0-0 Fax: 26

Beratende Ingenieure
 Öffentlich bestellter Vermessungsingenieur
 Dipl.-Ing. Winfried Käser
 AMTSGEMEINSCHAFT

Info@kaeser-ingenieur.de
 www.kaeser-ingenieur.de

Unsere Ingenieurbüros in Ihrer Nähe:
Fellbach, Holzgerlingen, Plödenhausen, Untergruppenbach

Auftrag: 320220273-03

Landkreis: Schwäbisch Hall
Gemeinde: Bühlerzell
Gemarkung: Bühlerzell
Flur: 5 (Schönbronn)

Lageplan

zeichnerischer Teil
zum Bauantrag (§4 LBOVVO)
WEA 4

Schönbronner Holz



115

WEA Typ: Enercon E-160 EP5 EP3
Nabenhöhe: 166,60m

WEA Bezeichnung: WEA 4
Anlage: E-160 EP5 E3 - 166,60m NH
Koordinate UTM: 32570812 / 5426607

Gesamt-Höhe Anlage: 720,60 m ü NN

Wasserleitung

44

WEG

Rotorachse
R80m

R84m
Abstandsradius

Legende:

C = Containerplatz
FM = Fundament
KST = Kranstellfläche
L = Lagerfläche
P = Parkfläche
RB = Rotorblattlagerfläche
T = Turm
VM = Vormontagefläche
WEG = Zuwegung

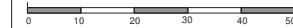


IA. A. [Signature]

gefertigt: 02.05.2024
Untergruppenbach, Deckblatt

Evtl. unterirdische Versorgungsleitungen und dgl. sind dem Planfertiger nicht bekannt und im vorliegenden Plan nicht enthalten.

Maßstab 1:1000



Höhenangaben im Neuen System

Koordinatensystem: Gauß-Krüger

Der Plan ist urheberrechtlich geschützt. Vervielfältigung nur mit Zustimmung des Planerstellers.

Plan: 2024-05-02 Deckblatt Lageplan BV_Windpark-Bühlerzell

Käser
ingenieure
Vermessung + Stadtplanung

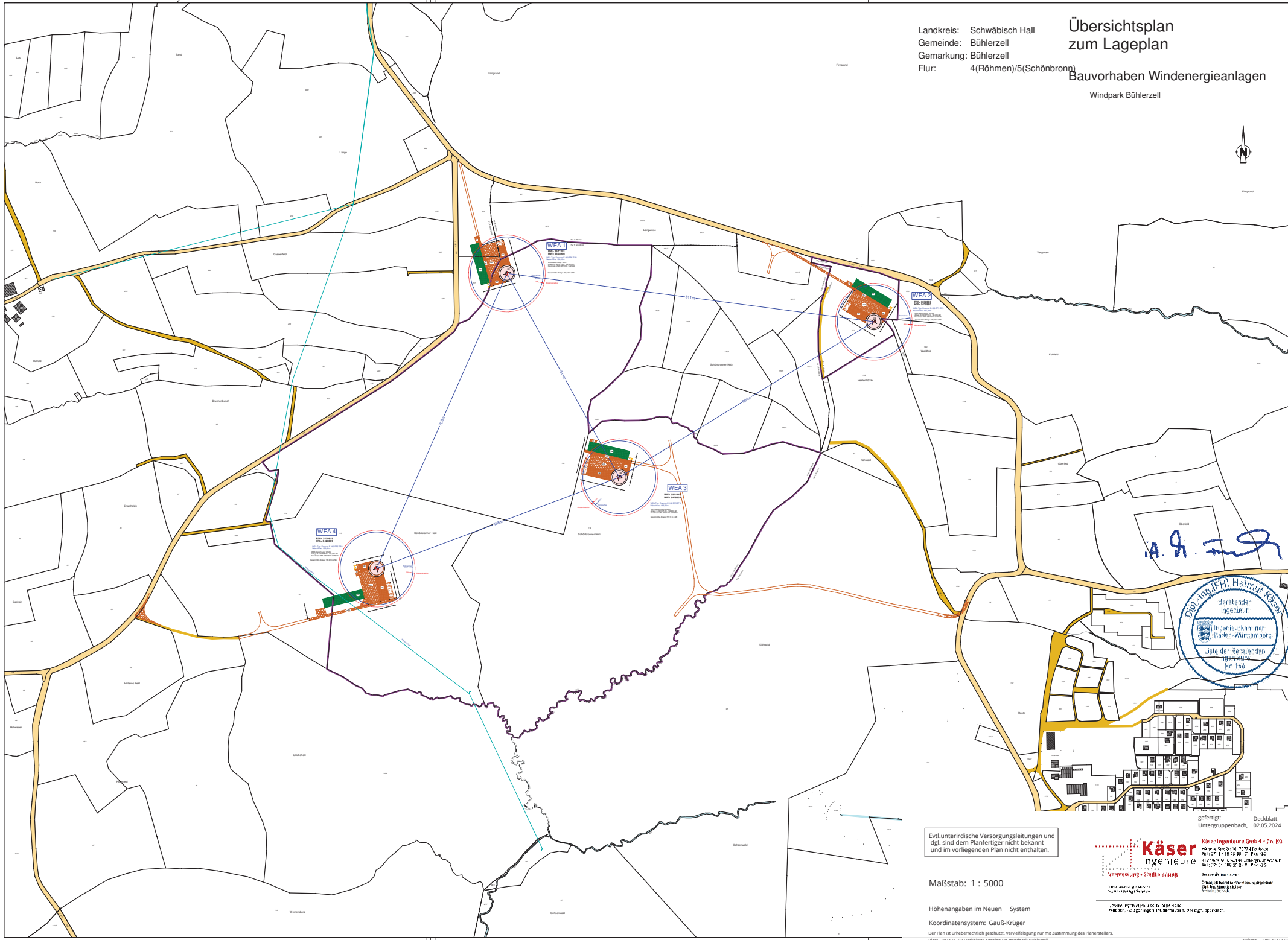
InfoKäse@ingenieur.de
www.kaeseringenieure.de

Käser Ingenieure GmbH + Co. KG
Herrnstraße 18, 71734 Fellbach
Tel.: 07141 / 55 79 55-0 Fax: 35
Kirchstraße 3, 74193 Untergruppenbach
Tel.: 07141 / 55 23 0-0 Fax: 28


Beratende Ingenieure
Öffentlich bestellter Vermessungsingenieur
Dipl.-Ing. Matthias Käser
ANMELDUNG Nr. 104/21

Unsere Ingenieure sind in Ihrer Nähe:
Fellbach, Holzgerlingen, Pladenhausen, Untergruppenbach

Auftrag: 320220273-03



A. H. [Signature]



Evt. unterirdische Versorgungsleitungen und dgl. sind dem Planfertiger nicht bekannt und im vorliegenden Plan nicht enthalten.

Maßstab: 1 : 5000

Höhenangaben im Neuen System

Koordinatensystem: Gauß-Krüger

Der Plan ist urheberrechtlich geschützt. Vervielfältigung nur mit Zustimmung des Planerstellers.
Plan: 2024-05-02 Deckblatt Lageplan BW_Windpark-Bühlerzell

gefertigt: 02.05.2024
Untergruppenbach,

Käser Ingenieure
Käser Ingenieure GmbH - Co. KG
Wenzelstraße 16, 73784 Heilbronn
Tel: 07141 75 75 50-1 Fax: 50
Kassenstr. 16, 73784 Heilbronn
Tel: 07141 75 75 50-1 Fax: 50

Vermessung • Stadtplanung

Berater für:
- Bauwesen
- Vermessung
- Stadtplanung
- Landschaftsplanung
- Umweltplanung
- Energieplanung
- Verkehrsplanung
- Wasserbau
- Schienenbau
- Luftverkehr
- Seefahrt

Unser Ingenieurbüro ist ein Teil des
Netzwerks der Ingenieurbüros der
Käser-Gruppe in ganz Deutschland.