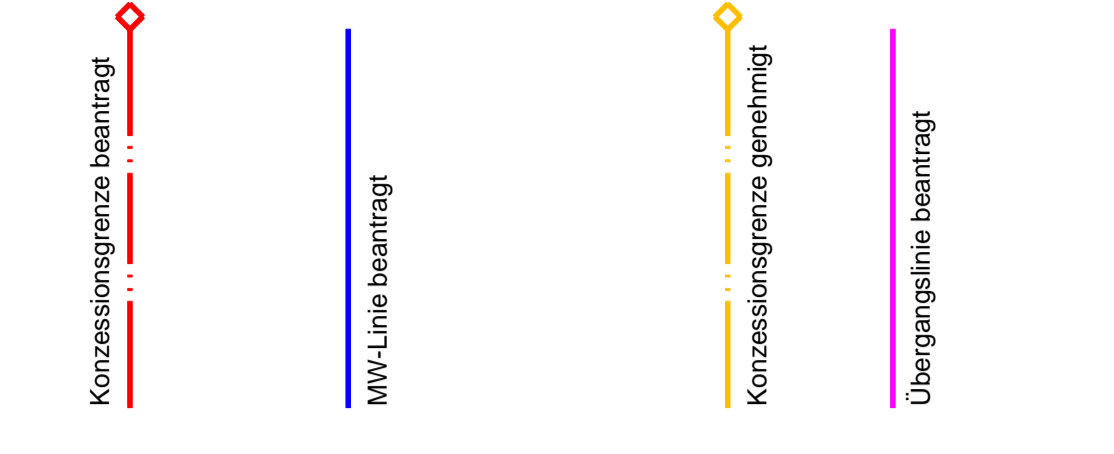


Norden



Profil 2 F

Planung
Bestand 2024

170,00 m+NHN

Planung	Höhe								
	Station								
Bestand	Höhe	196,27	196,26	193,10	191,45	190,45	188,45	186,59	
	Station	0,00	5,00	11,31	19,56	24,56	31,45	45,11	55,45

Norden




Profil 5 F

Planung
Bestand 2024

170,00 m+NHN

Planung	Höhe								
	Station								
Bestand	Höhe	196,00	196,00	193,10	191,45	190,45	188,45	186,86	182,82
	Station	0,00	5,00	10,80	19,05	24,05	37,82	47,10	57,88

Norden



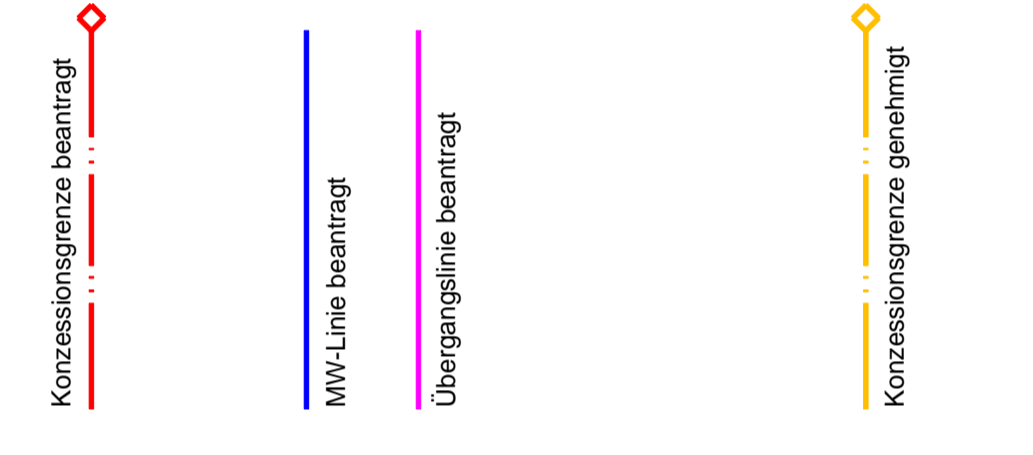
Profil 3 F

Planung
Bestand 2024

170,00 m+NHN

Planung	Höhe								
	Station								
Bestand	Höhe	196,10	196,10	193,10	191,45	190,45	188,45	186,88	
	Station	0,00	5,00	11,00	19,26	24,21	36,55	47,31	54,46

Norden



Profil 6 F/E

Planung
Bestand 2024

170,00 m+NHN

Planung	Höhe								
	Station								
Bestand	Höhe	196,21	196,21	193,10	191,45	190,00	188,00	184,49	171,61
	Station	0,00	5,00	11,21	19,24	26,65	41,38	46,23	75,83

Norden



Profil 4 F

Planung
Bestand 2024

170,00 m+NHN

Planung	Höhe								
	Station								
Bestand	Höhe	196,00	196,00	193,10	191,45	190,45	188,45	186,53	
	Station	0,00	5,00	10,80	18,80	23,69	40,62	44,42	59,48

Übergangslinie 3 bis 4 m unter MW

Baggersee Niederrimsingen
 Erweiterung der Abbaufläche auf den Gemarkungen
 Gündlingen und Niederrimsingen der Stadt Breisach
 Profile 2 F- 5 F und 6 F/E

PLANNUMMER	DATUM	NAMEN	MAßSTAB	PROJEKTSYSTEM	RECHENSYSTEM
ENTWICKELT	14.03.2024	Ca/Ke	1 : 500	ETRS89 - 32 UTM	DHN 2016
BEARBEITET	12.04.2024	Kg			

WALD + CORBE Consulting GmbH
 ■ Hügelsheim ■ Stuttgart ■ Schwetzingen
 Am Heckschlamm 18 Tel: 07229/1876-00
 76549 Hügelsheim Fax: 07229/1876-777
 www.wald-corbe.de

AUFTRAGSNUMMER: 101210
 UNTERSCHRIFT AUFTRAGGEBER:
 UNTERSCHRIFT AUFTRAGNEHMER:
 Niederrimsingen, den 12.04.2024 Hügelsheim, den 12.04.2024
 3.1