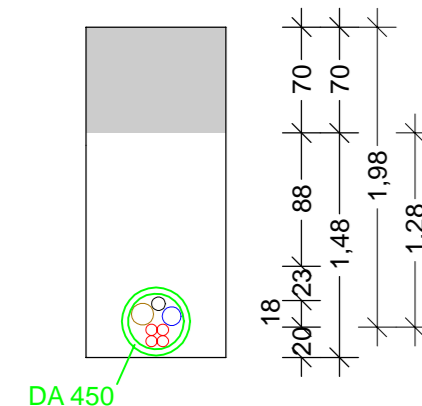
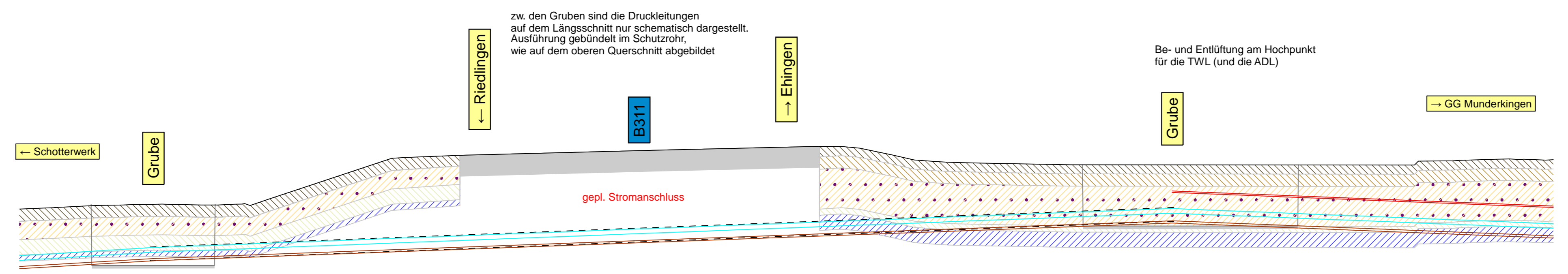


Schnitt



DA 450
 Stromerleitung 4x75
 Trinkwasserleitung DA 125
 Abwasserdruckleitung DA 140
 diffusionsdichtes Rohr
 Reserverohr DA 90



566,00 m ü. NHN

Weitere Angaben zu den Druckleitungen sh. Unterlage 18 Blatt 2 bis 6

Trinkwasserleitung	TW03															TW02														
Stationen	19,15															52,56														
Abwasserdruckleitung	ADL02															ADL03														
Stationen	19,36															52,58														
Geländehöhe	568,83		568,98	568,99	568,98	568,96	569,01	568,94	569,77		570,58	570,60	570,73		570,85	570,88	570,37		570,27	570,27	570,26	570,26	570,46	570,45	570,45	570,43	570,44			
Station	15,00		19,36	19,65	20,00	21,47	22,34	22,52	25,00		29,35	30,00	35,00		40,00	41,08	45,00		50,00	52,58	55,00	60,00	60,47	63,58	63,99	64,03	64,75	65,00		

Zeichenerklärung

- Oberboden
 - Lösslehm
 - Verwitterungslehm
 - Weißjura-Verwitterungsschicht
 - Weißjura-Kalkstein
- Übernahme aus dem Bodengrundgutachten
Interpolierungen und Annahmen ohne Gewähr!

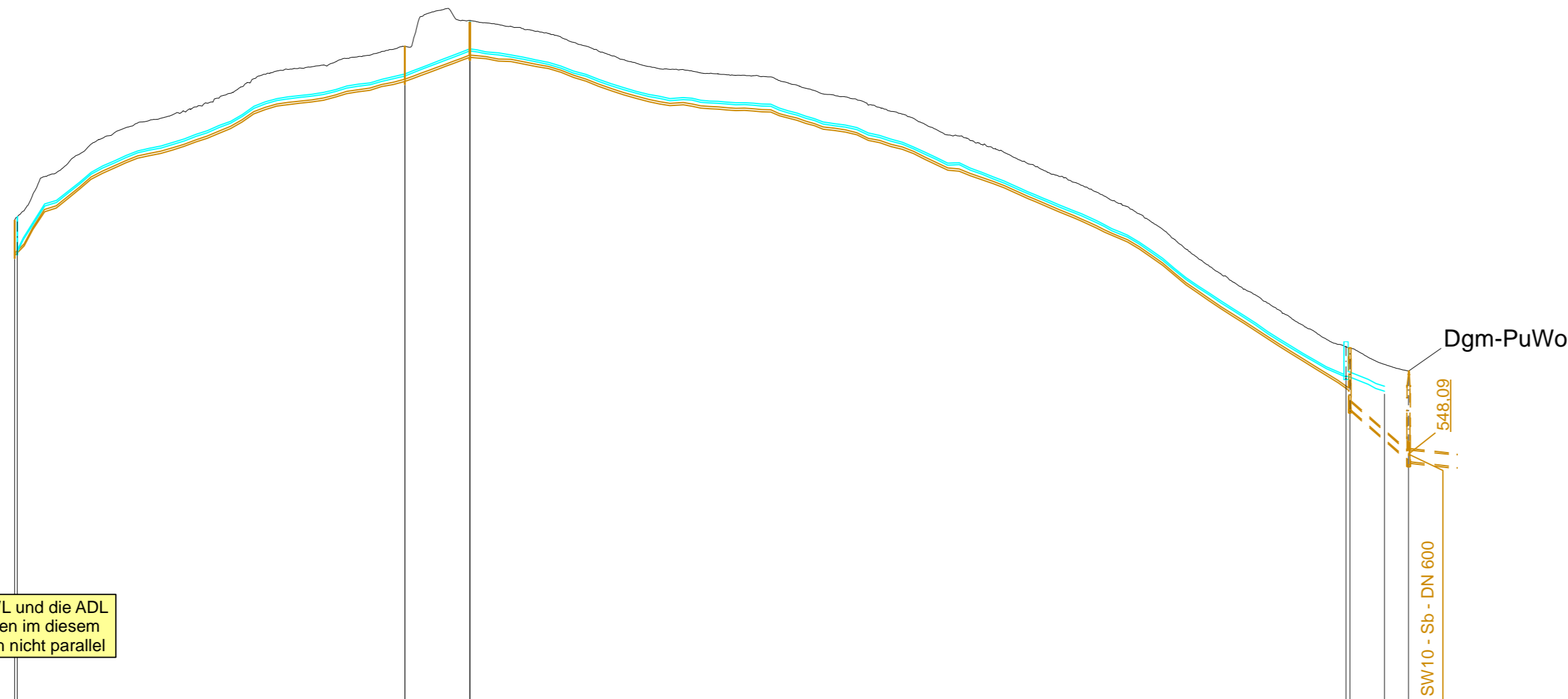
Achse 210

Nr.	Art der Änderung	Datum	Name

Lagesystem: GK UTM Stand Kataster: 06/2023
 Höhensystem: DHHN92 DHHN2016 Bestandsvermessung: 06/2023

**Ingenieurbüro
Langenbach**
 Sigmaringen • Stuttgart • Überlingen • Dresden | www.langenbach.de

 BAUHERR: SWK Schotterwerk Kirchen GmbH & Co. KG	ANERKANNT BAUHERR:		
	bearbeitet	11.12.23	AuC
MASSNAHME: Betriebsstandort Fischersberg Erschließung GENEHMIGUNGSPLANUNG	gezeichnet	11.12.23	AuC
	freigegeben	<i>[Signature]</i>	
	Leitungslängsschnitt Quer zur B311		
	Maßstab	1:100	
UNTERLAGE	18		
PLAN	1		



Horizont +535,00 DHHN2016

Schachtbez.		ADL01	ADL02	ADL03	SW01	5.4
Straße		Feld	B311	Feldweg	IGM	
Außendurchmesser [mm]				140	550	760
Material		PE	PEHD	PE	Sb	Sb
Rohrlänge		199,73	33,02	449,54	28,86	38,03
Station	[m]	0,00	199,47	232,69	682,50	712,50
Schachtbez.		TW04	TW03	TW02	WZ01	TW01
Straße	Feld	Feldweg	B311		IGM	
Außendurchmesser [mm]	125	125			274	
Material	PEHD	PEHD			GGG	
Rohrlänge	198,09	447,28	33,17		22,70	
Station	[m]	1,37	199,47	232,75	680,50	719

Werksgelände

die TWL und die ADL verlaufen in diesem Bereich nicht parallel


Anschluss Bestand


Detaillierte Angaben:
sh. Unterlage 18 Blatt 3 bis 6

Nr.	Art der Änderung	Datum	Name

Lagesystem: GK <input type="checkbox"/> UTM <input checked="" type="checkbox"/>	Stand Kataster: 06/2023
Höhensystem: DHHN92 <input type="checkbox"/> DHHN2016 <input checked="" type="checkbox"/>	Bestandsvermessung: 06/2023


 Sigmaringen • Stuttgart • Überlingen • Dresden | www.langenbach.de

BAUHERR:  SWK Schotterwerk Kirchen GmbH & Co. KG	ANERKANNT BAUHERR:		
	MASSNAHME: Betriebsstandort Fischersberg Erschließung GENEHMIGUNGSPLANUNG	bearbeitet 11.12.23 AuC gezeichnet 11.12.23 AuC freigegeben <i>RS, M</i>	Kanallängsschnitt Übersicht Maßstab 1:2500/250 UNTERLAGE 18 PLAN 2



Horizont +548,00 DHHN2016

Schachtbez.	ADL03		SW01	
	Feldweg		IGM	
vorh. Gelände	[DHHN2016]	570,18		553,52
Leitungssohle	[DHHN2016]	568,38		550,34
Gefälle	[%]		3,79	8,69
Haltungslänge	[m]		449,81	30,00
Rohrlänge	[m]		449,54	28,86
Außendurchmesser	[mm]		140	550
Material			PEHD	Sb
Schachthöhe	[m]	1,80		3,18
Station	[m]	0,00		449,81

sh. Unterlage 18 Blatt 4

ADL02 - PEHD - PEHD - DA140x12,8

Koll. WZ01 - 0,22m


Dgm-PuWo

Anschluss Bestand
Schwanenmais in SW01

Nr.	Art der Änderung	Datum	Name

Lagesystem:	GK <input type="checkbox"/>	UTM <input checked="" type="checkbox"/>	Stand Kataster:	06/2023
Höhensystem:	DHHN92 <input type="checkbox"/>	DHHN2016 <input checked="" type="checkbox"/>	Bestandsvermessung:	06/2023


 Sigmaringen • Stuttgart • Überlingen • Dresden | www.langenbach.de

	ANERKANNT BAUHERR: SWK Schotterwerk Kirchen GmbH & Co. KG
---	---

MASSNAHME: <p style="text-align: center;"> Betriebsstandort Fischersberg Erschließung GENEHMIGUNGSPLANUNG </p>	bearbeitet	11.12.23	AuC
	gezeichnet	11.12.23	AuC
	freigegeben	<i>g.s.u.</i>	
	Kanallängsschnitt Anschluss IGM		
Maßstab		1:250/50	
UNTERLAGE		18	
PLAN		3	



Horizont +558,00 DHHN2016

Schachtbez.	ADL01			ADL02		ADL03		
	Feld							
Straße					B311		Feldweg	
vorh. Gelände	[DHHN2016]	560,05		568,94		570,18		
Leitungssohle	[DHHN2016]	558,25		567,14		568,38		
Gefälle	[%]		-4,46		-3,73		3,79	
Halungslänge	[m]		199,45		33,22		449,81	
Rohrlänge	[m]		199,73		33,02		449,54	
Außendurchmesser	[mm]		140					140
Material			PEHD					PE
Schachthöhe	[m]	1,80		1,80		1,80		
Station	[m]	0,00		199,47		232,69		


ADL Nord (ADL01 - ADL03)

Nr.	Art der Änderung	Datum	Name

Lagesystem:	GK <input type="checkbox"/>	UTM <input checked="" type="checkbox"/>	Stand Kataster:	06/2023
Höhensystem:	DHHN92 <input type="checkbox"/>	DHHN2016 <input checked="" type="checkbox"/>	Bestandsvermessung:	06/2023


 Sigmaringen • Stuttgart • Überlingen • Dresden | www.langenbach.de

BAUHERR:  SWK Schotterwerk Kirchen GmbH & Co. KG	ANERKANNT BAUHERR:	
	bearbeitet 11.12.23 AuC gezeichnet 11.12.23 AuC freigegeben <i>g.s.</i>	Leitungslängsschnitt ADL - zw. Werksgelände und B311
Betriebsstandort Fischersberg Erschließung GENEHMIGUNGSPLANUNG		
MASSNAHME: Maßstab 1:500/50 UNTERLAGE 18 PLAN 4	Maßstab 1:500/50 UNTERLAGE 18 PLAN 4	



Horizont +546,00 DHHN2016

Schachtbez.		TW01	WZ01	TW02
Straße			IGM	Feldweg B311
vorh. Gelände	[DHHN2016]	552,80	553,83	570,21
Leitungssohle	[DHHN2016]	551,30	552,06	568,71
Gefälle	[%]		-3,37	-3,72 3,87
Haltungslänge	[m]		23,74	448,07 33,41
Rohrlänge	[m]		22,70	447,28 33,17
Außendurchmesser	[mm]		274	125 125
Material			GGG	PEHD PEHD
Schachthöhe	[m]	1,50	1,77	1,50
Station	[m]	0,00	23,74	471,81


Die Trinkwasserleitung ist vom interkommunalen Gewerbegebiet bis zum Werksgelände stationiert.
Die Abwasserleitung ist vom Werksgelände bis zum interkommunalen Gewerbegebiet stationiert.

Nr.	Art der Änderung	Datum	Name
-----	------------------	-------	------

Lagesystem: GK <input type="checkbox"/> UTM <input checked="" type="checkbox"/>	Stand Kataster: 06/2023
Höhensystem: DHHN92 <input type="checkbox"/> DHHN2016 <input checked="" type="checkbox"/>	Bestandsvermessung: 06/2023


 Sigmaringen • Stuttgart • Überlingen • Dresden | www.langenbach.de

 <p>SWK Schotterwerk Kirchen GmbH & Co. KG</p>	ANERKANNT BAUHERR:		
	<p>Betriebsstandort Fischersberg Erschließung GENEHMIGUNGSPLANUNG</p>		
MASSNAHME:	bearbeitet	11.12.23	AuC
	gezeichnet	11.12.23	AuC
	freigegeben	<i>[Signature]</i>	
	Leitungslängsschnitt TWL- zw. IGM UND B311		
	Maßstab	1:1000/100	
	UNTERLAGE	18	
	PLAN	5	



Horizont +558,00 DHHN2016

Schachtbez.		TW02	TW03	TW04
Straße		B311		Feld
vorh. Gelände	[DHHN2016]	570,21	568,92	560,22
Leitungssohle	[DHHN2016]	568,71	567,42	558,42
Gefälle	[%]		3,87	4,55
Halungslänge	[m]		33,41	197,77
Rohrlänge	[m]		33,17	198,09
Außendurchmesser	[mm]	125		
Material		PEHD		
Schachthöhe	[m]	1,50	1,50	1,80
Station	[m]	0,00	33,41	231,26

Die Trinkwasserleitung ist vom interkommunalen Gewerbegebiet bis zum Werksgelände stationiert.
Die Abwasserleitung ist vom Werksgelände bis zum interkommunalen Gewerbegebiet stationiert.

Nr.	Art der Änderung	Datum	Name

Lagesystem: GK <input type="checkbox"/> UTM <input checked="" type="checkbox"/>	Stand Kataster: 06/2023
Höhensystem: DHHN92 <input type="checkbox"/> DHHN2016 <input checked="" type="checkbox"/>	Bestandsvermessung: 06/2023


 Sigmaringen • Stuttgart • Überlingen • Dresden | www.langenbach.de

BAUHERR:  SWK Schotterwerk Kirchen GmbH & Co. KG	ANERKANNT BAUHERR:	
	bearbeitet 11.12.23 AuC gezeichnet 11.12.23 AuC freigegeben <i>g.s.</i>	Leitungslängsschnitt TWL - zw. B311 und Werksgelände
Betriebsstandort Fischersberg Erschließung GENEHMIGUNGSPLANUNG		
MASSNAHME:	Maßstab 1:500/50 UNTERLAGE 18 PLAN 6	