

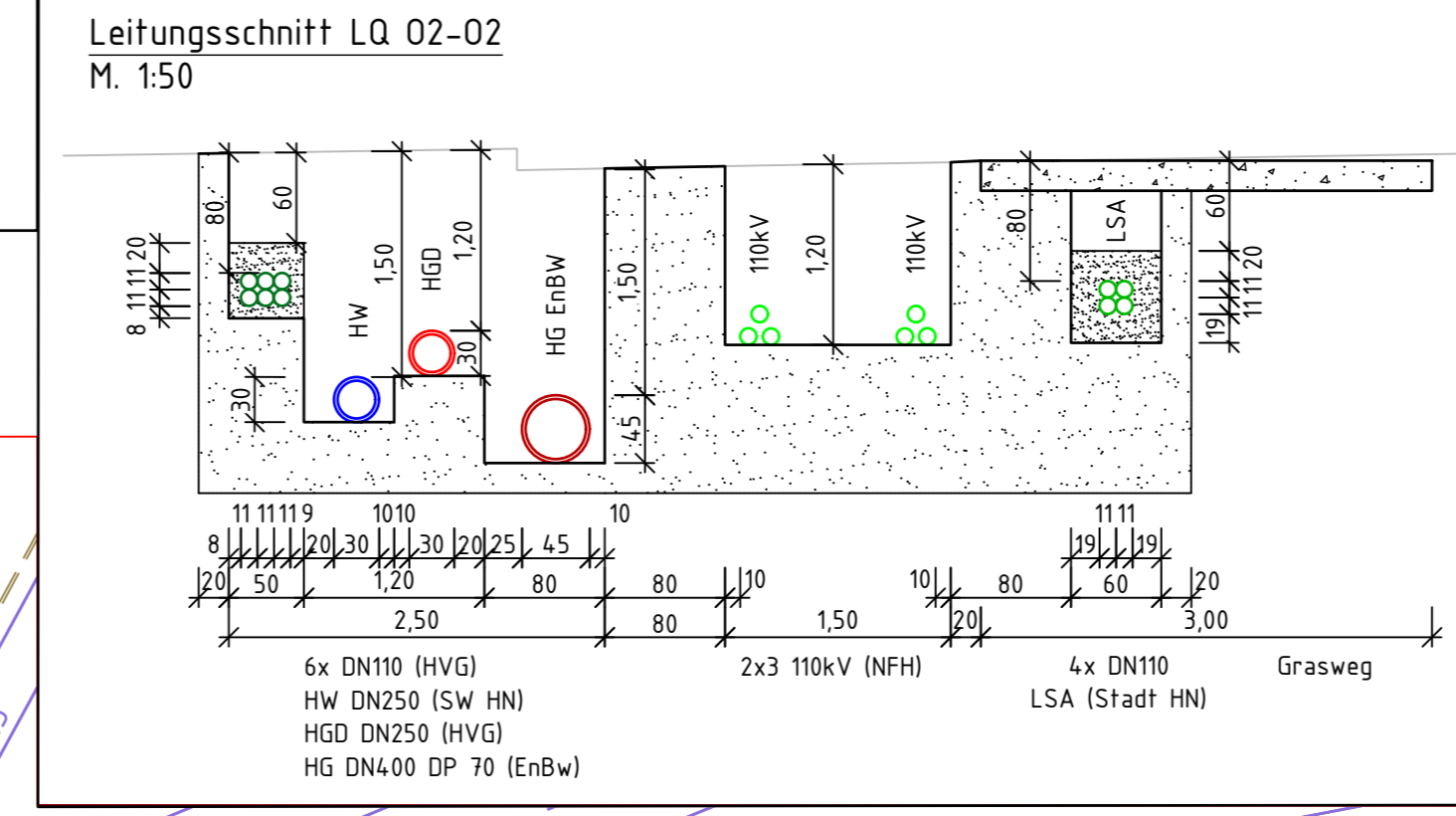
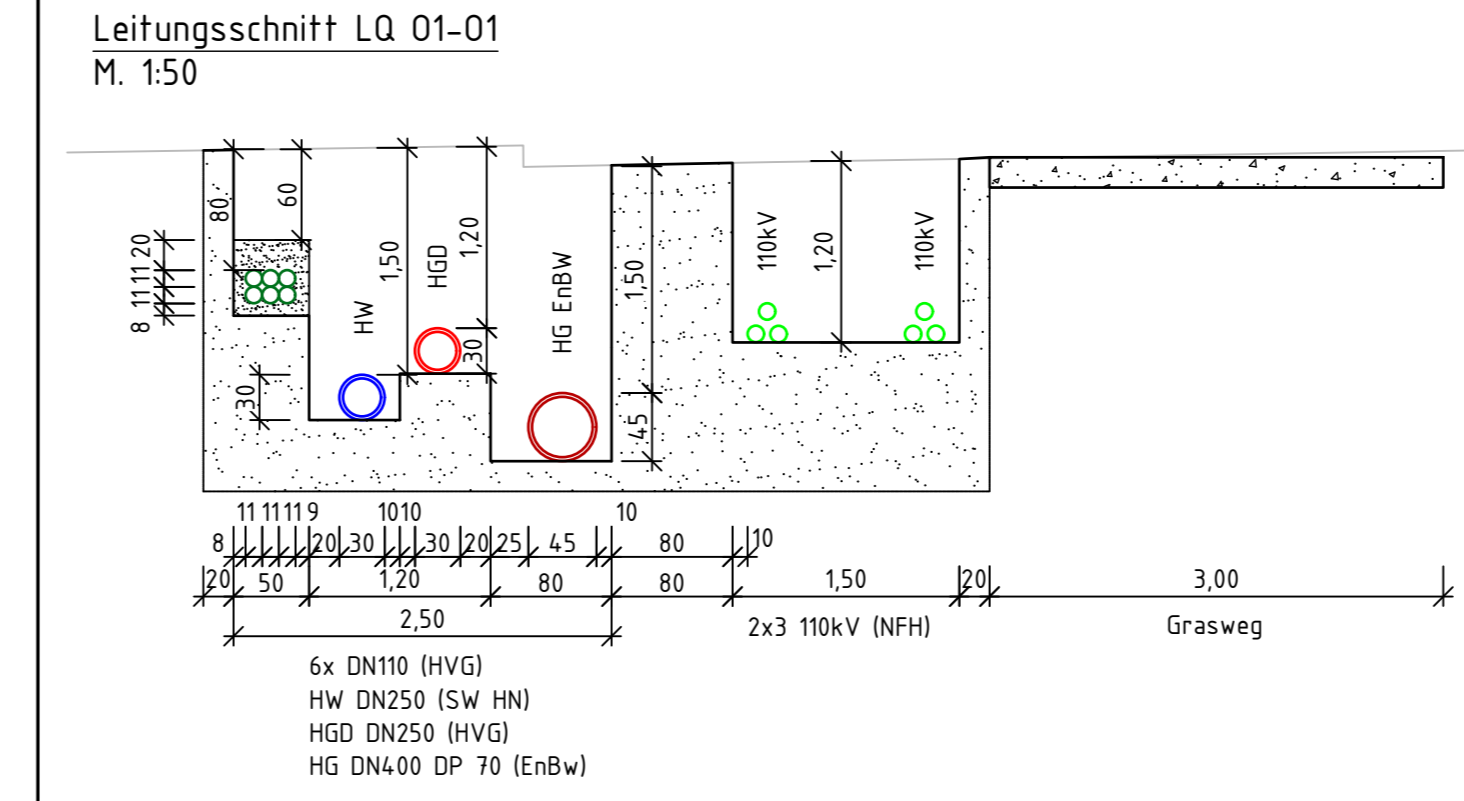
Bau-km 1+035,7 bis 3+129,4
Bereich gültiger B-Plan 44C/7 "Böllinger Höfe VI".
Darstellung nur zur Information,
nicht Gegenstand der Planfeststellung.

07 Knotenpunkt
Grundrackerstraße /
Alexander-Baumann-Straße
km 3+081,81

LEGENDE - Bestand

SPARTE	TRÄGER
Entwässerung	Entsorgungsbetriebe Heilbronn
Wasserversorgung	Stadtwerke Heilbronn
Feuerlöschwasser	Heilbronner Versorgungs GmbH
Gas	Heilbronner Versorgungs GmbH
Gas	Terranets BW GmbH
Strom	Netzgesellschaft Heilbronn-Franken mbH - ZEAG Energie AG
Straßenbeleuchtung	Netzgesellschaft Heilbronn-Franken mbH - ZEAG Energie AG
KSR/Leerrohrtrasse	Heilbronner Versorgungs GmbH
KSR/Leerrohrtrasse	Terranets BW GmbH
Kupferkabel	Terranets BW GmbH
Fernmelde	Deutsche Telekom AG
Fernmelde	Vodafone D2 GmbH / Arcor AG & Co.
LWL	Terranets BW GmbH
LWL	T&T Versatel GmbH
LWL	Wasserstraße und Schifffahrtsverwaltung des Bundes
LWL	GasLINE GmbH & Co. KG
Fernwärme	EnBW Energie Baden-Württemberg AG - HKW Heilbronn
LSA	Stadt Heilbronn, Amt 66

Die dargestellten Leitungen wurden nachrichtlich von den entsprechenden Ver- und Versorgungsunternehmen übernommen. Der Bestandsleitungsplan weist nur generelle Leitungskorridore aus. Die genaue Lage der einzelnen Bestandsleitungen ist vor Baubeginn von den zuständigen Ver- und Versorgungsunternehmen anzugeben.



BW 231
Talbrücke Wächtelesäcker
im Zuge der Ortsumfahrung
km 3+181,50
KzW = -
BzG = 15,10m
MLC = 50/50-100
LW = 90,00m
LH = max. 8,00m
KH = 0,82m

Lagesystem: GK Landesvermessung
Höhensystem: NN (DHN12)

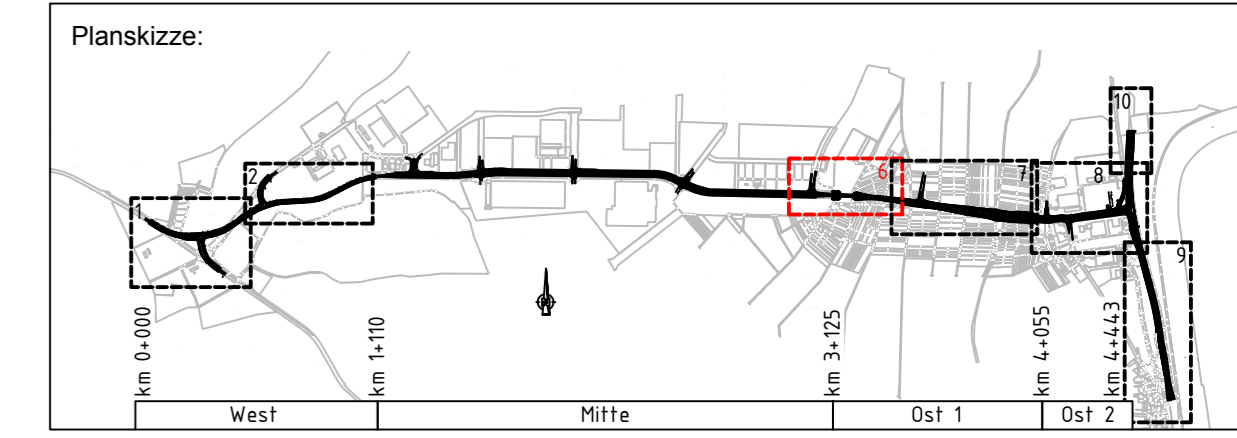
LEGENDE - Planung

Bestand	vorhandener Baum	B-Plan Grenze
Kataster	geplanter Baum	Planfeststellungsgrenze
Planung	Baum entfällt	Nr. im Regelungsverzeichnis

LEGENDE - Planung Leitungen

SPARTE	TRÄGER
Gasversorgung	Heilbronner Versorgungs GmbH / Terranets bw GmbH
Leerrohrtrasse	Heilbronner Versorgungs GmbH
20kV Leitung	Netzgesellschaft Heilbronn-Franken mbH - ZEAG Energie AG
Kupferkabel	Terranets bw GmbH
Wasserversorgung	Stadt Heilbronn
Straßenentwässerung	Stadt Heilbronn / Land Baden-Württemberg
Kanal, Mischwasser	Stadt Heilbronn
Kanal, Regenwasser	Stadt Heilbronn
Lichtsignalanlagen	Stadt Heilbronn
LWL	T&T Versatel GmbH / Terranets bw GmbH
Gasversorgung	EnBW
Stützungen / Rückbau	
Muffenröhre mit Betonplatte, 8m x 4m	

Alle Kabel- und Leerrohranlagen im Baubereich sind zu sichern oder umzulegen.



Auftraggeber:	Planverfasser:	Datum	Name
ARGE Emch+Berger / IGB	Emch+Berger GmbH Ingenieur- und Planungsgruppe Lorenzstr. 34 71634 Ludwigsbrunn Tel: 07141 8208-0 http://www.emch-berger.de	10 / 2021	Dumas
INGENIEURGRUPPE BAUEN		10 / 2021	Stickel
		31.03.2022	

HIN Heilbronn		Projektleitung / Bauherr	
Amt für Straßenwesen		Datum	Name

Nr.	Art der Änderung	Datum	Name

Lagesystem: GK UTM Stand Kataster: 05 / 2020

Höhensystem: NN NHN Bestandsvermessung: 04/2016

FESTSTELLUNGSENTWURF

Stadt Heilbronn	Unterlage 16.1
Straße: NU Frankenbach / Neckgartach	Blatt-Nr. 6
Nächster Ort: Heilbronn	Koordinierter Leitungsschnitt
Projekt-Nr.: 16.016	Blatt 6
	Maßstab: 1:500

Nordumfahrung Frankenbach / Neckgartach und Ausbau der L1100 Neckartalstraße

Aufgestellt: Stadt Heilbronn Amt für Straßenwesen Gezeichnet: 05.04.2022	Geprüft: Stadt Heilbronn Amt für Straßenwesen Geprüft: 08.04.2022
---	--