

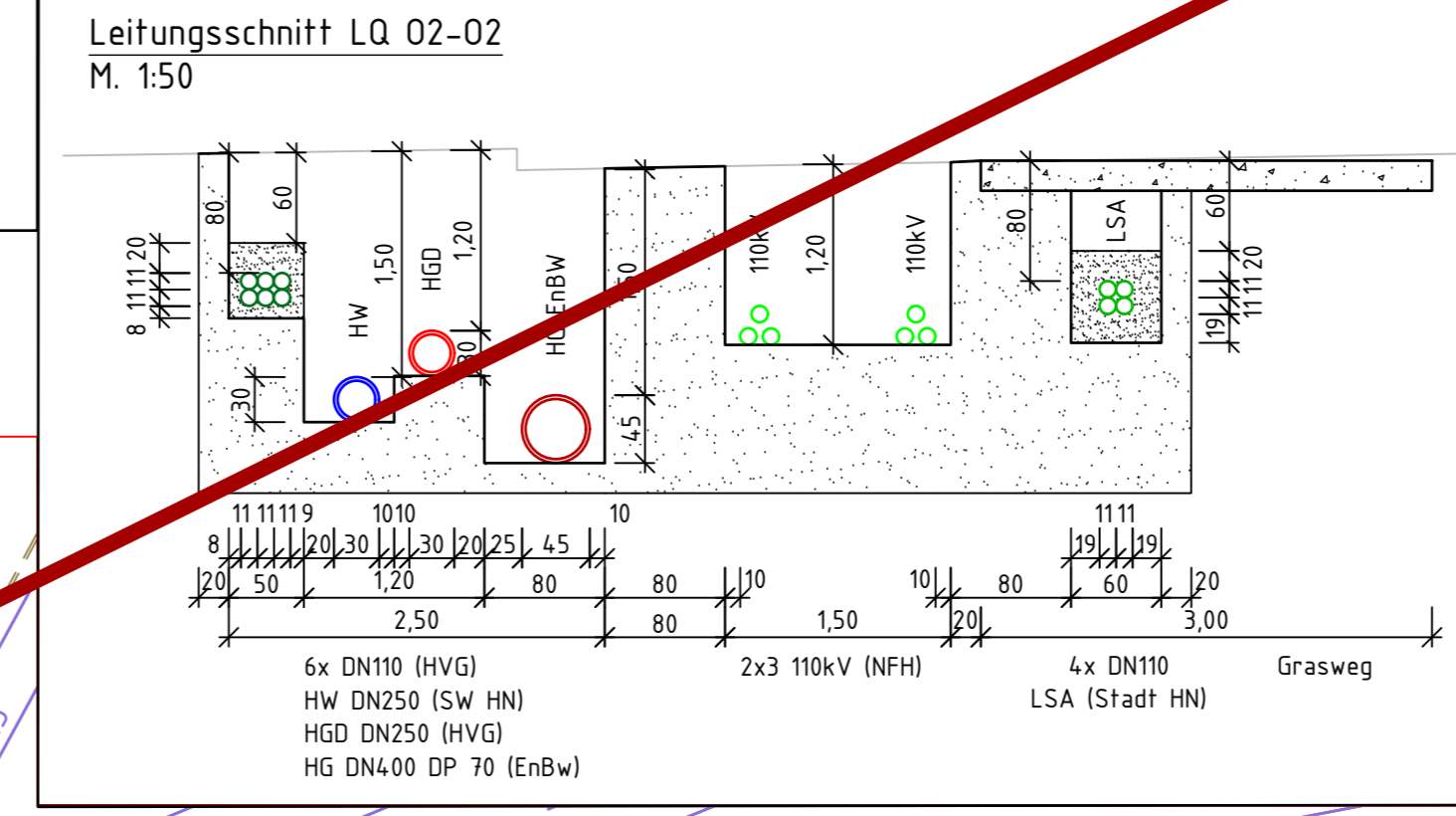
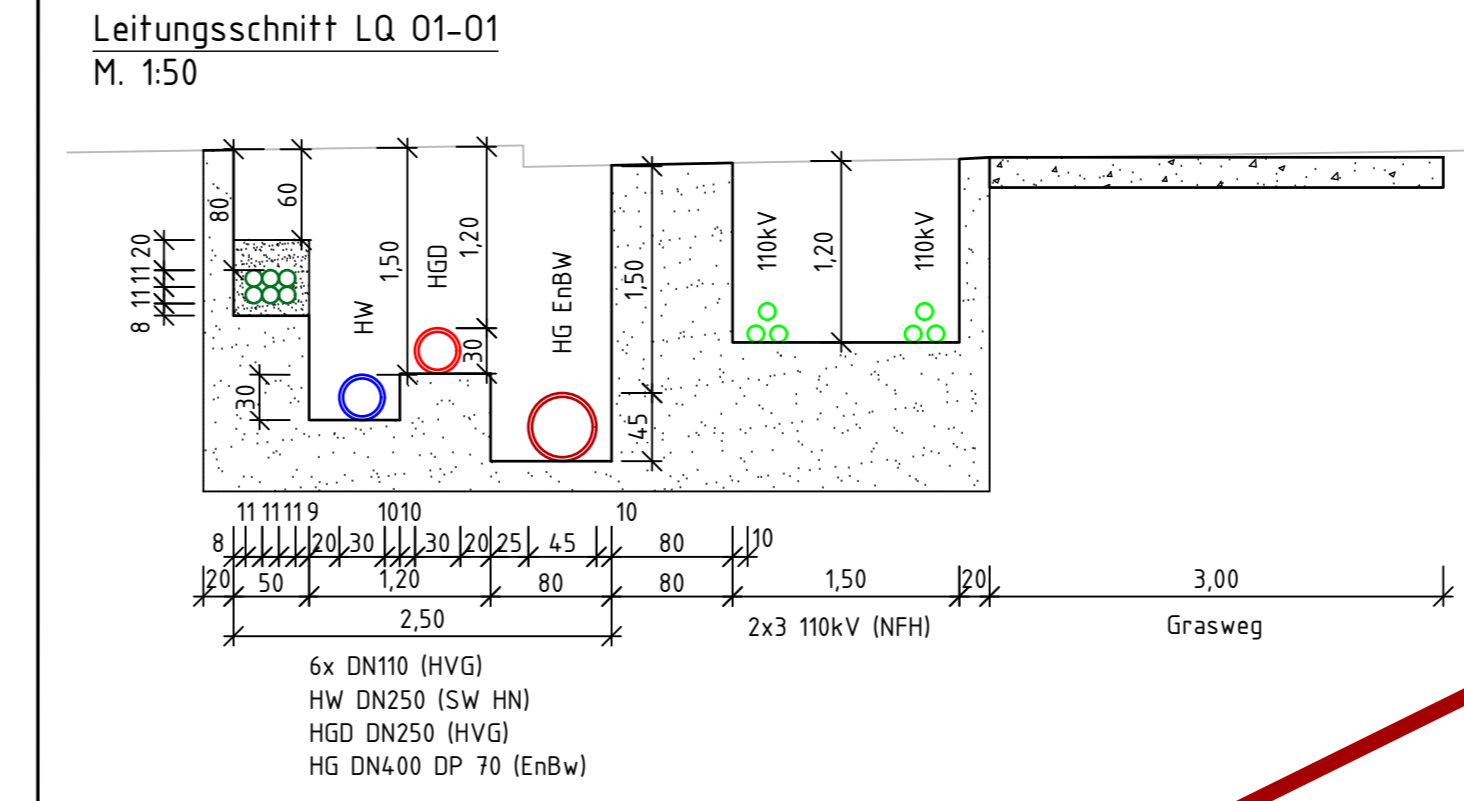
Bau-km 1+035,7 bis 3+129,4
Bereich gültiger B-Plan 44C/7 "Böllinger Höfe VI".
Darstellung nur zur Information,
nicht Gegenstand der Planfeststellung.

07 Knotenpunkt
Grundrackerstraße /
Alexander-Baumann-Straße
km 3+081,81

LEGENDE - Bestand

SPARTE	TRÄGER
Entwässerung	Entsorgungsbetriebe Heilbronn
Wasserversorgung	Stadtwerke Heilbronn
Feuerlöschwasser	Heilbronner Versorgungs GmbH
Gas	Heilbronner Versorgungs GmbH
Gas	Terranets BW GmbH
Strom	Netzgesellschaft Heilbronn-Franken mbH - ZEAG Energie AG
Straßenbeleuchtung	Netzgesellschaft Heilbronn-Franken mbH - ZEAG Energie AG
KSR/Leerrohrtrasse	Heilbronner Versorgungs GmbH
KSR/Leerrohrtrasse	Terranets BW GmbH
Kupferkabel	Terranets BW GmbH
Fernmelde	Deutsche Telekom AG
Fernmelde	Vodafone D2 GmbH / Arcor AG & Co.
LWL	Terranets BW GmbH
LWL	T&T Versatel GmbH
LWL	Wasserstraße und Schiffsverkehrsverwaltung des Bundes
LWL	GasLINE GmbH & Co. KG
Fernwärme	EnBW Energie Baden-Württemberg AG - HKW Heilbronn
LSA	Stadt Heilbronn, Amt 66

Die dargestellten Leitungen wurden nachrichtlich von den entsprechenden Ver- und Versorgungsunternehmen übernommen. Der Bestandsleitungsplan weist nur generelle Leitungskorridore aus. Die genaue Lage der einzelnen Bestandsleitungen ist vor Baubeginn von den zuständigen Ver- und Versorgungsunternehmen anzugeben.



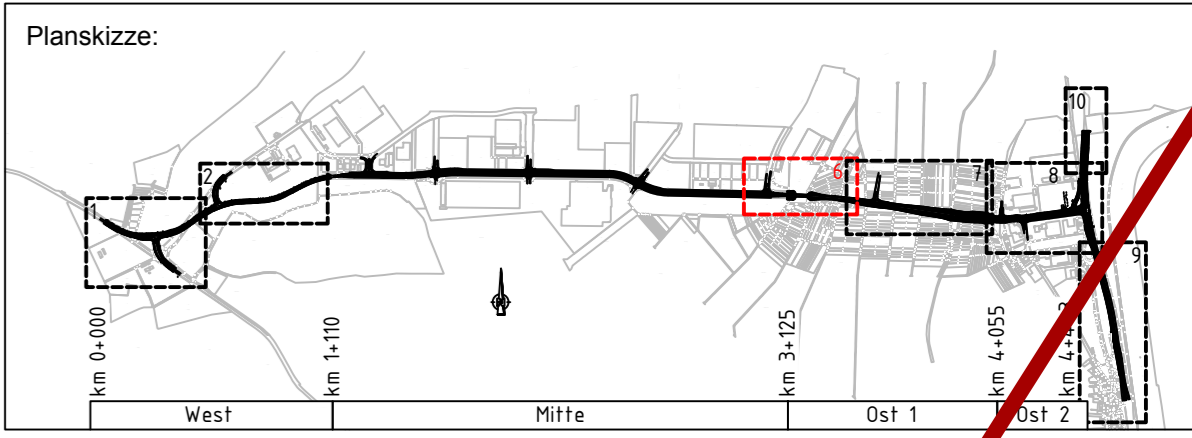
LEGENDE - Planung

Bestand	Planung	vorhandener Baum	geplanter Baum	Baum entfällt	B-Plan Grenze	Planfeststellungsgrenze	Nr. im Regelungsverzeichnis
Bestand	Planung	vorhandener Baum	geplanter Baum	Baum entfällt	B-Plan Grenze	Planfeststellungsgrenze	Nr. im Regelungsverzeichnis

LEGENDE - Planung Leitungen

SPARTE	TRÄGER
Gasversorgung	Heilbronner Versorgungs GmbH / Terranets bw GmbH
Leerrohrtrasse	Heilbronner Versorgungs GmbH
20kV Leitung	Netzgesellschaft Heilbronn-Franken mbH - ZEAG Energie AG
Kupferkabel	Terranets bw GmbH
Wasserversorgung	Stadt Heilbronn
Straßenwasser	Stadt Heilbronn / Land Baden-Württemberg
Kanal, Mischwasser	Stadt Heilbronn
Kanal, Regenwasser	Stadt Heilbronn
Lichtsignalanlagen	Stadt Heilbronn
LWL	T&T Versatel GmbH / Terranets bw GmbH
Gasversorgung	EnBW
Stützungen / Rückbau	
Muffenröhre mit Betonplatte, 8m x 4m	

Alle Kabel- und Leerrohranlagen im Baubereich sind zu sichern oder umzulegen.



Auftraggeber: ARGE Emch+Berger / IGB	Planverfasser: Emch+Berger GmbH INGENIEURGRUPPE BAUEN	Datum	Name
gezeichnet	10 / 2021	Dumas	
geprüft	10 / 2021	Stickel	
freigegeben	31.03.2022		

HIN Heilbronn Amt für Straßenwesen	projektleitung / Bauherr	Datum	Name
Nr.	Art der Änderung	Datum	Name

Lagesystem: GK <input checked="" type="checkbox"/> UT <input type="checkbox"/>	Stand Kataster: 05 / 2020
Höhensystem: NN <input checked="" type="checkbox"/> N <input type="checkbox"/>	Bestandsvermessung: 04/2016

FESTSTELLUNGSENTWURF

Stadt Heilbronn StraÙe: NU Frankentbach / Neckgartach	Unterlage 16.1 Blatt-Nr. 6
Nächster Ort: Heilbronn	Koordinierter Leitungsplan
Projekt-Nr.: 16.005	Blatt 6 Maßstab: 1:500

Nordumfahrung Frankenbach / Neckgartach und Ausbau der L1100 Neckartalstraße	
Aufgestellt: Stadt Heilbronn Amt für Straßenwesen Heilbronn, den 05.04.2022	Geprüft: Stadt Heilbronn Amt für Straßenwesen Heilbronn, den 08.04.2022

Lagesystem: GK Landesvermessung
Höhensystem: NN (DHN12)