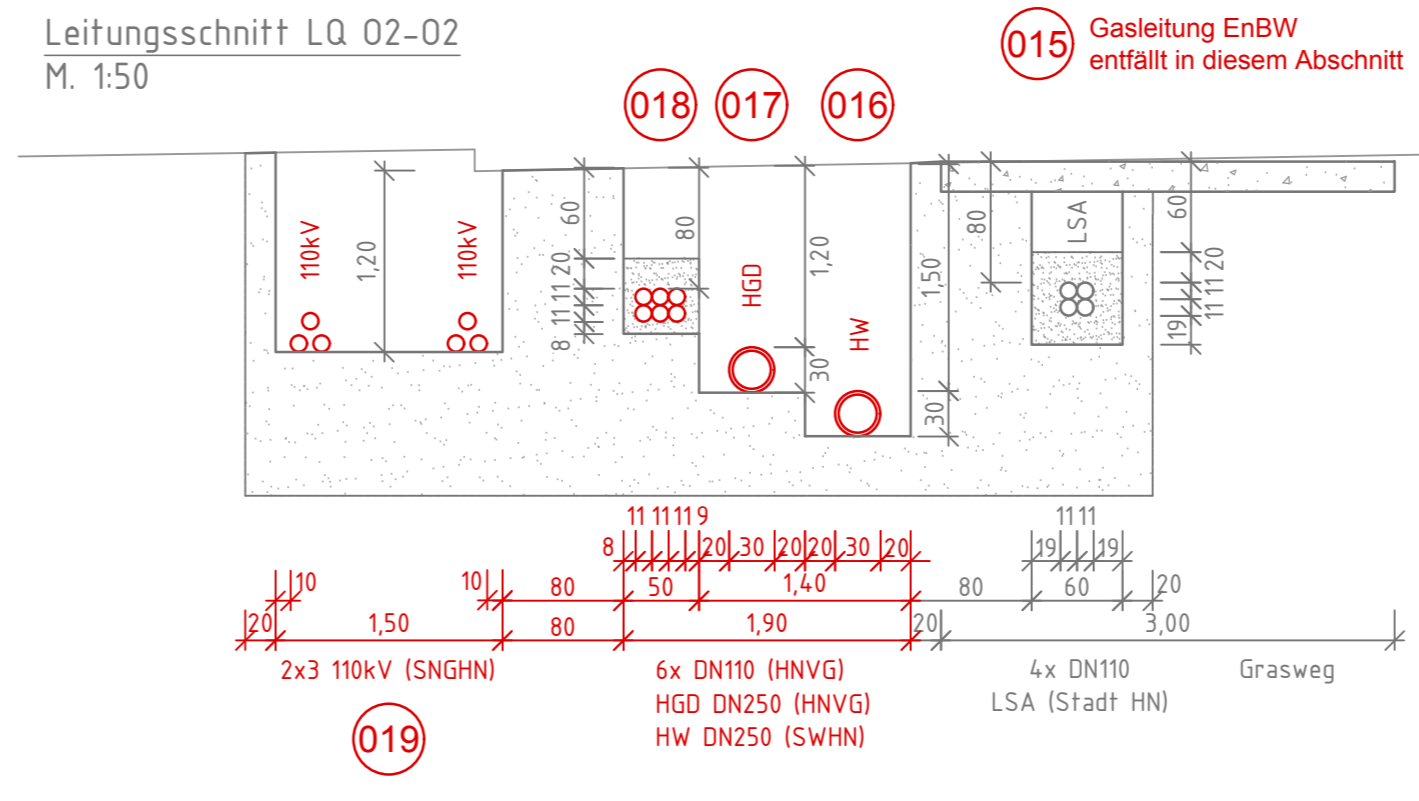
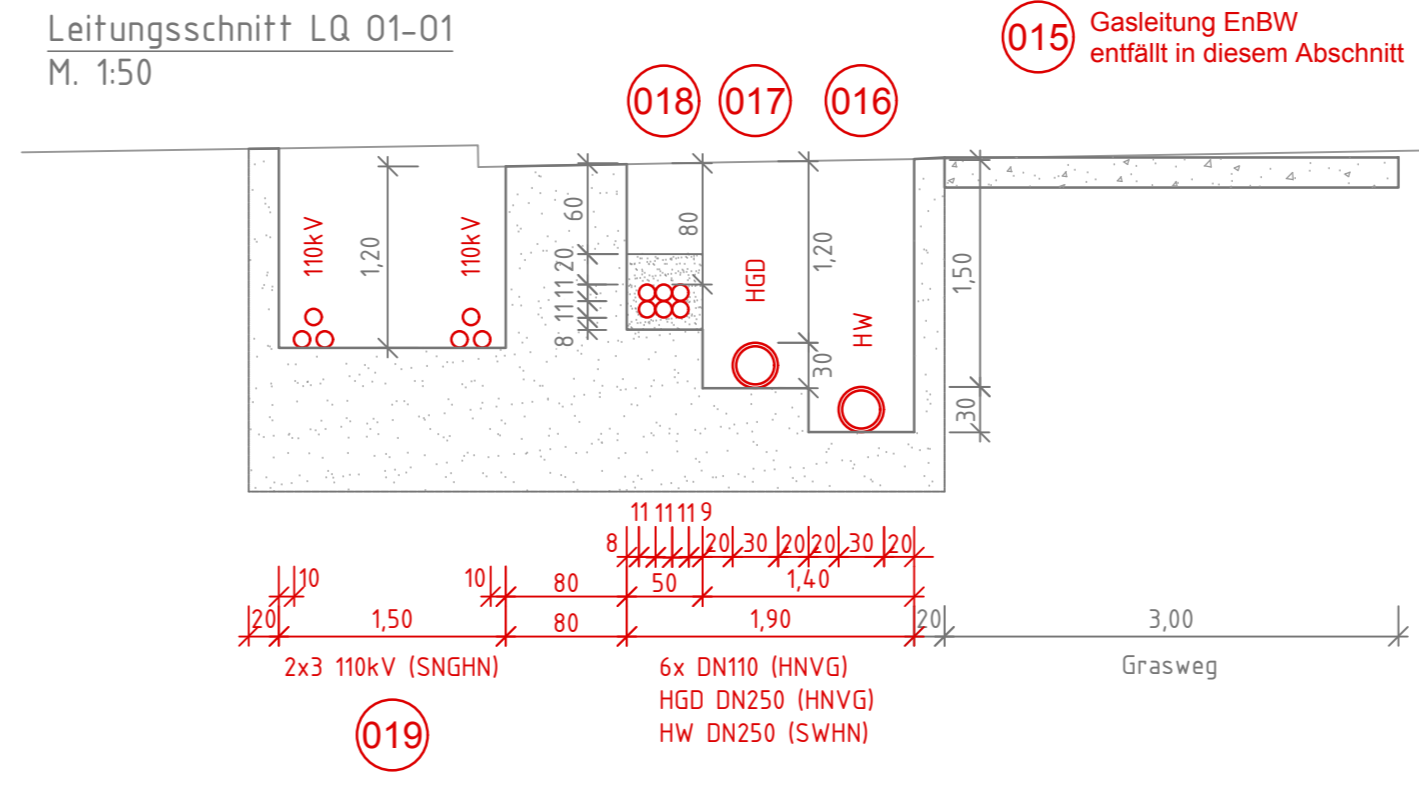


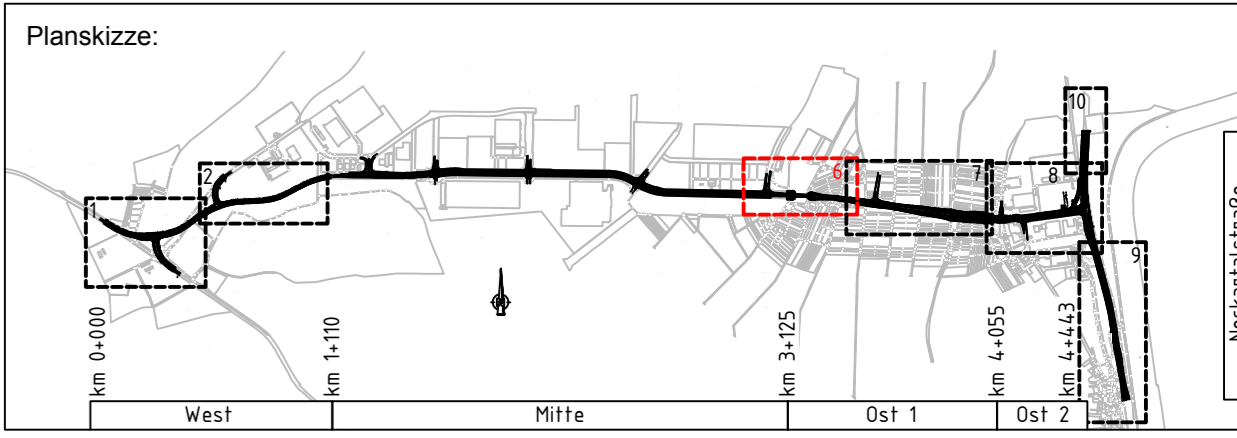
Bau-km 1+035,7 bis 3+129,4
Bereich gültiger B-Plan 44C/7 "Böllinger Höfe VI".
Darstellung nur zur Information,
nicht Gegenstand der Planfeststellung.

07 Knotenpunkt
Grundruckschraube /
Alexander-Baumann-Straße
km 3+081,81

BW 231
Talbrücke Wächtelesacker
im Zuge der Ortsumfahrung
km 3+181,50 LW = 90,00m
BzG = 15,10m LH = max. 8,00m
MLC = 50/50-100 KH = 0,82m



- Erläuterung:**
- 015 Änderung Verlauf Gasleitung EnBW (nachrichtlich);
Regelungsverzeichnis Nr. 204
 - 016 Änderung Verlauf Wasserleitung Stadtwerke Heilbronn;
Regelungsverzeichnis Nr. 206
 - 017 Änderung Verlauf Gasleitung HNVG; Regelungsverzeichnis Nr. 205
 - 018 Änderung Verlauf Leerrohrtrasse HNVG (nachrichtlich);
Regelungsverzeichnis Nr. 207
 - 019 Änderung Verlauf 110 kV SNGHN; Regelungsverzeichnis Nr. 208 und Nr. 226
 - 020 Ergänzung Verlauf Fernwärmeleitung EnBW (nachrichtlich);
Regelungsverzeichnis Nr. 262



Auftragnehmer:	Planverfasser:	Datum	Name
ARGE Emch+Berger / IGB	Emch+Berger GmbH Ingenieur- und Planungsgruppe 11111 Karlsruhe Lorenzstr. 34	06/2024	Dumas
INGENIEURGRUPPE BAUEN	Emch+Berger	06/2024	Stickel
		27.06.2024	

HIN Heilbronn		Projektleitung / Baustraßenträger	
Amt für Straßenwesen		Datum	Name
		27.06.2024	

Nr.	Art der Änderung	Datum	Name

Lagesystem:	GK <input checked="" type="checkbox"/>	UTM <input type="checkbox"/>	Stand Kataster:	03 / 2024
Höhensystem:	NN <input checked="" type="checkbox"/>	NHN <input type="checkbox"/>	Bestandsvermessung:	04/ 2016

FESTSTELLUNGSENTWURF

Stadt Heilbronn	Unterlage 16.1-a
Straße: NU Frankenbach / Neckgartach	Blatt-Nr. 6-a
Nächster Ort: Heilbronn	Koord. Leitungsplan Erläuterung z. Deckblatt 6-a
Projekt-Nr.: 16.016	Maßstab: 1:500

Erläuterungsblatt Nordumfahrung Frankenbach / Neckgartach und Ausbau der L1100 Neckartalstraße

Aufgestellt: Stadt Heilbronn Amt für Straßenwesen Carlstraße 23, 74072 Heilbronn Tel. 07141 650700	Geprüft: Stadt Heilbronn Amt für Straßenwesen Carlstraße 23, 74072 Heilbronn Tel. 07141 650700
Heilbronn, den 01.07.2024	Heilbronn, den 08.07.2024

Lagesystem: GK Landesvermessung
Höhensystem: NN (DHN12)