

Legende:

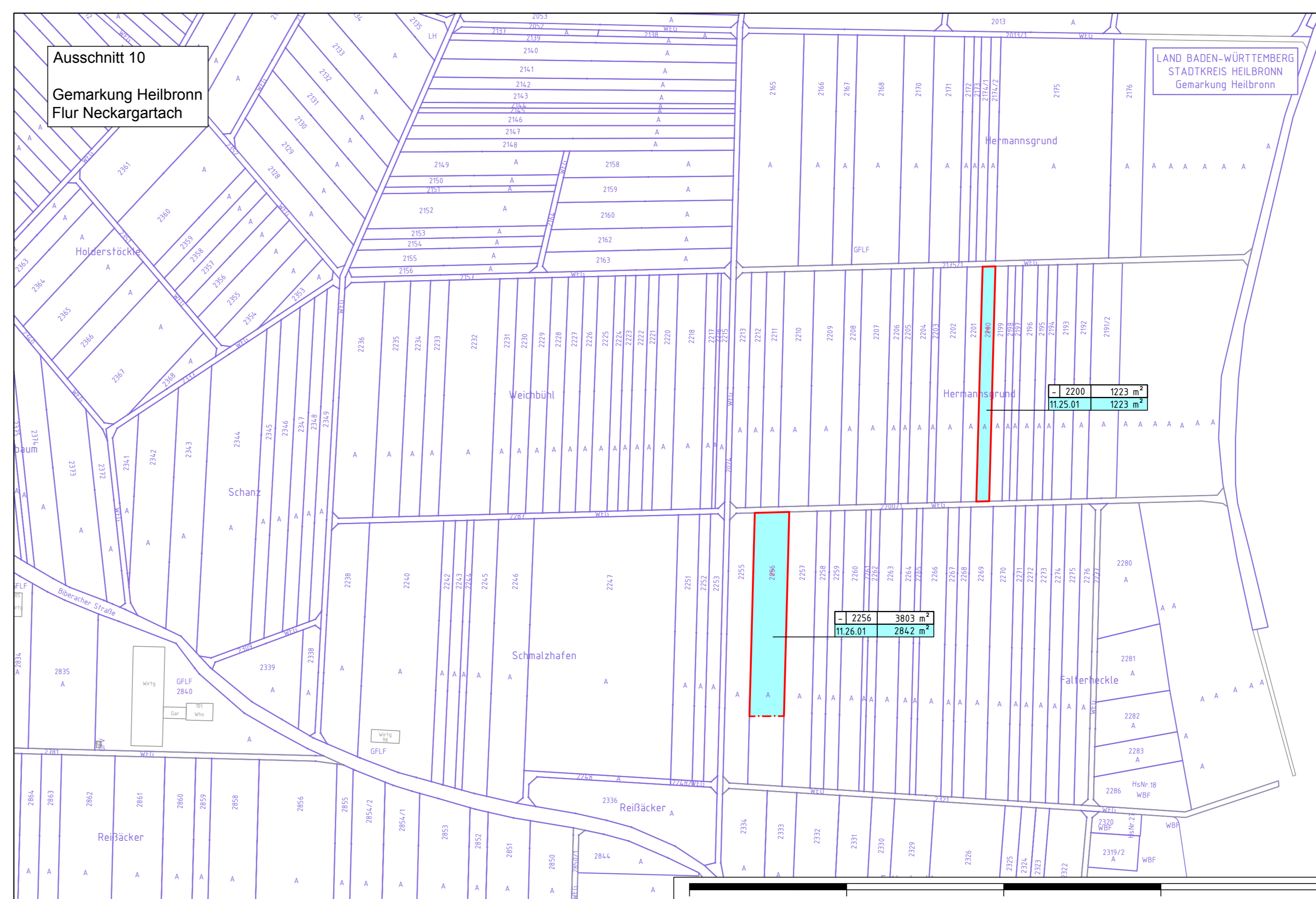
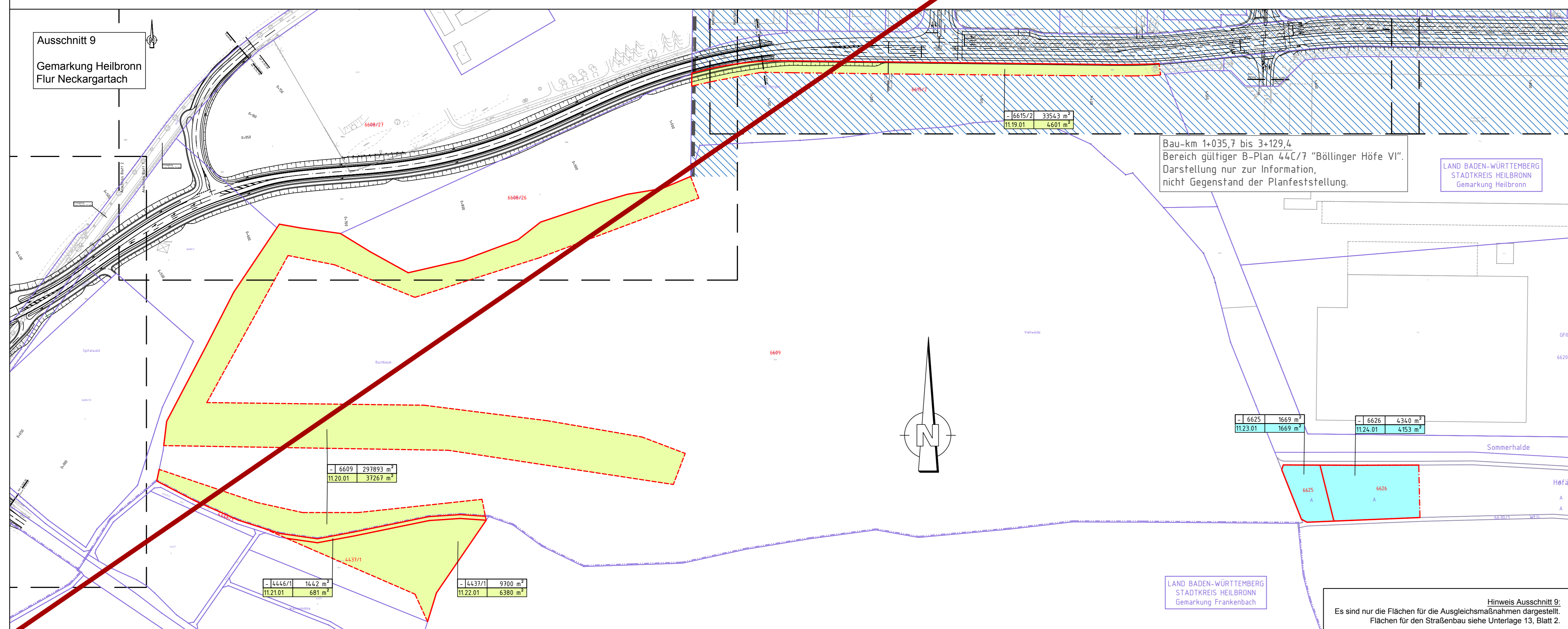
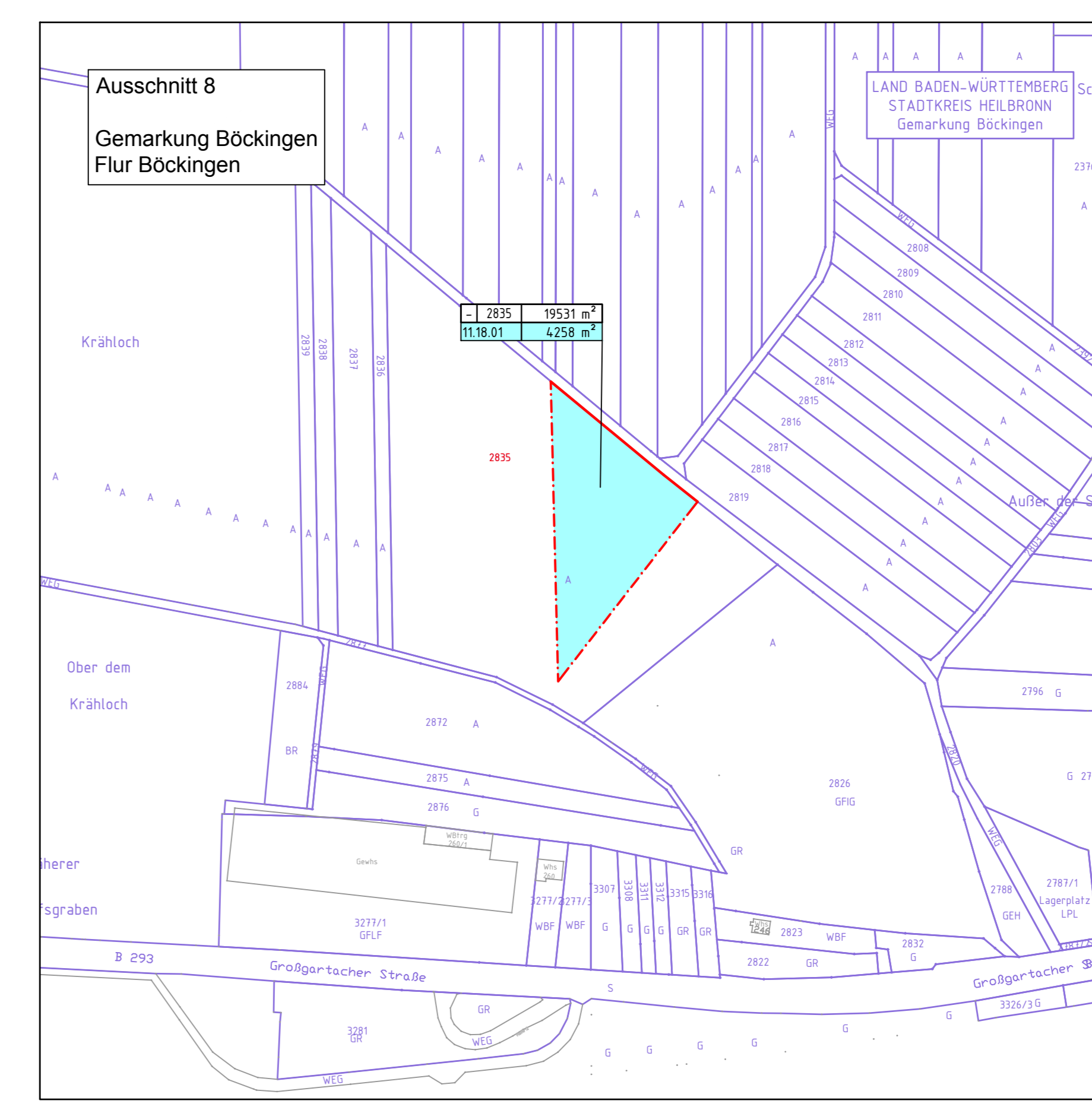
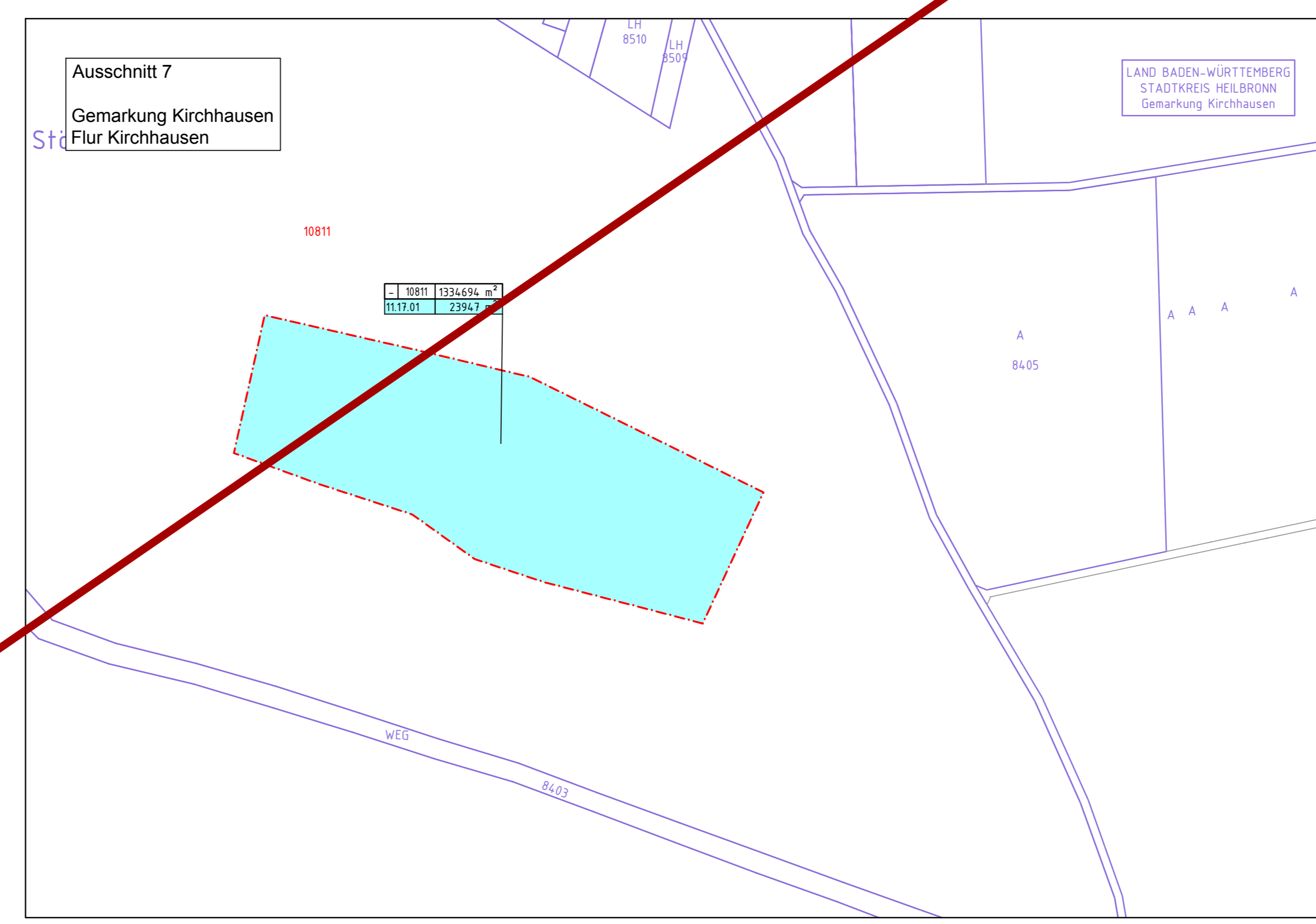
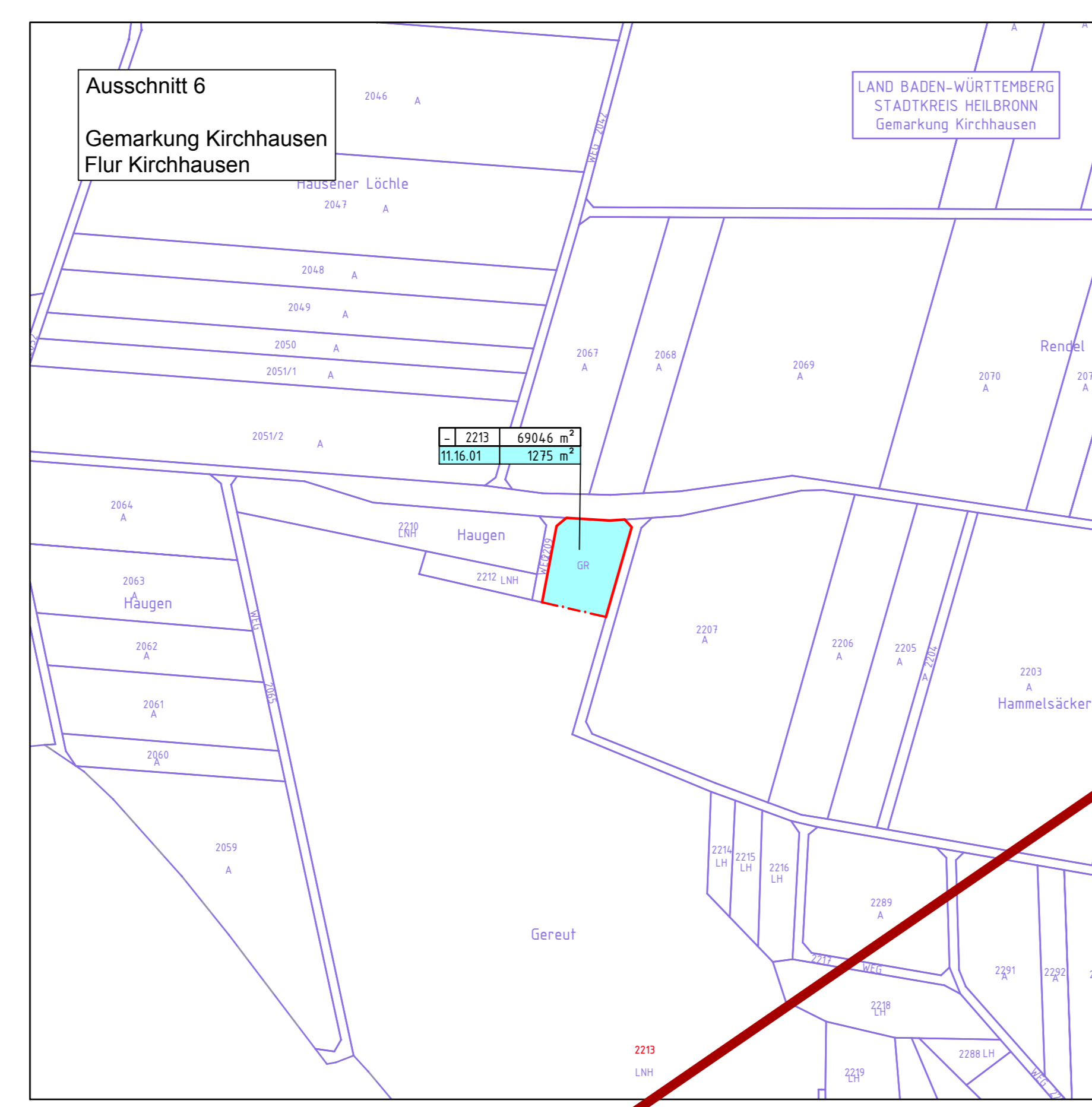
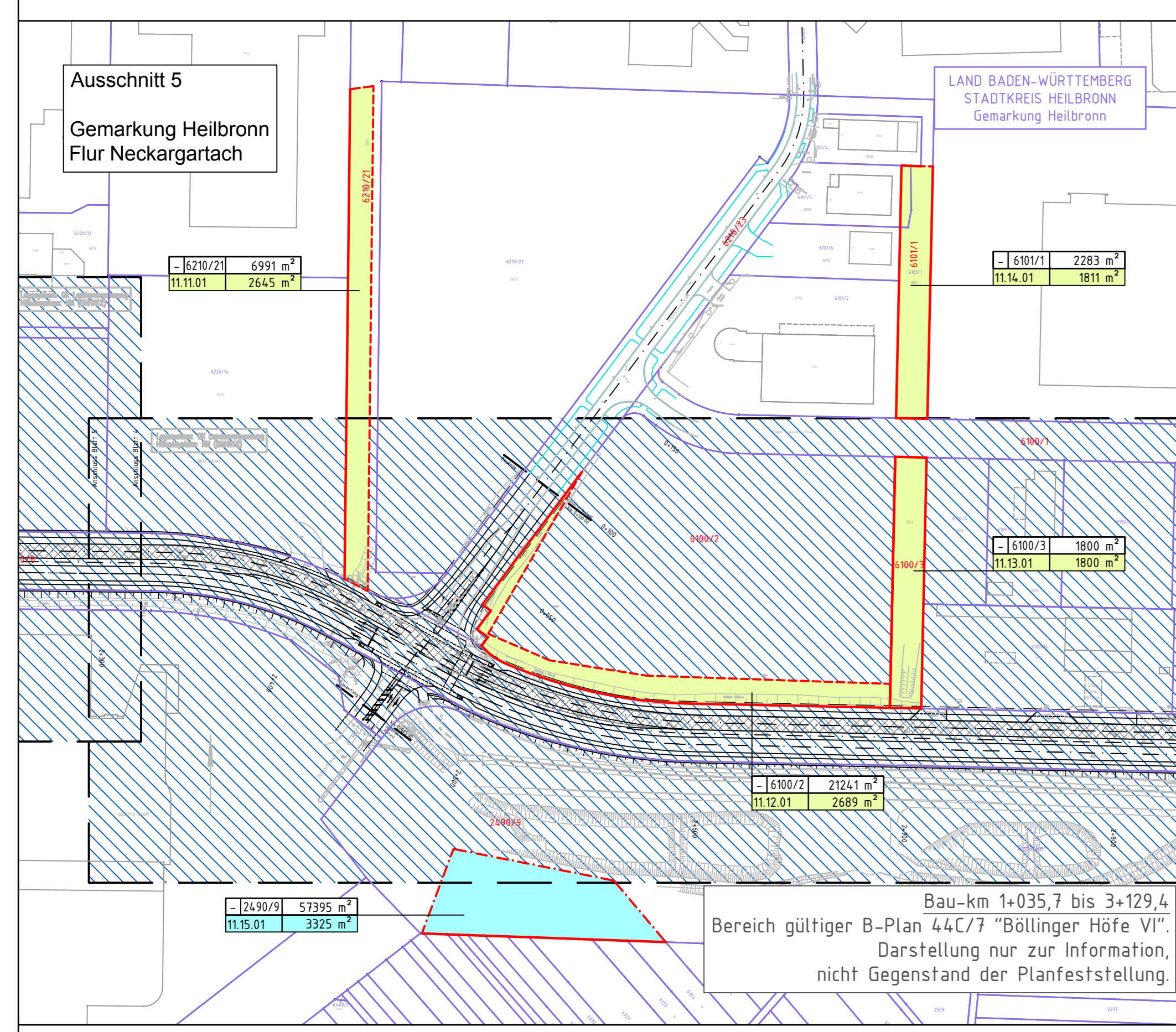
Grunderwerb

- Bestand
- Planung
- Kataster
- Gemarkungsgrenze
- Flurstücksnummer
- Planfeststellungsgrenze

zu erwerbende Fläche
vorübergehend in Anspruch zu nehmende Fläche
dauernd zu belastende Fläche

Flurstücksgrenze innerhalb des Baufeldes
Flurstücksnummer der betroffenen Flurstücke

5502/3	862 m ²	Flur / Flurstück / Größe des Flurstückes
2.06.01	4256 m ²	lfd. Nr. im Grunderwerbsverzeichnis / Größe der Teilfläche
		2 Blatt-Nr. des Grunderwerbsbuches
		06 lfd. Nr. des betroffenen Flurstückes
		01 Teilfläche eines Flurstückes



Planskizze:

ARGE Emch/Berger / IGB | **INGENIEURGRUPPE BADEN** | **Emch+Berger**

Auftraggeber:	Planverfasser:	Datum	Name
ARGE Emch/Berger / IGB	Emch-Berger GmbH INGENIEURGRUPPE BADEN	10/2021	Palantzas
		gezeichnet	10/2021
		geprüft	10/2021
		freigegeben	31.03.2022

H+N Heilbronn
Amt für Straßenwesen

Projektleitung / Bausträger	Datum	Name
bearbeitet		

Nr.	Art der Änderung	Datum	Name

Lagesystem: GK [X] UTT [X] | Stand Kataster: 05 / 2020
Höhensystem: NN [X] N [X] | Bestandsvermessung: 04/2016

FESTSTELLUNGSENTWURF

Stadt Heilbronn | Unterlage 10.1
Straße: NU Frankbach / Neckgartach | Blatt-Nr. 11
Nächster Ort: Heilbronn | **Grunderwerbsplan**
Projekt-Nr.: 16.01 | Maßstab: 1:2000
Blatt 11

Nordumfahrung
Frankbach / Neckgartach
und Ausbau der L1100 Neckartalstraße

Aufgestellt: Stadt Heilbronn
Amt für Straßenwesen
Heilbronn, den 05.04.2022

Geprüft: Stadt Heilbronn
Amt für Straßenwesen
Heilbronn, den 08.04.2022

Geodaten © Landesamt für Geoinformation und Landesmessung Baden-Württemberg, www.gis.bwl.de, Az. 2019-1/19
CARDS 4.1 / A4_Hilf_Web_09-09-2019 | Geoinformations- und Landesmessung Baden-Württemberg
© 1986-2019 Ingenieurbüro Ullmannsberg 10, Im Bann 11, 74706 Heilbronn