

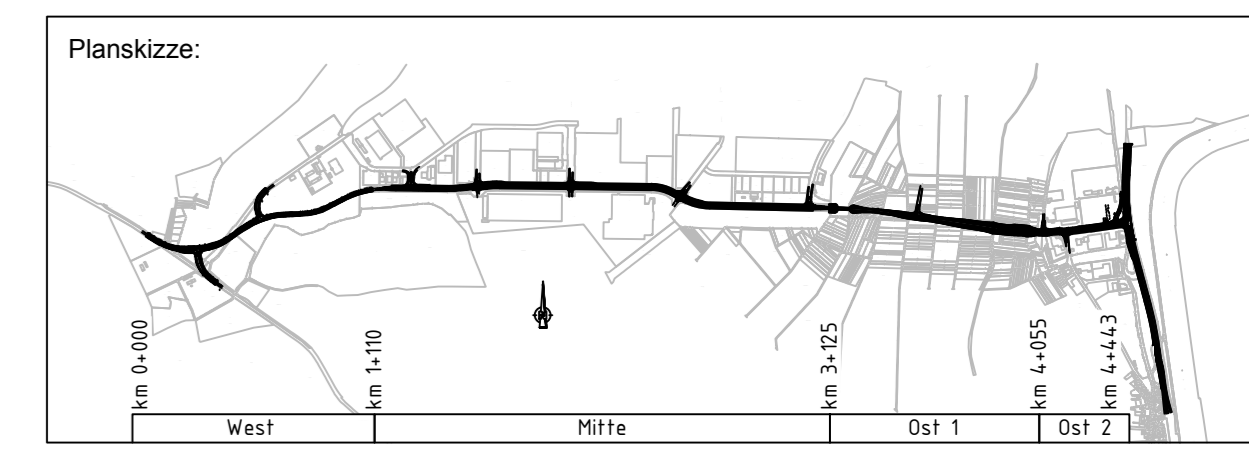
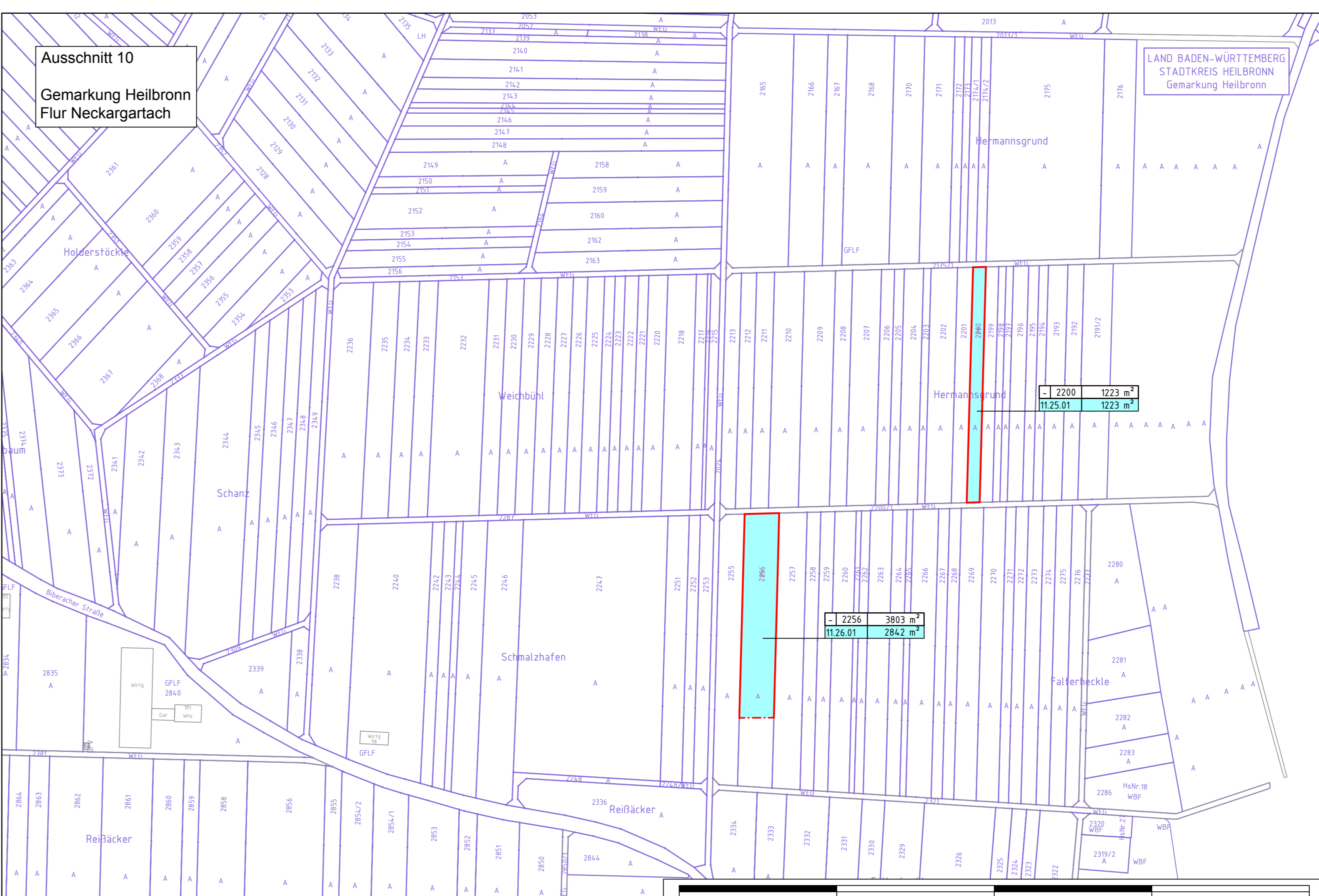
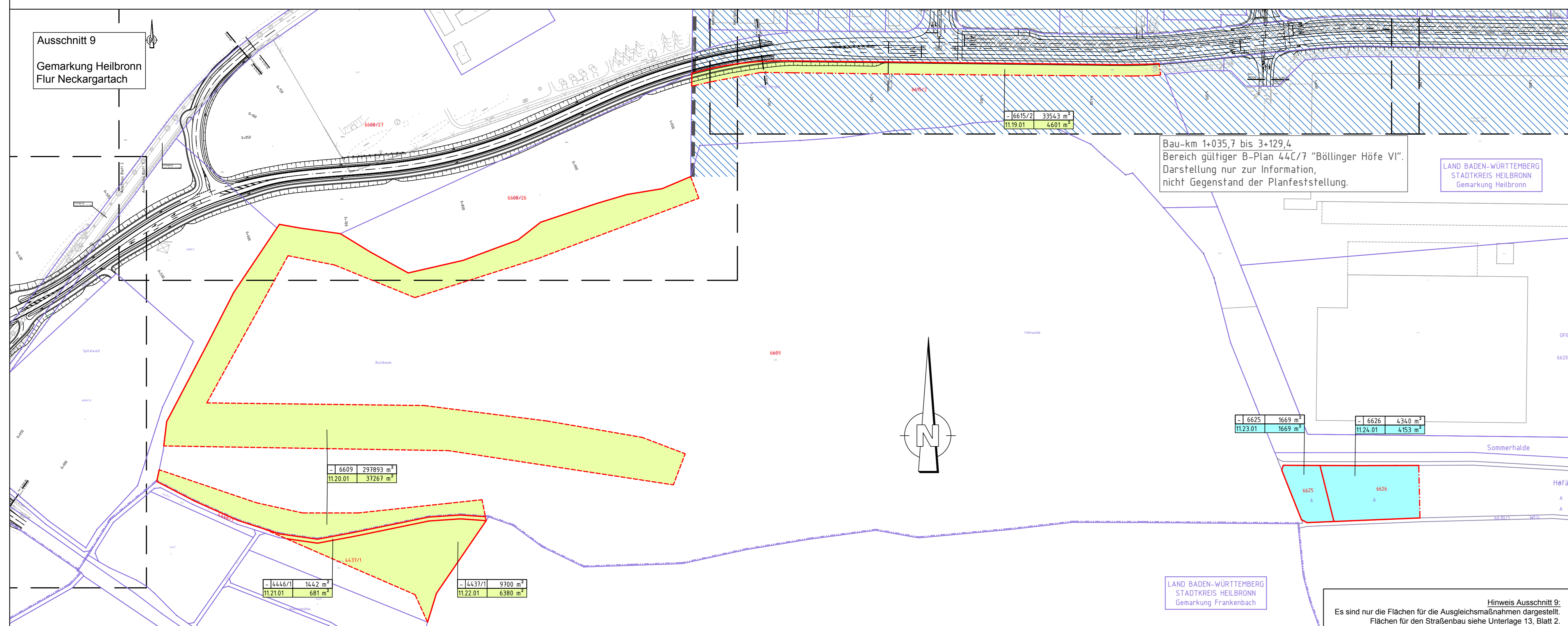
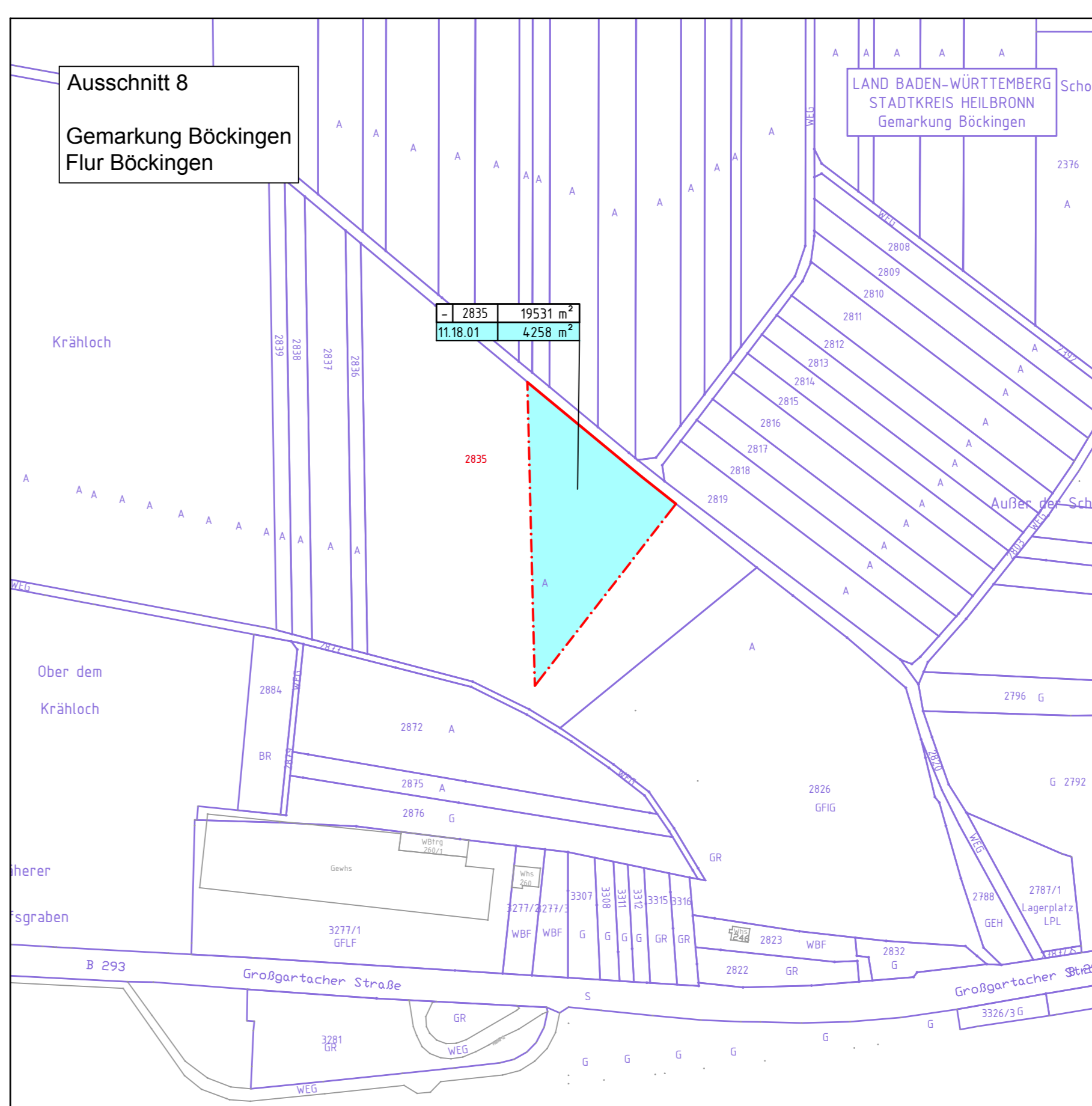
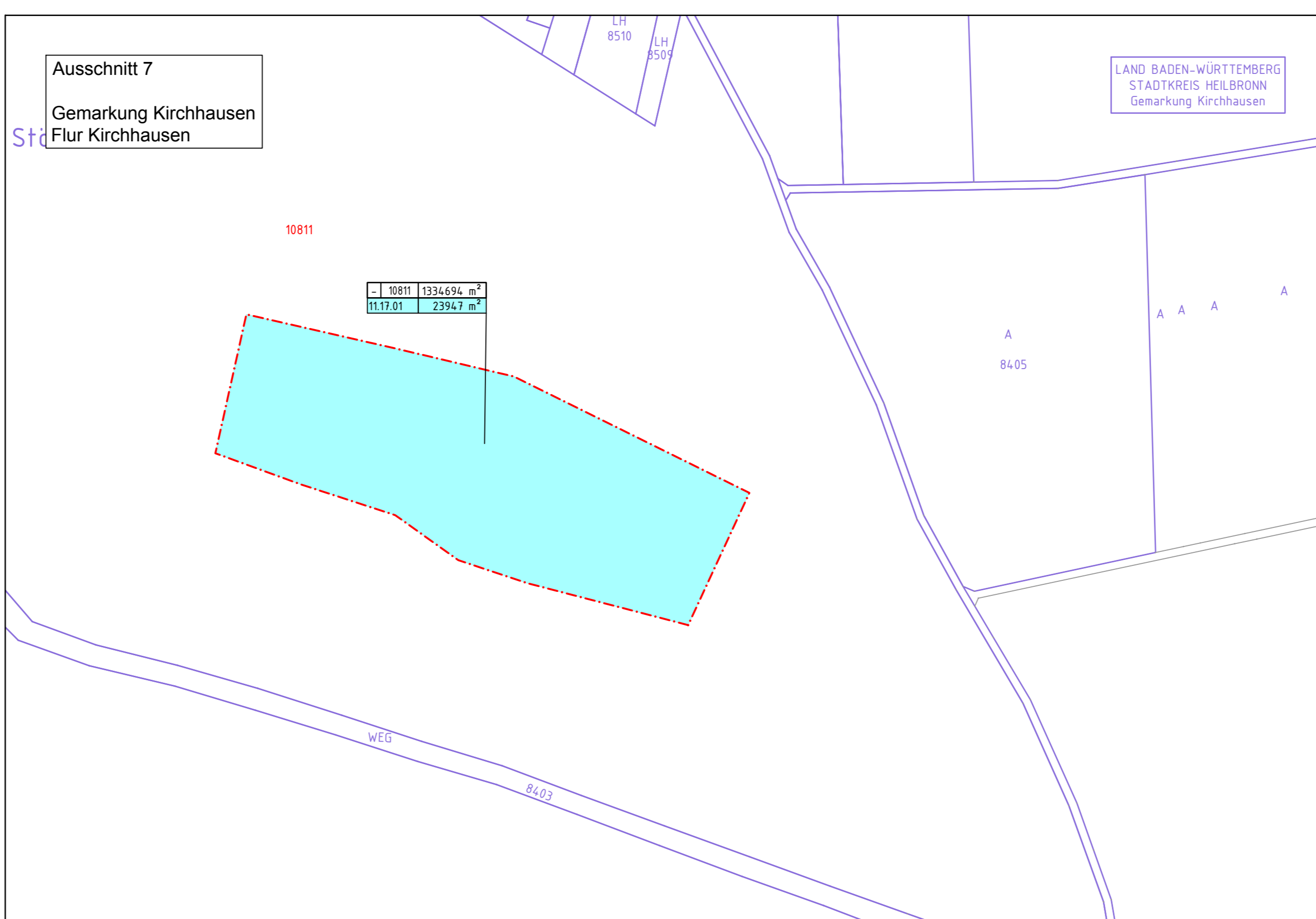
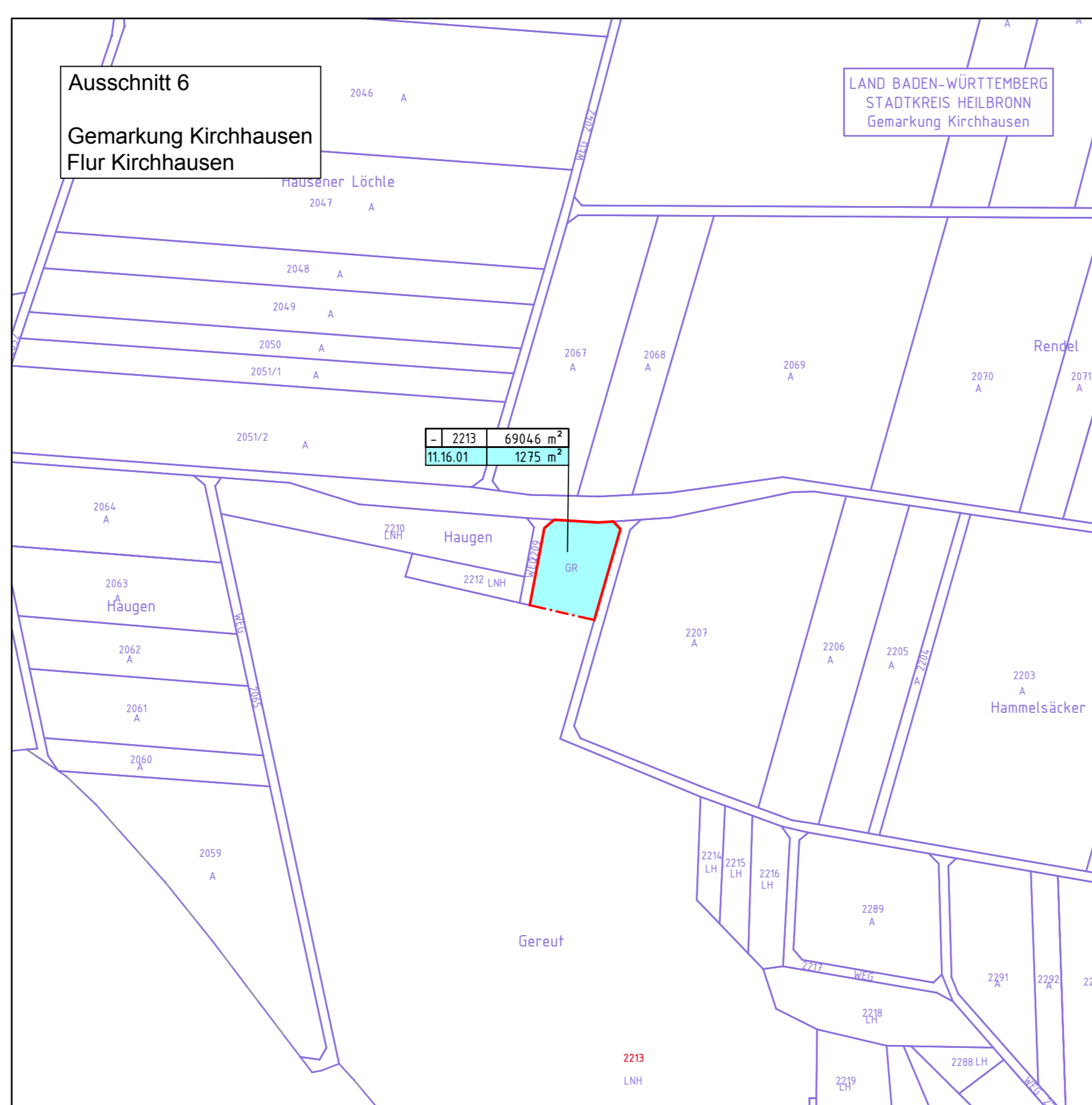
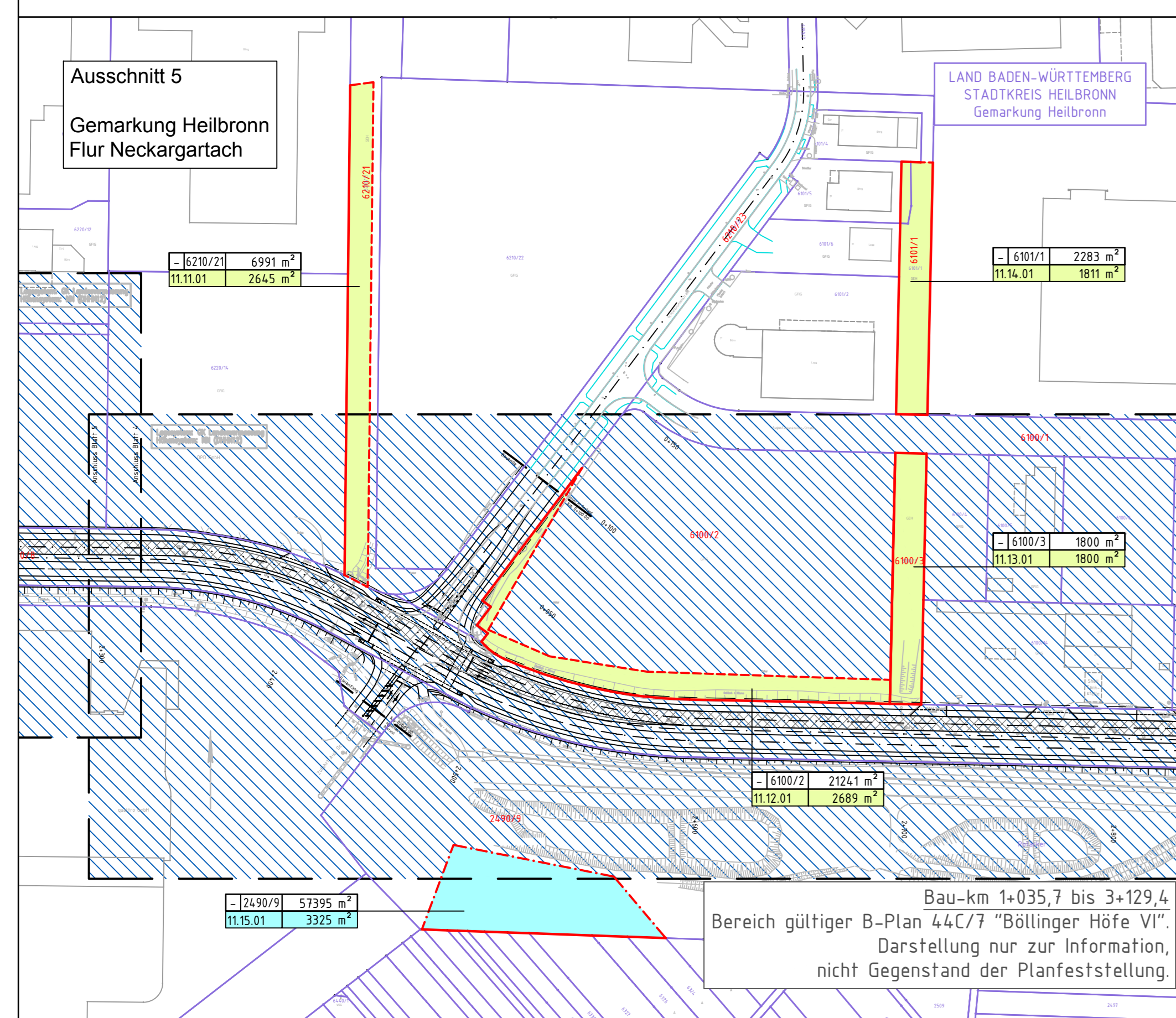
Legende:

Grunderwerb

- Bestand
- Planung
- Kataster
- Gemarkungsgrenze
- Flurstücksnummer
- Planfeststellungsgrenze

zu erwerbende Fläche
 vorübergehend in Anspruch zu nehmende Fläche
 dauernd zu belastende Fläche
 Flurstücksgrenze innerhalb des Baufeldes
 Flurstücksnummer der betroffenen Flurstücke

- 8580/3 | 862 m² | Flur / Flurstück / Größe des Flurstückes
 2.06.01 | 4256 m² | lfd. Nr. im Grunderwerbsverzeichnis / Größe der Teilfläche
 06 | lfd. Nr. des Grunderwerbsblattes
 01 | Teilfläche eines Flurstückes



Auftraggeber: ARGE Emch+Berger / IGB	Planverfasser: Emch+Berger Gruppe INGENIEURGRUPPE BADEN	Datum gezeichnet: 10/2021 geprüft: 10/2021 freigegeben: 31.03.2022	Name Pallatzas Stöckel
--	---	---	------------------------------

H+N Heilbronn Amt für Straßenwesen	Projektleitung / Bausträger
Nr.:	Datum Name
Art der Änderung	Datum Name

Lage-system: GK [X] UTM	Stand Kataster: 05 / 2020
Höhen-system: NN [X] NHN	Bestandsvermessung: 04/2016

FESTSTELLUNGSENTWURF

Stadt Heilbronn	Unterlage 10.1
Straße: NU Frankenbach / Neckgartach	Blatt-Nr. 11
Nächster Ort: Heilbronn	Grunderwerbsplan
Projekt-Nr.: 16.016	Blatt 11
	Maßstab: 1:2000
Nordumfahrung Frankenbach / Neckgartach und Ausbau der L1100 Neckartalstraße	
Aufgestellt: Stadt Heilbronn Amt für Straßenwesen Heilbronn, den 05.04.2022	Geprüft: Stadt Heilbronn Amt für Straßenwesen Heilbronn, den 08.04.2022