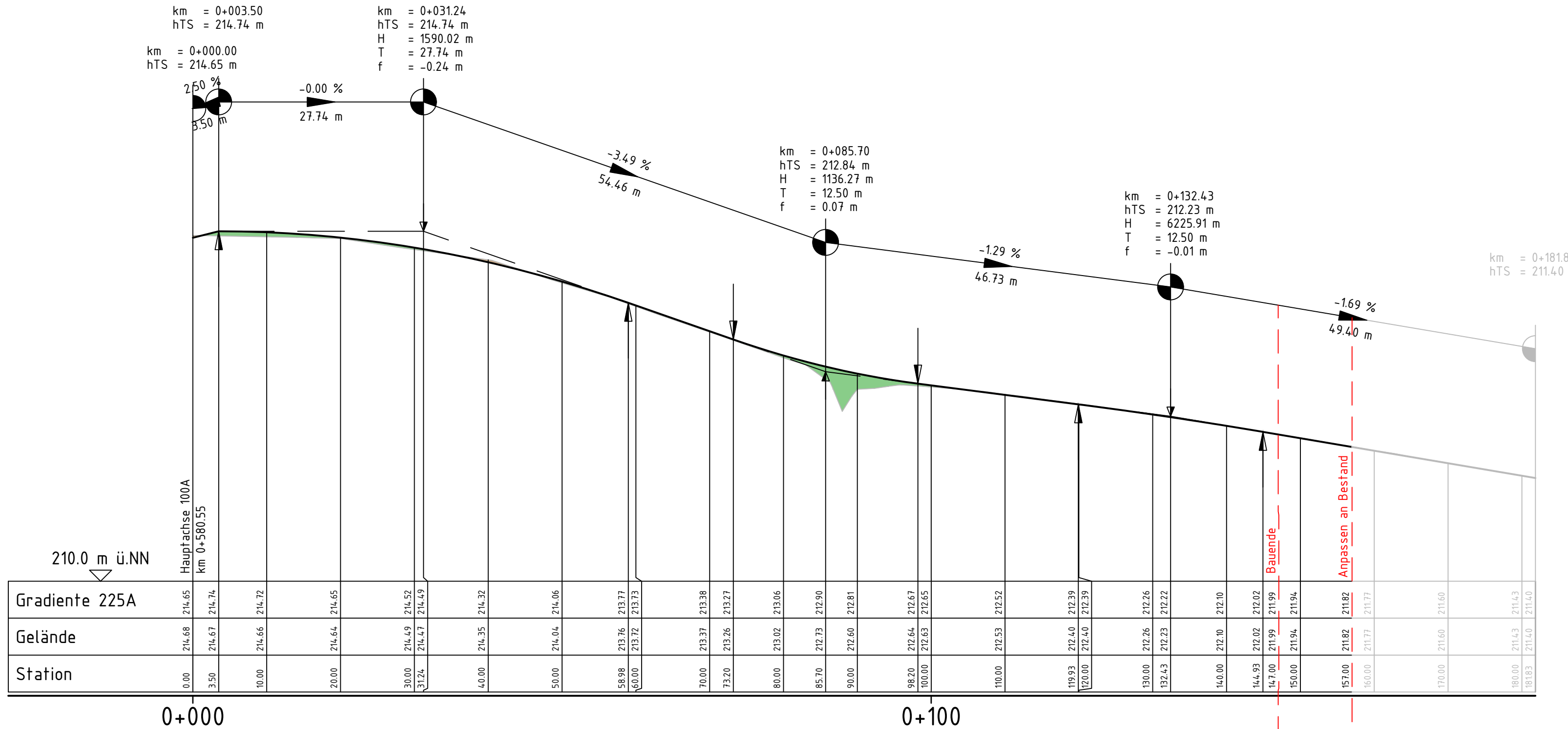
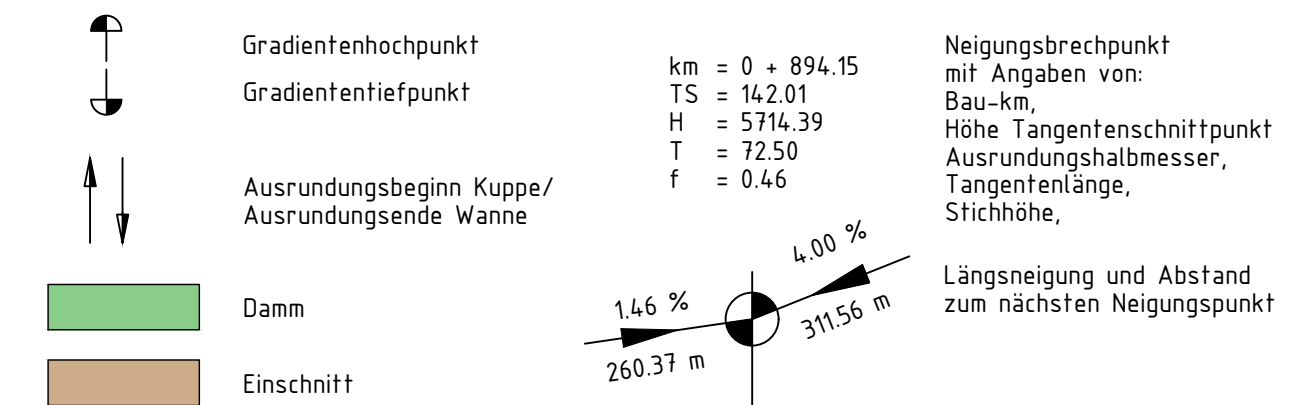


Höhenplan W3
Abschnitt West
Anschluss Franz-Reichle-Straße
M. 1:500/50



Legende:



Auftragnehmer: ARGE Emch+Berger / IGB	Planverfasser: Emch+Berger GmbH Ingenieure und Planer Karlsruhe 76135 Karlsruhe Lorenzstr. 34 Tel.: 0721 / 8208-0 http://www.emchundberger.de	gezeichnet	10 / 2021	Dumas
INGENIEURGRUPPE BAUEN	Emch+Berger	geprüft	10 / 2021	Stickel
		freigegeben	31.03.2022	Stal

HIN Heilbronn Amt für Straßenwesen	Projektleitung / Baulastträger
	Datum
	Name
	bearbeitet

Nr.	Art der Änderung	Datum	Name

Lagesystem: GK <input checked="" type="checkbox"/> UTM <input type="checkbox"/>	Stand Kataster: 05 / 2020
Höhensystem: NN <input checked="" type="checkbox"/> NHN <input type="checkbox"/>	Bestandsvermessung: 04 / 2016

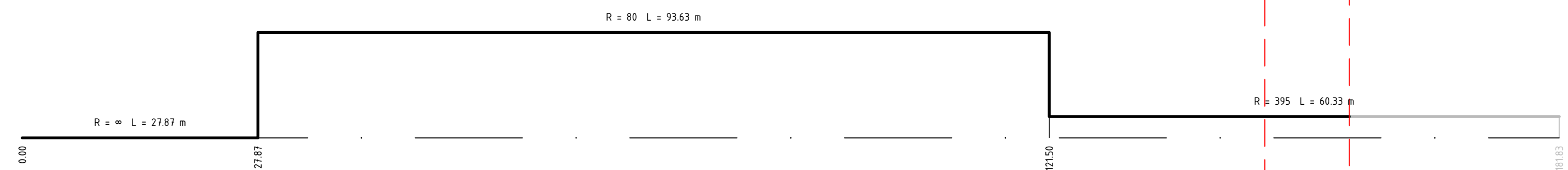
FESTSTELLUNGSENTWURF

Stadt Heilbronn StraÙe: NU Frankenbach / Neckgartach Nächster Ort: Heilbronn Projekt-Nr.: 16.016	Unterlage 6 Blatt-Nr. W3 Höhenplan Abschnitt West Anschluss Franz-Reichle-StraÙe MaÙstab: 1:500/50
---	--

Nordumfahrung
Frankenbach / Neckgartach
und Ausbau der L1100 NeckartalstraÙe

Aufgestellt: Stadt Heilbronn Amt für Straßenwesen CäcilienstraÙe 49, 74072 Heilbronn Tel. 07131 / 562760	Geprüft: Stadt Heilbronn Amt für Straßenwesen CäcilienstraÙe 49, 74072 Heilbronn Tel. 07131 / 562760
Heilbronn, den 05.04.2022 <i>A. Stal</i>	Heilbronn, den 08.04.2022 <i>A. Stal</i>

Krümmung
Maßstab: 200/R [cm]
Rechtskurve
Linkskurve



Querneigung
Maßstab: 4%/cm [cm]
linker Fahrbahnrand
rechter Fahrbahnrand

