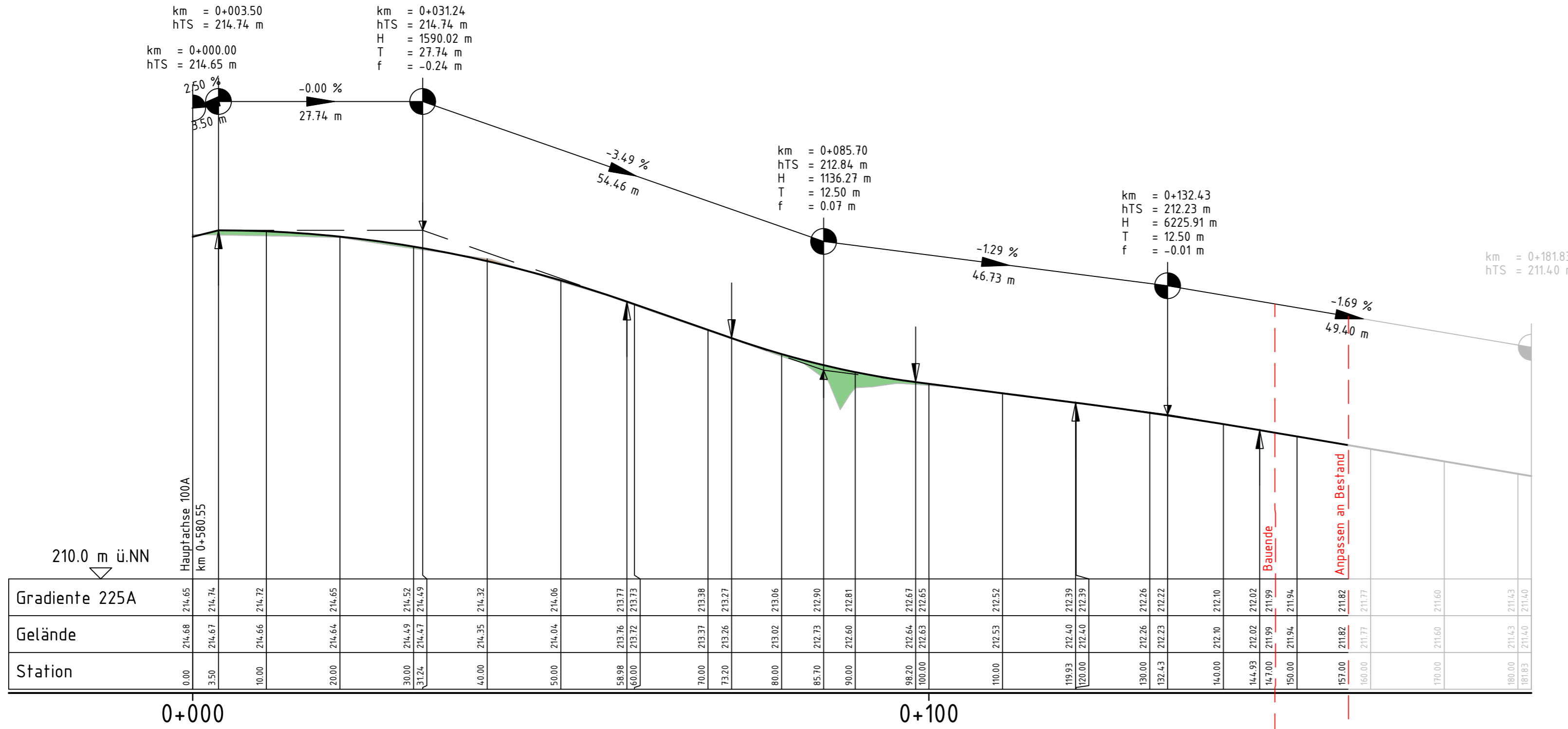
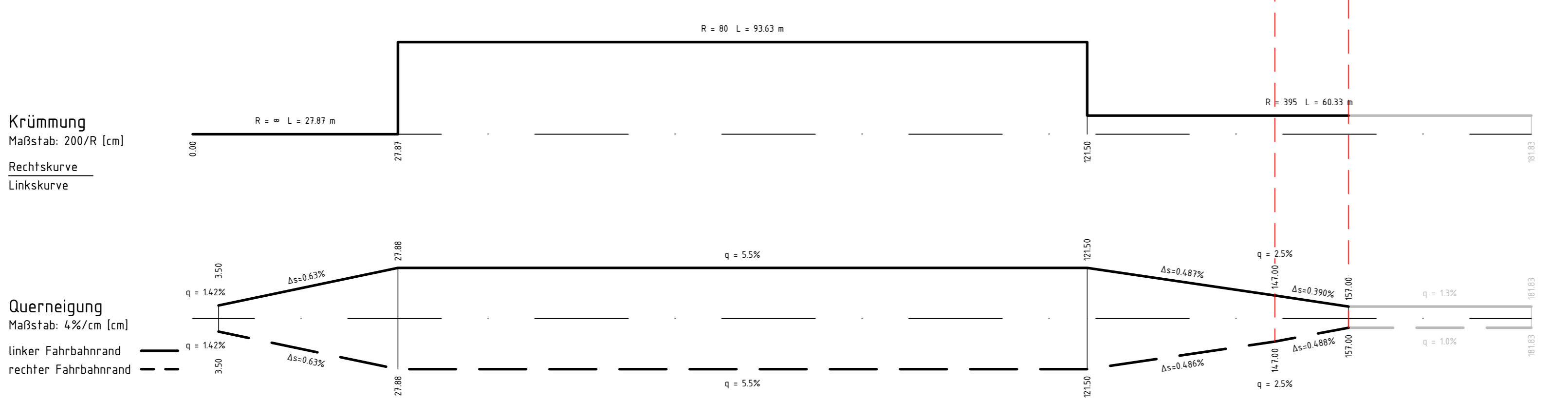
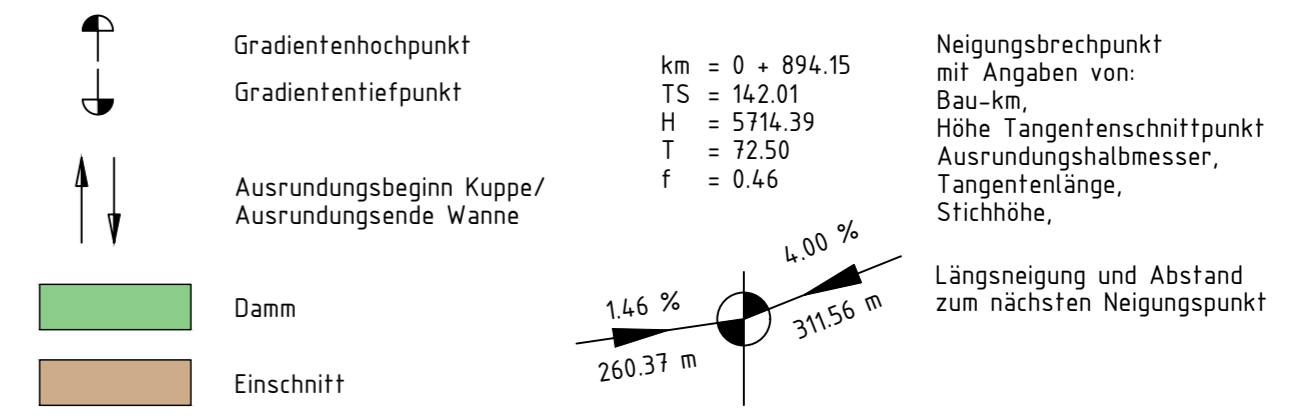


Höhenplan W3  
Abschnitt West  
Anschluss Franz-Reichle-Straße  
M. 1:500/50



Legende:



Auftragnehmer: <b>ARGE</b> Emch+Berger / IGB	Planverfasser: Emch+Berger GmbH Ingenieure und Planer Karlsruhe 76135 Karlsruhe Lorenzstr. 34 Tel.: 0721 / 8208-0 http://www.emchundberger.de	Datum	Name
INGENIEURGRUPPE BAUEN		gezeichnet	10 / 2021 Dumas
		geprüft	10 / 2021 Stickel
		freigegeben	31.03.2022 [Signature]

<b>HIN</b> Heilbronn Amt für Straßenwesen	Projektleitung / Bauassträger	Datum	Name
		bearbeitet	Schwotzer

Nr.	Art der Änderung	Datum	Name

Lagesystem: GK <input checked="" type="checkbox"/> UTM <input type="checkbox"/>	Stand Kataster: 05 / 2020
Höhensystem: NN <input checked="" type="checkbox"/> NHN <input type="checkbox"/>	Bestandsvermessung: 04 / 2016

**FESTSTELLUNGSENTWURF**

Stadt Heilbronn Straße: NU Frankenbach / Neckgartach Nächster Ort: Heilbronn Projekt-Nr.: 16.016	Unterlage <b>6</b> Blatt-Nr. <b>W3</b> <b>Höhenplan Abschnitt West</b> <b>Anschluss Franz-Reichle-Straße</b> Maßstab: 1:500/50
---	--

**Nordumfahrung  
Frankenbach / Neckgartach  
und Ausbau der L1100 Neckartalstraße**

Aufgestellt: Stadt Heilbronn Amt für Straßenwesen Cäcilienstraße 49, 74072 Heilbronn Tel. 07131 / 562760 Heilbronn, den 05.04.2022 [Signature]	Geprüft: Stadt Heilbronn Amt für Straßenwesen Cäcilienstraße 49, 74072 Heilbronn Tel. 07131 / 562760 Heilbronn, den 08.04.2022 [Signature]
---	---