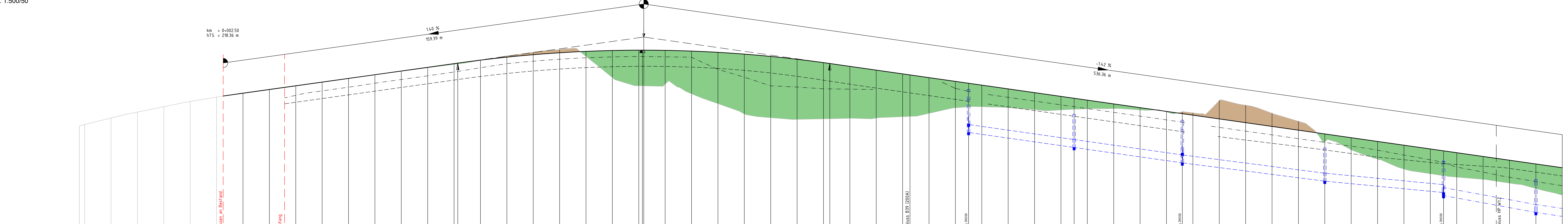


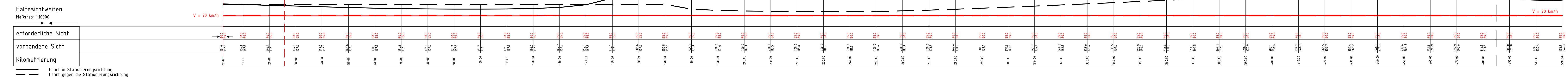
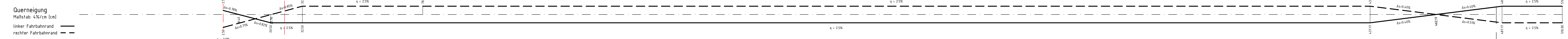
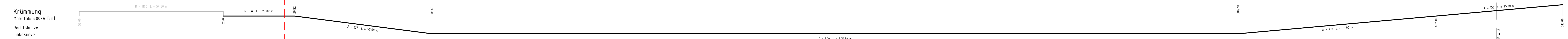
Höhenplan W1.1
Abschnitt West
Nordumfahrung
M. 1:500/50

km = 0+002.50
HTS = 218.36 m

km = 0+161.89
HTS = 220.59 m
H = 5000.00 m
T = 78.50 m
f = -0.50 m



Station	0+000	0+050	0+100	0+150	0+200	0+250	0+300	0+350	0+400	0+450	0+500
Entwässerung links	213.0	213.0	213.0	213.0	213.0	213.0	213.0	213.0	213.0	213.0	213.0
Entwässerung rechts	213.0	213.0	213.0	213.0	213.0	213.0	213.0	213.0	213.0	213.0	213.0
Gradiente 100A	0.00	0.00	0.00	0.00	0.00	0.00	0.00	0.00	0.00	0.00	0.00
Gelände	218.36	218.36	218.36	218.36	218.36	218.36	218.36	218.36	218.36	218.36	218.36



Legende:

- Gradientenhochpunkt
- Gradiententiefpunkt
- Ausrundungsbeginn Kruppe/Ausrundungsende Wanne
- Damm
- Einschnitt
- Mulde links
- Mulde rechts
- Schacht rechts
- Schacht links
- Schacht rechts u. links
- Schacht mitte

km = 0 + 894.15
TS = 142.01
H = 5716.39
T = 72.50
f = 0.45

Neigungsbrechpunkt mit Angaben von: Bau-km, Höhe Tangentschnittpunkt, Ausrundungshalbmesser, Tangentenlänge, Stichhöhe.

Längeneigung und Abstand zum nächsten Neigungspunkt

Auftragnehmer: ARGE Emch+Berger / IGB	Planverfasser: Emch+Berger GmbH	gezeichnet: 10 / 2021	Datum: 10 / 2021	Name: Dumas
INGENIEURGRUPPE BAUEN	Emch+Berger	geprüft: 10 / 2021	freigegeben: 31.03.2022	Stichel

HIN Heilbronn Amt für Straßenwesen	Projektleitung / Bauosträger	Datum	Name
	bearbeitet	Schwtzler	

Nr.	Art der Änderung	Datum	Name

Lagesystem: GK UTM Stand Kataster: 05 / 2020
Höhensystem: NN NHN Bestandsvermessung: 04 / 2016

FESTSTELLUNGSENTWURF

Stadt Heilbronn
Strasse: NU Frankenbach / Neckgartach
Nächster Ort: Heilbronn
Projekt-Nr.: 16.016

Unterlage 6
Blatt-Nr.: W1.1
Höhenplan Abschnitt West Nordumfahrung
Maßstab: 1:500/50

**Nordumfahrung
Frankenbach / Neckgartach
und Ausbau der L1100 Neckartalstraße**

Aufgestellt: Stadt Heilbronn
Heilbronn, den 05.04.2022

Geprüft: Stadt Heilbronn
Heilbronn, den 08.04.2022