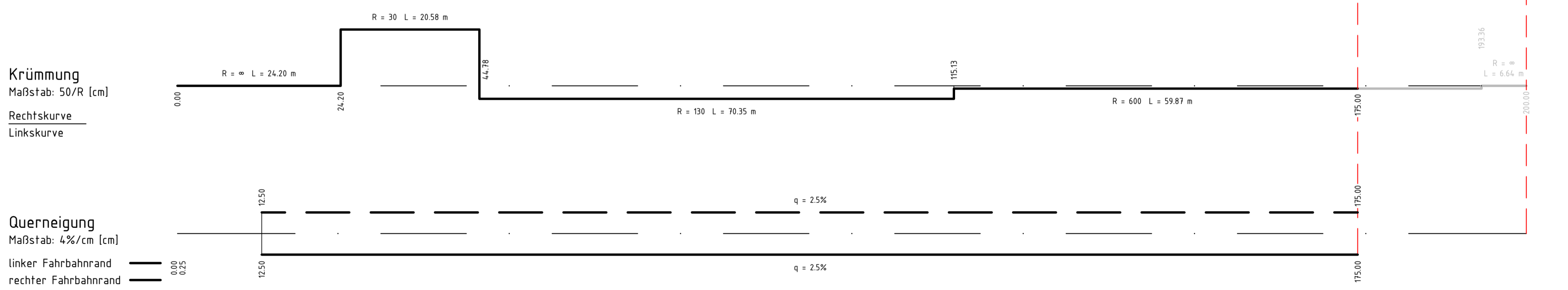
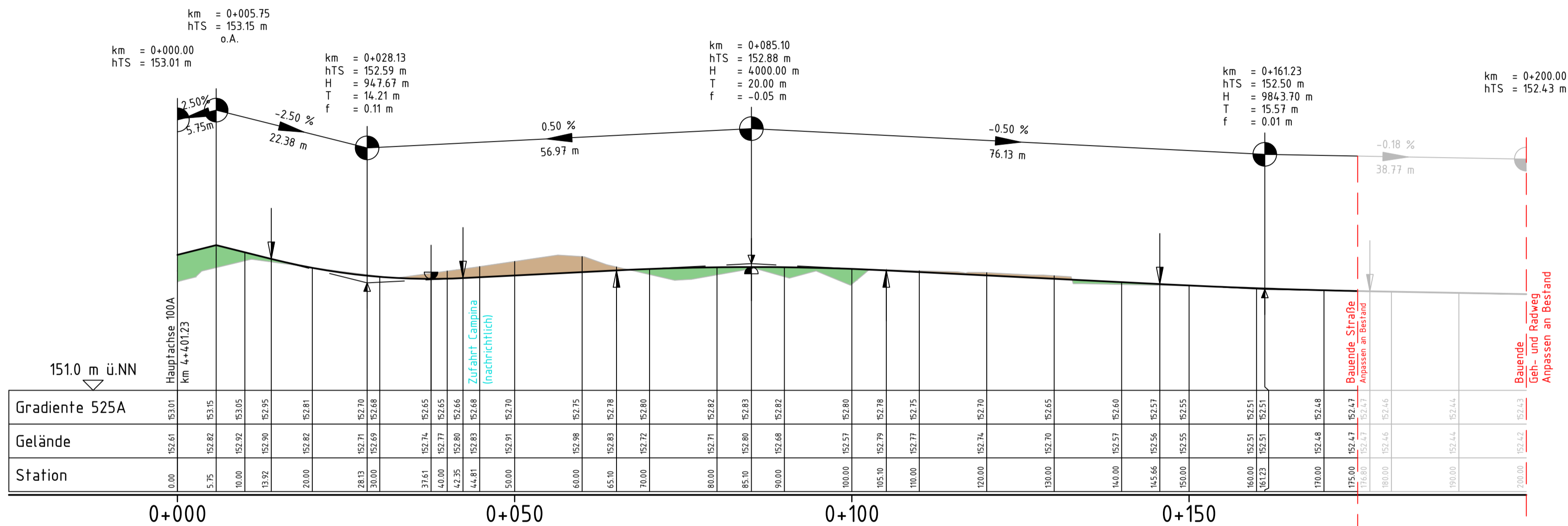
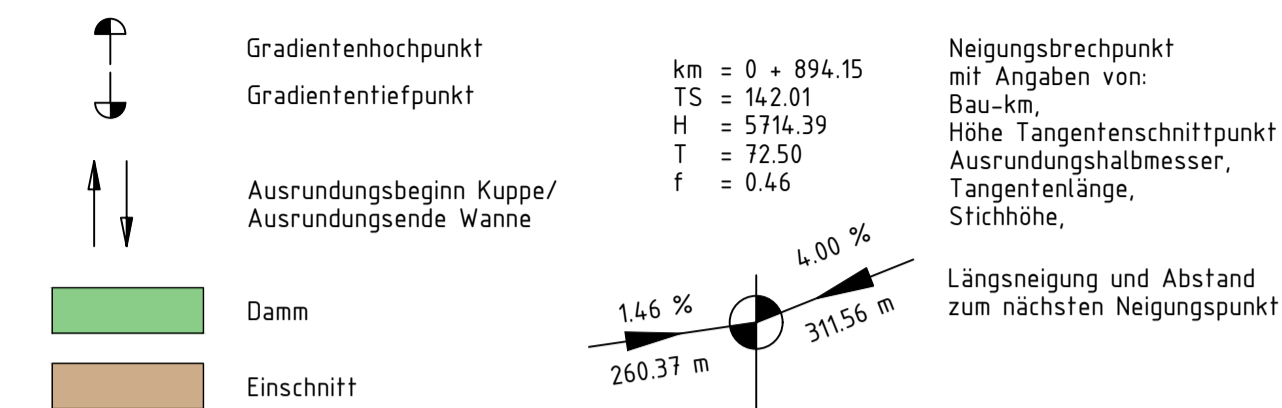


Höhenplan O2.4
Abschnitt Ost 2
Anschluss Wimpfener Straße
M. 1:500/50



Legende:



Auftragnehmer: ARGE Emch+Berger / IGB	Planverfasser: Emch+Berger GmbH Ingenieure und Planer Karlsruhe 76155 Karlsruhe Lorenzstr. 34 Tel.: 0721 / 8208-0 http://www.emchundberger.de	gezeichnet	10 / 2021	Dumas
INGENIEURGRUPPE BAUEN	Emch+Berger	geprüft	10 / 2021	Stickel
freigegeben	31.03.2022			

HIN Heilbronn Amt für Straßenwesen	Projektleitung / Bausträger	Datum	Name
	bearbeitet		

Nr.	Art der Änderung	Datum	Name

Lagesystem:	GK <input checked="" type="checkbox"/>	UTM <input type="checkbox"/>	Stand Kataster:	05 / 2020
Höhensystem:	NN <input checked="" type="checkbox"/>	NHN <input type="checkbox"/>	Bestandsvermessung:	04 / 2016

FESTSTELLUNGSENTWURF

Stadt Heilbronn Straße: NU Frankenbach / Neckgartach Nächster Ort: Heilbronn Projekt-Nr.: 16.016	Unterlage 6 Blatt-Nr. O2.4 Höhenplan Abschnitt Ost 2 Anschluss Wimpfener Straße Maßstab: 1:500/50
---	--

**Nordumfahrung
Frankenbach / Neckgartach
und Ausbau der L1100 Neckartalstraße**

Aufgestellt: Stadt Heilbronn Amt für Straßenwesen Cäcilienstraße 49, 74072 Heilbronn Tel. 07141 / 562700	Geprüft: Stadt Heilbronn Amt für Straßenwesen Cäcilienstraße 49, 74072 Heilbronn Tel. 07141 / 562700
Heilbronn, den 05.04.2022 <i>U. W.</i>	Heilbronn, den 08.04.2022 <i>U. W.</i>