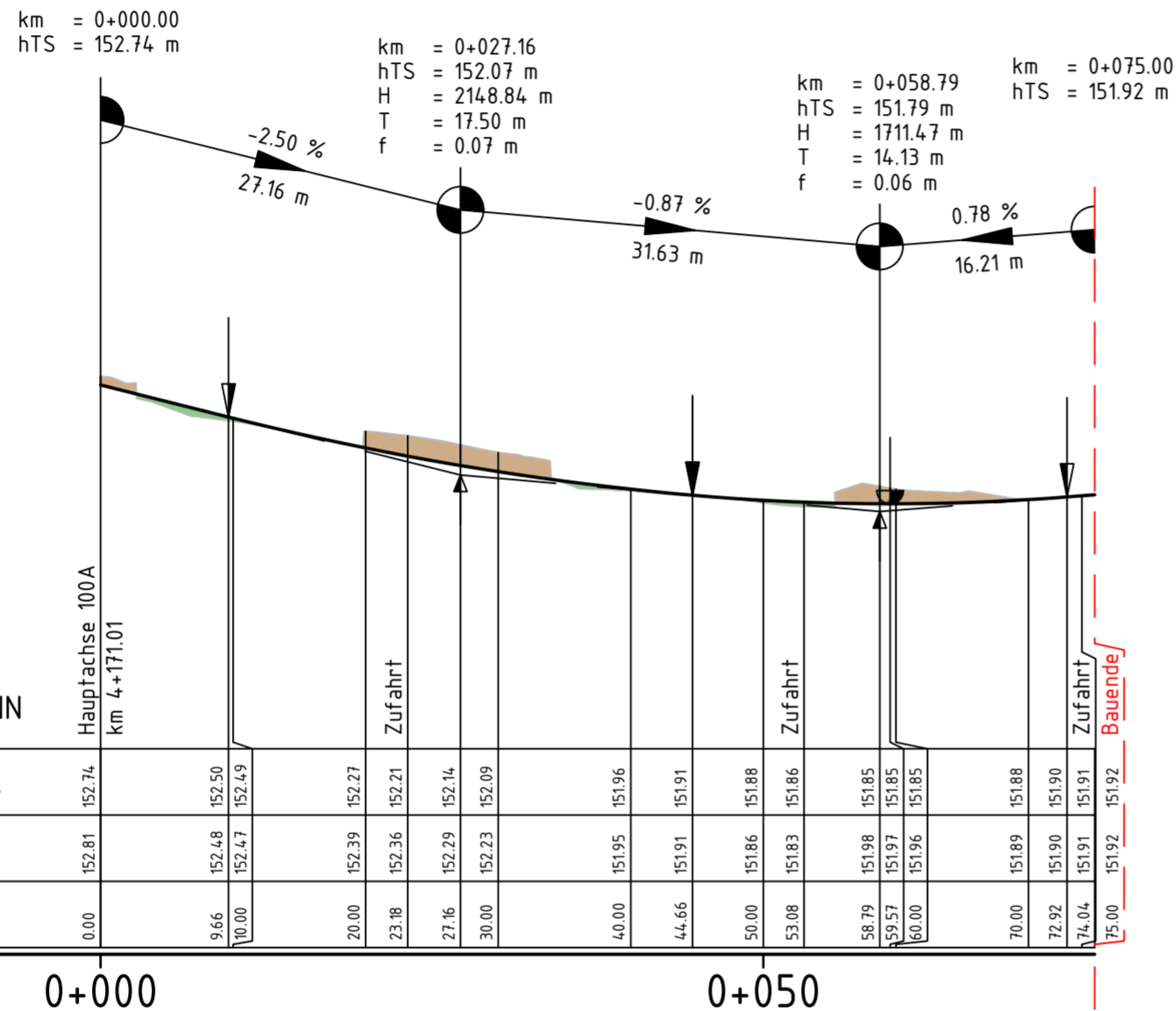


# Höhenplan O2.3

## Abschnitt Ost 2

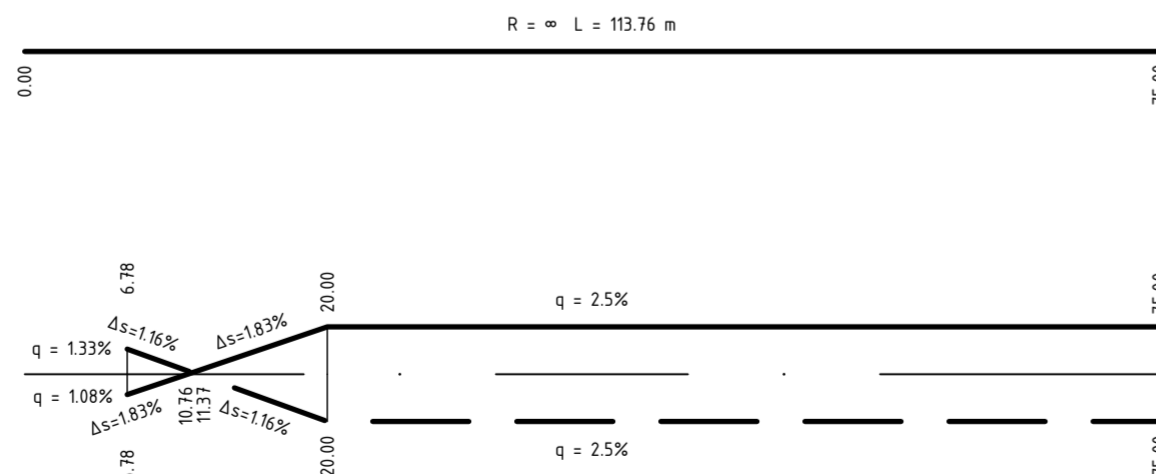
### Anschluss Böllinger Straße Süd

M. 1:500/50



Krümmung  
Maßstab: 50/R [cm]

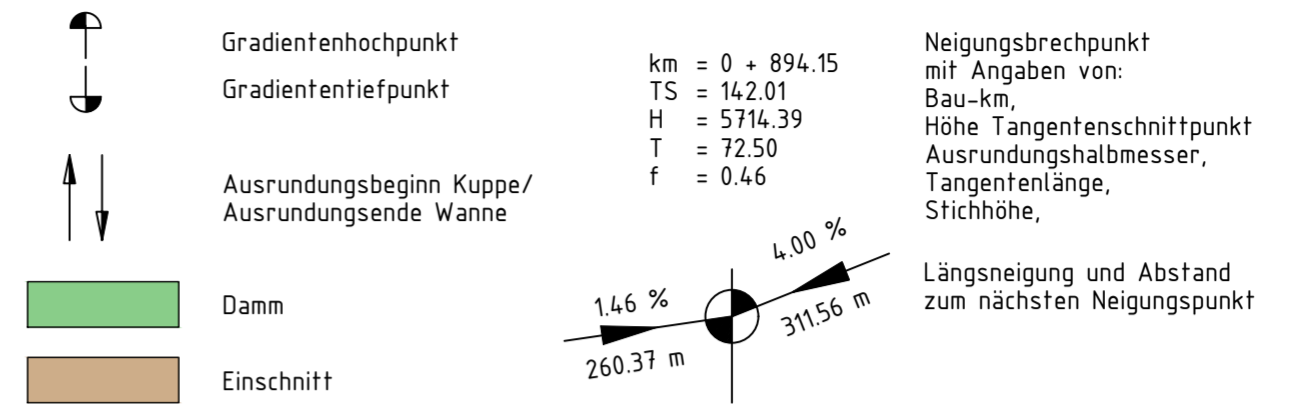
Rechtskurve  
Linkskurve



Querneigung  
Maßstab: 4%/cm [cm]

linker Fahrbahnrand  
rechter Fahrbahnrand

### Legende:



Auftragnehmer: <b>ARGE Emch+Berger / IGB</b> INGENIEURGRUPPE BAUEN	Planverfasser: <b>Emch+Berger GmbH</b> Ingenieure und Planer Karlsruhe 78135 Karlsruhe Lorenzstr. 34 Tel.: 0721 / 8208-0 http://www.emchundberger.de	Datum	Name
		gezeichnet	10 / 2021 Dumas
		geprüft	10 / 2021 Stickel
		freigegeben	31.03.2022 <i>[Signature]</i>

<b>HIN</b> Heilbronn Amt für Straßenwesen	Projektleitung / Baulastträger
	Datum
	Name
	bearbeitet

Nr.	Art der Änderung	Datum	Name

Lagesystem:	GK <input checked="" type="checkbox"/>	UTM <input type="checkbox"/>	Stand Kataster:	05 / 2020
Höhensystem:	NN <input checked="" type="checkbox"/>	NHN <input type="checkbox"/>	Bestandsvermessung:	04/ 2016

## FESTSTELLUNGSENTWURF

Stadt Heilbronn	Unterlage <b>6</b>
Straße: NU Frankenbach / Neckargartach	Blatt-Nr. <b>O2.3</b>
Nächster Ort: Heilbronn	<b>Höhenplan Abschnitt Ost 2</b> <b>Anschluss Böllinger Straße Süd</b>
Projekt-Nr.: 16.016	Maßstab: 1:500/50

### Nordumfahrung Frankenbach / Neckargartach und Ausbau der L1100 Neckartalstraße

Aufgestellt: Stadt Heilbronn Amt für Straßenwesen Cäcilienstraße 49, 74072 Heilbronn Tel. 07131 / 562760	Geprüft: Stadt Heilbronn Amt für Straßenwesen Cäcilienstraße 49, 74072 Heilbronn Tel. 07131 / 562760
Heilbronn, den 05.04.2022 <i>[Signature]</i>	Heilbronn, den 08.04.2022 <i>[Signature]</i>