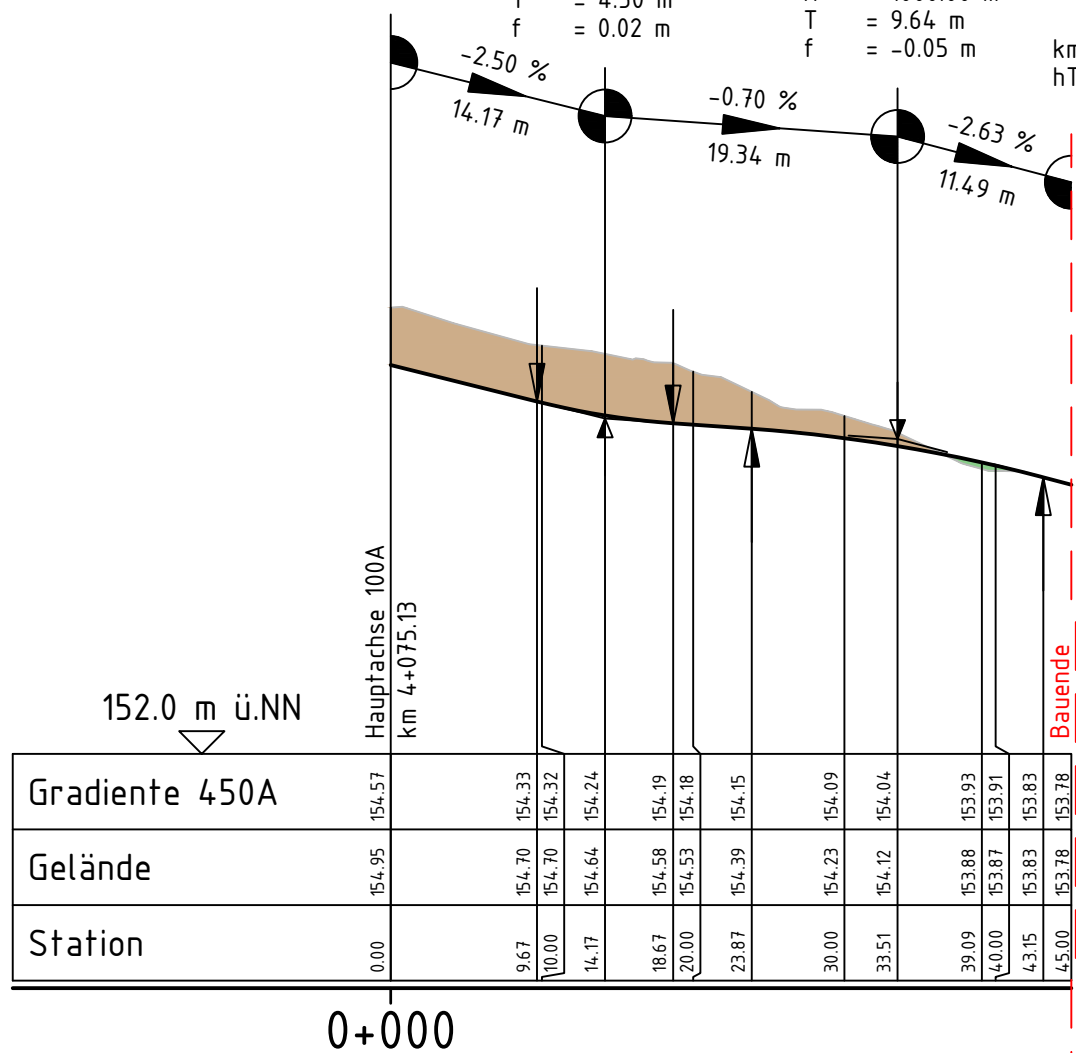
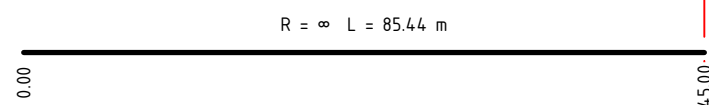


Höhenplan O2.2
Abschnitt Ost 2
Anschluss Böllinger Straße Nord
M. 1:500/50

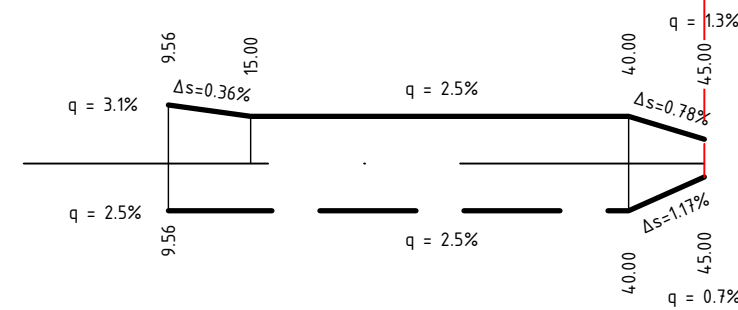
km = 0+000.00 hTS = 154.57 m
 km = 0+014.17 hTS = 154.22 m
 H = 500.00 m
 T = 4.50 m
 f = 0.02 m
 km = 0+033.51 hTS = 154.08 m
 H = 1000.00 m
 T = 9.64 m
 f = -0.05 m
 km = 0+045.00 hTS = 153.78 m



Krümmung
Maßstab: 50/R [cm]
Rechtskurve
Linkskurve



Querneigung
Maßstab: 4%/cm [cm]
linker Fahrbahnrand
rechter Fahrbahnrand



Legende:

Gradientenhochpunkt
 Gradiententiefpunkt
 Ausrundungsbeginn Kuppe/
Ausrundungsende Wanne
 Damm
 Einschnitt

km = 0 + 894.15
 TS = 142.01
 H = 5714.39
 T = 72.50
 f = 0.46

Neigungsbrechpunkt
 mit Angaben von:
 Bau-km,
 Höhe Tangentschnittpunkt
 Ausrundungshalbmesser,
 Tangentenlänge,
 Stichhöhe,
 Längsneigung und Abstand
 zum nächsten Neigungspunkt

Auftragnehmer: ARGE Emch+Berger / IGB	Planverfasser: Emch+Berger GmbH Ingenieure und Planer Karlsruhe 76135 Karlsruhe Lorenzstr. 34 Tel.: 0721 / 8208-0 http://www.emchundberger.de	Datum	Name
		gezeichnet 10 / 2021	Dumas
		geprüft 10 / 2021	Stickel
		freigegeben 31.03.2022	

HIN Heilbronn Amt für Straßenwesen		Projektleitung / Bauasträger	
		Datum	Name
		bearbeitet	Schwotzer

Nr.	Art der Änderung	Datum	Name

Lagesystem: GK <input checked="" type="checkbox"/> UTM <input type="checkbox"/>	Stand Kataster: 05 / 2020
Höhensystem: NN <input checked="" type="checkbox"/> NHN <input type="checkbox"/>	Bestandsvermessung: 04/ 2016

FESTSTELLUNGSENTWURF

Stadt Heilbronn Straße: NU Frankenbach / Neckgartach Nächster Ort: Heilbronn	Unterlage 6 Blatt-Nr. O2.2 Höhenplan Abschnitt Ost 2 Anschluss Böllinger Straße Nord Projekt-Nr.: 16.016 Maßstab: 1:500/50
--	---

Nordumfahrung
Frankenbach / Neckgartach
und Ausbau der L1100 Neckartalstraße

Aufgestellt: Stadt Heilbronn Amt für Straßenwesen Caecilienstraße 49, 74072 Heilbronn Tel. 07131 / 562760 Heilbronn, den 05.04.2022	Geprüft: Stadt Heilbronn Amt für Straßenwesen Caecilienstraße 49, 74072 Heilbronn Tel. 07131 / 562760 Heilbronn, den 08.04.2022
--	--