

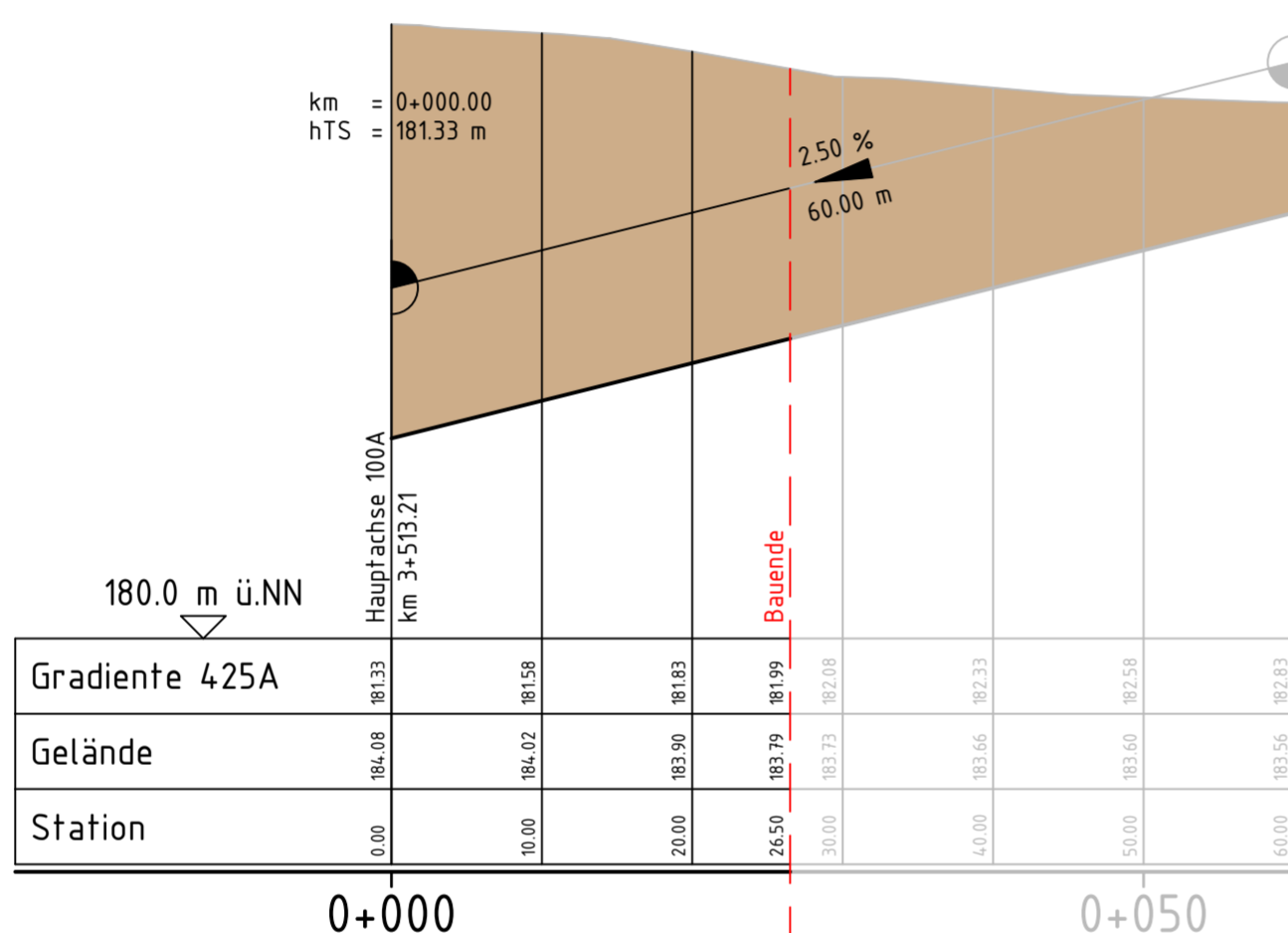
Höhenplan O1.2

Abschnitt Ost 1

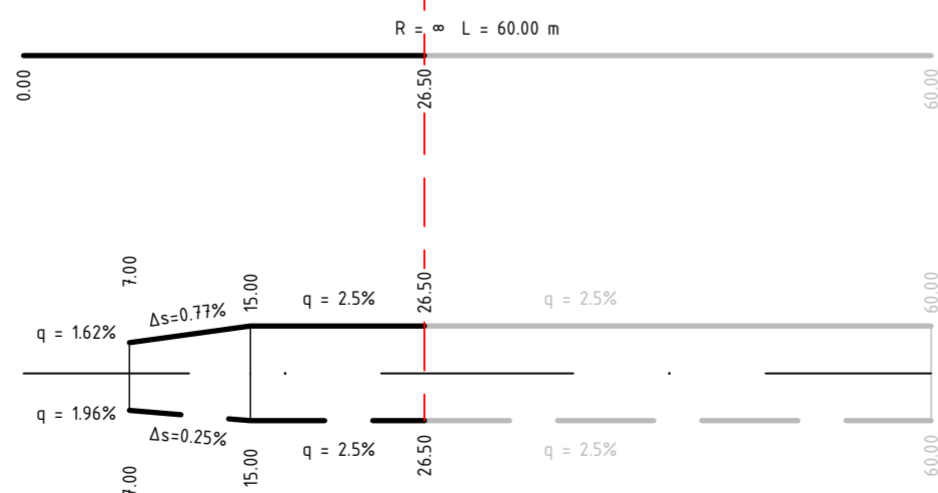
Anschluss Steinäcker

M. 1:500/50

km = 0+060.00
hTS = 182.83 m

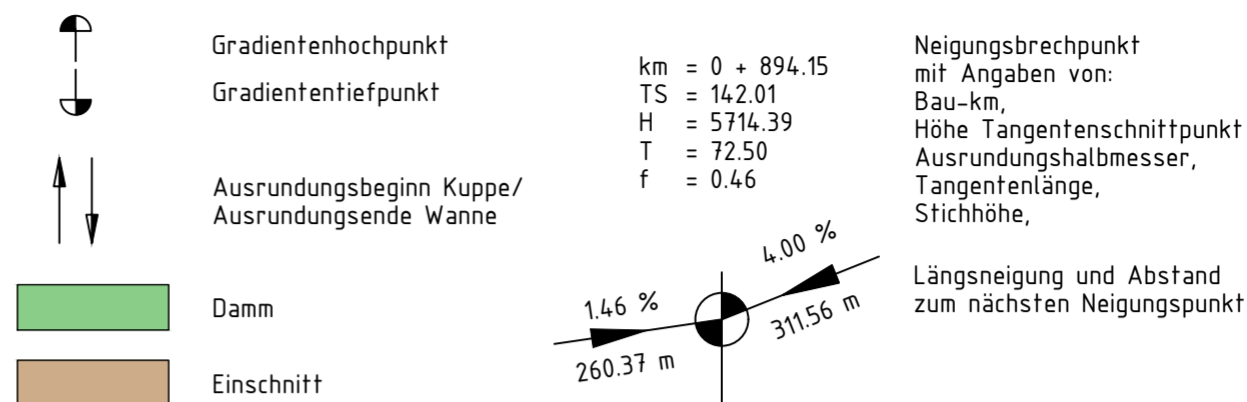


Krümmung
Maßstab: 50/R [cm]
Rechtskurve
Linkskurve



Querneigung
Maßstab: 4%/cm [cm]
linker Fahrbahnrand
rechter Fahrbahnrand

Legende:



Auftragnehmer:	Planverfasser:	Datum	Name
ARGE Emch+Berger / IGB	Emch+Berger GmbH Ingenieure und Planer Karlsruhe 76135 Karlsruhe Lorenzstr. 34 Tel.: 0721 / 8208-0 http://www.emchundberger.de	10 / 2021	Dumas
INGENIEURGRUPPE BAUEN	Emch+Berger	10 / 2021	Stickel
		31.03.2022	<i>[Signature]</i>

Projektleitung / Baulastträger		Datum	Name
HIN Heilbronn Amt für Straßenwesen			
bearbeitet			

Nr.	Art der Änderung	Datum	Name

Lagesystem:	GK <input checked="" type="checkbox"/>	UTM <input type="checkbox"/>	Stand Kataster:	05 / 2020
Höhensystem:	NN <input checked="" type="checkbox"/>	NHN <input type="checkbox"/>	Bestandsvermessung:	04/ 2016

FESTSTELLUNGSENTWURF

Stadt Heilbronn	Unterlage 6
Straße: NU Frankenbach / Neckgartach	Blatt-Nr. O1.2
Nächster Ort: Heilbronn	Höhenplan Abschnitt Ost 1 Anschluss Steinäcker
Projekt-Nr.: 16.016	Maßstab: 1:500/50

Nordumfahrung Frankenbach / Neckgartach und Ausbau der L1100 Neckartalstraße

Aufgestellt: Stadt Heilbronn Amt für Straßenwesen Cäcilienstraße 49, 74072 Heilbronn Tel. 07131 / 562760	Geprüft: Stadt Heilbronn Amt für Straßenwesen Cäcilienstraße 49, 74072 Heilbronn Tel. 07131 / 562760
Heilbronn, den 05.04.2022 <i>[Signature]</i>	Heilbronn, den 08.04.2022 <i>[Signature]</i>