


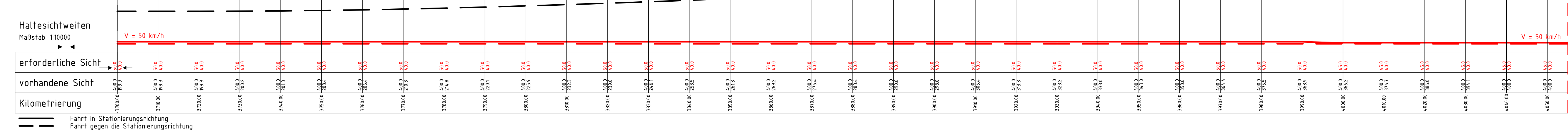
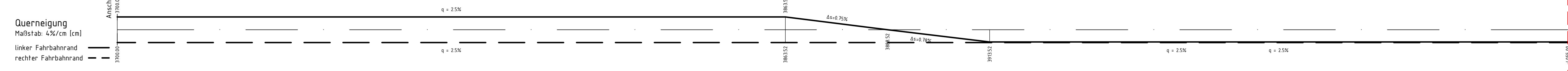
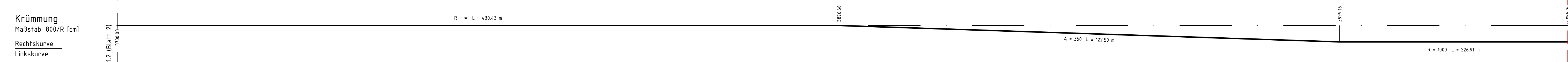
BW 232
Feldwegbrücke am Näßle
über die Ortsumfahrung

km 3+851,57
KrW = 96,07gon LW = 37,48m
BZG = 6,60m LH = 24,70m ca 9,20m
PLC = 50/50-100 KH = 0,85 - 2,50m



153,0 m üNN

Station	3+700	3+750	3+800	3+850	3+900	3+950	4+000	4+050
Entwässerung links	DN300 80/80a	DN300 80/80a	DN300 80/80a	DN300 80/80a	DN300 80/80a	DN300 80/80a	DN300 80/80a	DN300 80/80a
Entwässerung rechts	DN300 80/80a	DN300 80/80a	DN300 80/80a	DN300 80/80a	DN300 80/80a	DN300 80/80a	DN300 80/80a	DN300 80/80a
Gradiente 100A	0,00%	0,00%	0,00%	0,00%	0,00%	0,00%	0,00%	0,00%
Gelände	170,00	170,00	170,00	170,00	170,00	170,00	170,00	170,00
Station	3+700	3+750	3+800	3+850	3+900	3+950	4+000	4+050



Auftragnehmer: ARGE Emch+Berger / IGB	Planverfasser: Emch+Berger GmbH INGENIEURGRUPPE BAUEN	Datum 10 / 2021	Name Dumas
		gezeichnet 10 / 2021	Sticket
		geprüft 31.03.2022	
		freigegeben	

H+H Heilbronn Amt für Straßenwesen	Projektleitung / Bauassträger	Datum	Name
		05 / 2020	
	bearbeitet	Datum	Name
		04 / 2016	

Lagesystem: GK <input checked="" type="checkbox"/> UTM <input type="checkbox"/>	Stand Kataster: 05 / 2020
Höhensystem: NN <input checked="" type="checkbox"/> NHN <input type="checkbox"/>	Bestandsvermessung: 04 / 2016

FESTSTELLUNGSENTWURF

Stadt Heilbronn Str. NU Frankenbach / Neckgartach	Unterlage 6 Blatt-Nr. O1.1.3 Höhenplan Abschnitt Ost 1 Nordumfahrung
Nächster Ort: Heilbronn	Maßstab: 1:500/50
Projekt-Nr.: 16.016	
Nordumfahrung Frankenbach / Neckgartach und Ausbau der L1100 Neckartalstraße	
Aufgestellt: Stadt Heilbronn Amt für Straßenwesen	Geprüft: Stadt Heilbronn Amt für Straßenwesen
Heilbronn, den 05.04.2022	Heilbronn, den 08.04.2022