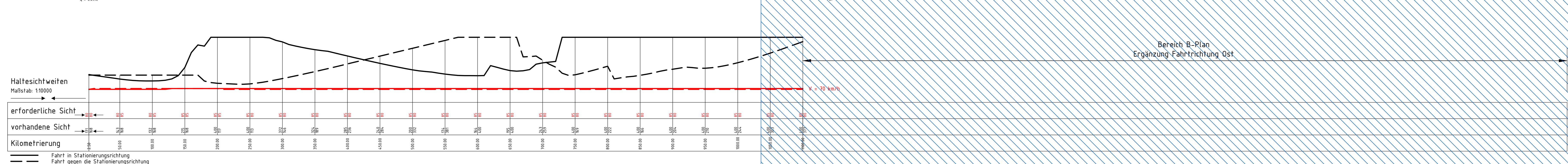
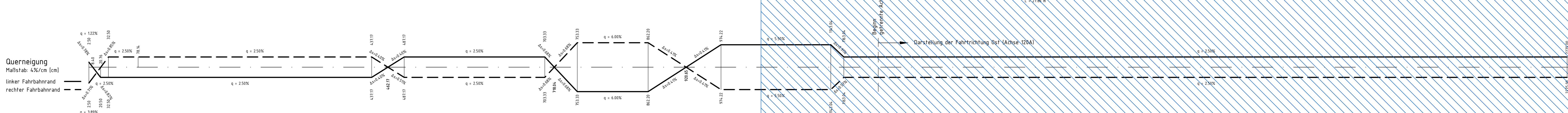
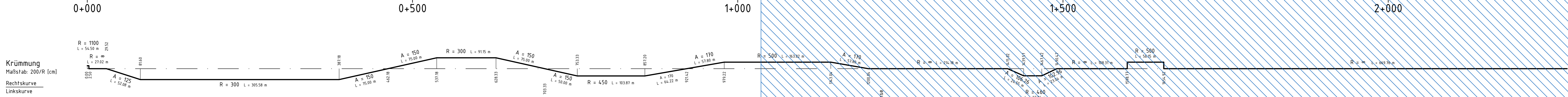


Station	0+000	0+500	1+000	1+500	2+000
Entwässerung links	218.36	219.00	219.50	220.00	220.50
Entwässerung rechts	218.36	219.00	219.50	220.00	220.50
Gelände	218.36	219.00	219.50	220.00	220.50



**Legende:**

- Gradientenhochpunkt
- Gradiententiefpunkt
- Ausrundungsbeginn Kuppe / Ausrundungsende Wanne
- Damm
- Einschnitt
- Mulde links
- Mulde rechts

km = 0 + 894.15  
TS = 162.01  
H = 5716.39  
T = 72.50  
f = 0.46

Neigungsbrechpunkt  
mit Angaben von:  
Bau-km  
Höhe Tangentschnittpunkt  
Ausrundungshalbmesser,  
Tangentenlänge,  
Stichhöhe.

Längsneigung und Abstand zum nächsten Neigungsbrechpunkt

Schacht rechts  
Schacht links  
Schacht rechts u. links  
Schacht mitte

Der Höhenplan der Nordumfahrung stellt innerhalb des Abschnittes Mitte die Gradienten der Fahrtrichtung Ost (Achse 120A) dar.

Bau-km 1+035,7 bis 3+129,4  
Bereich gültiger B-Plan 44C/7 "Böllinger Höfe VI".  
Darstellung nur zur Information, nicht Gegenstand der Planfeststellung.

1.1	1.2	2.1	2.2
Auftragnehmer: ARGE Emch+Berger / IGB	Planverfasser: Emch+Berger GmbH	Datum: 10 / 2021	Name: Dumas
INGENIEURGRUPPE BAUEN	INGENIEURGRUPPE BAUEN	geprüft: 10 / 2021	Stichel
		freigegeben: 31.03.2022	Stichel

Projektleitung / Bausträger	
bearbeitet	Datum / Name

Nr.	Art der Änderung	Datum	Name

Lagesystem: GK <input checked="" type="checkbox"/> UTM <input type="checkbox"/>	Stand Kataster: 05 / 2020
Höhensystem: NN <input checked="" type="checkbox"/> NHN <input type="checkbox"/>	Bestandsvermessung: 04 / 2016

## FESTSTELLUNGSENTWURF

Stadt Heilbronn	Unterlage 4.2
Straße: NU Frankenbach / Neckgartach	Blatt-Nr. 1.1
Nächster Ort: Heilbronn	<b>Übersichtshöhenplan</b>
Projekt-Nr.: 16.016	Nordumfahrung Blatt 1
	Maßstab: 1:2.500 / 250

Nordumfahrung Frankenbach / Neckgartach und Ausbau der L1100 Neckartalstraße	
Aufgestellt: Stadt Heilbronn, Amt für Straßenwesen	Geprüft: Stadt Heilbronn, Amt für Straßenwesen
Heilbronn, den 05.04.2022	Heilbronn, den 08.04.2022