

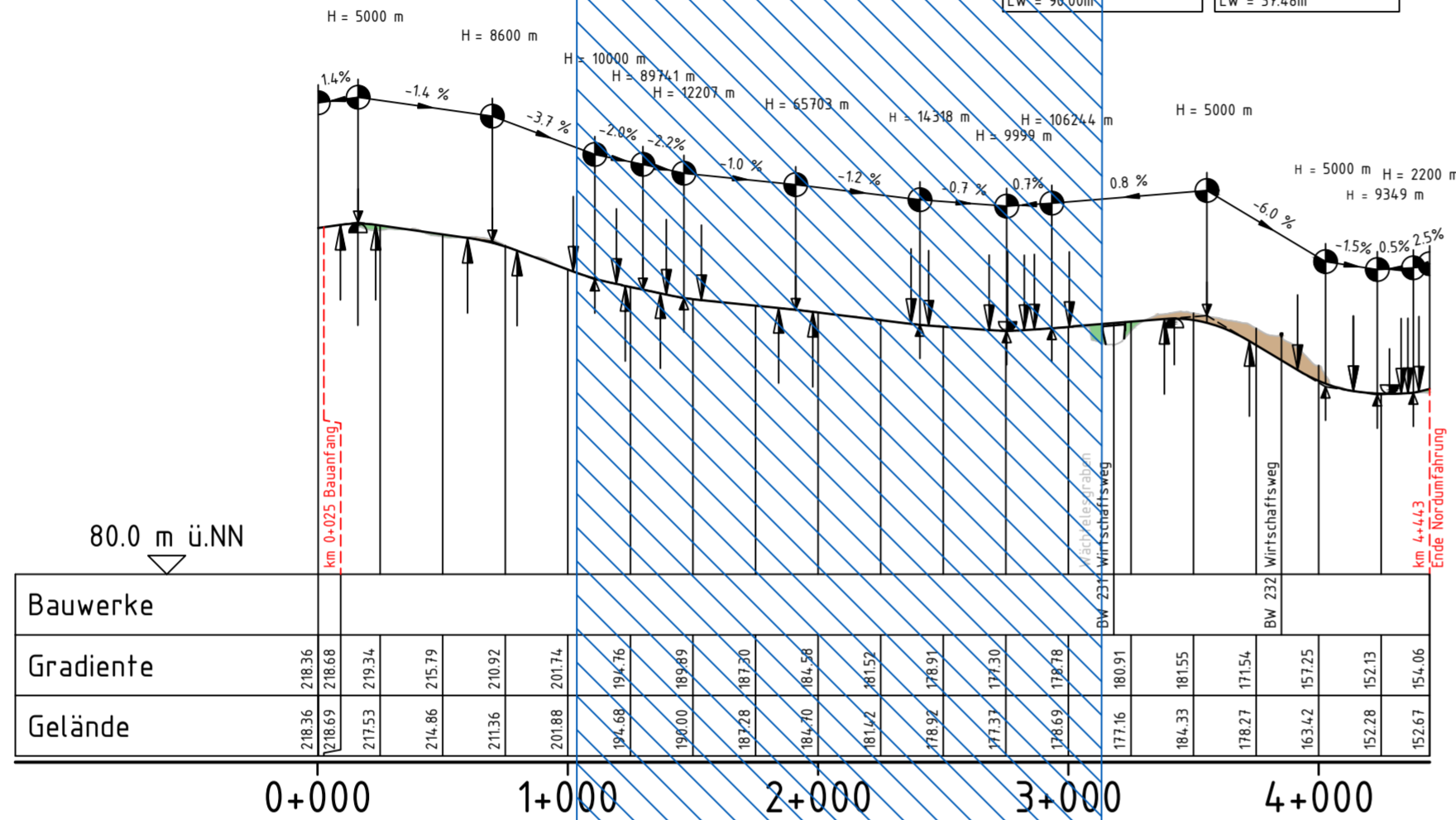
# Übersichtshöhenplan Nordumfahrung

M. 1:25000/2500

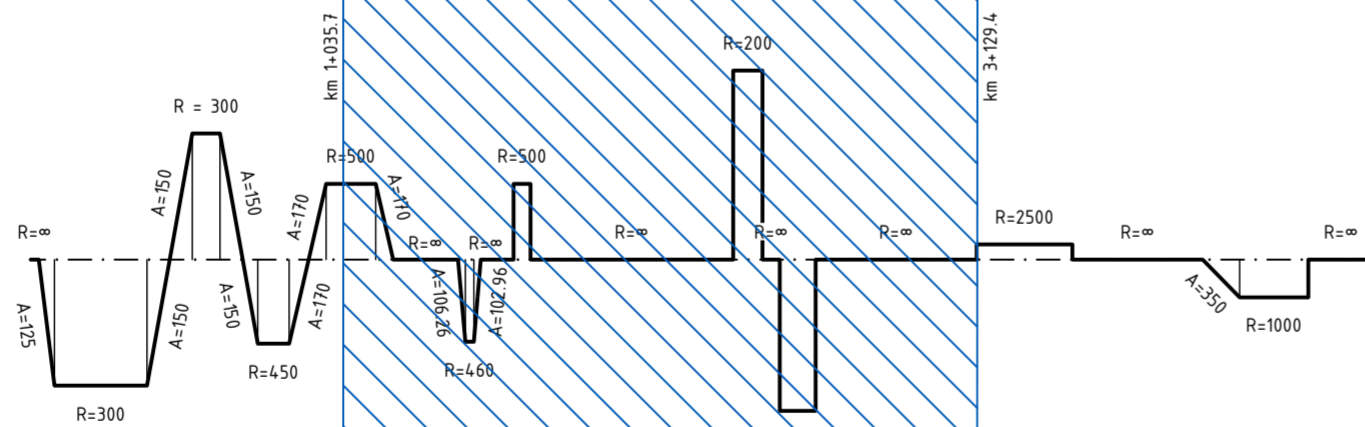
Bau-km 1+035,7 bis 3+129,4  
Bereich gültiger B-Plan 44C/7 "Böllinger Höfe VI".  
Darstellung nur zur Information,  
nicht Gegenstand der Planfeststellung.

**BW 231**  
Feldbrücke Wächtesäcker  
im Zuge der Ortsumfahrung  
km 3+181,50  
LW = 90,00m

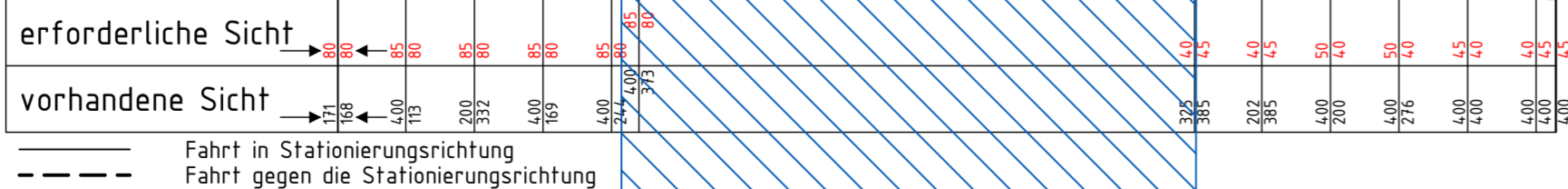
**BW 232**  
Feldwegbrücke am Näpfle  
über die Ortsumfahrung  
km 3+851,57  
LW = 37,48m



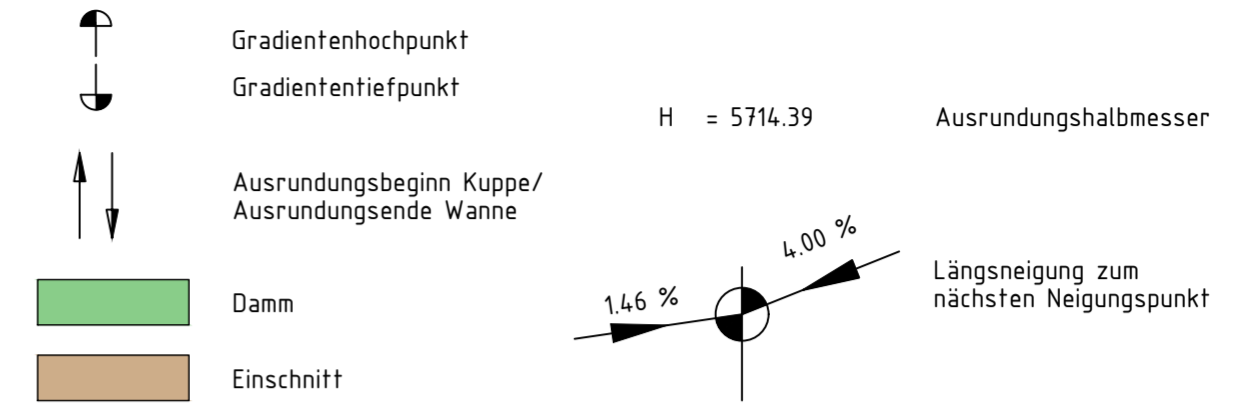
**Krümmung**  
Maßstab: 500/R [cm]  
Rechtskurve —  
Linkskurve - - -



**Haltesichtweiten**  
Maßstab: 1:25000



## Legende:



Auftragnehmer:		Planverfasser:		Datum	Name
ARGE Emch+Berger / IGB		Emch+Berger GmbH Ingenieure und Planer Karlsruhe 76135 Karlsruhe Lorenzstr. 34 Tel.: 0721 / 8208-0 http://www.emchundberger.de		10 / 2021	Dumas
INGENIEURGRUPPE BAUEN		Emch+Berger		10 / 2021	Stickel
				31.03.2022	<i>Stickel</i>

HIN Heilbronn		Projektleitung / Baulastträger	
Amt für Straßenwesen		Datum	Name
		bearbeitet	

Nr.	Art der Änderung	Datum	Name

Lagesystem:	GK <input checked="" type="checkbox"/>	UTM <input type="checkbox"/>	Stand Kataster:	05 / 2020
Höhensystem:	NN <input checked="" type="checkbox"/>	NHN <input type="checkbox"/>	Bestandsvermessung:	04 / 2016

# FESTSTELLUNGSENTWURF

Stadt Heilbronn	Unterlage <b>4.1</b>
Straße: NU Frankenbach / Neckargartach	Blatt-Nr. <b>1</b>
Nächster Ort: Heilbronn	<b>Übersichtshöhenplan</b>
	Nordumfahrung
Projekt-Nr.: 16.016	Maßstab: 1:25.000 / 2.500

Nordumfahrung Frankenbach / Neckargartach und Ausbau der L1100 Neckartalstraße	
Aufgestellt: Stadt Heilbronn Amt für Straßenwesen Cäcilienstraße 49, 74072 Heilbronn Tel. 07131 / 562760	Geprüft: Stadt Heilbronn Amt für Straßenwesen Cäcilienstraße 49, 74072 Heilbronn Tel. 07131 / 562760
Heilbronn, den 05.04.2022 <i>A. Sw</i>	Heilbronn, den 08.04.2022 <i>A. Sw</i>