

Übersichtshöhenplan Neckartalstraße

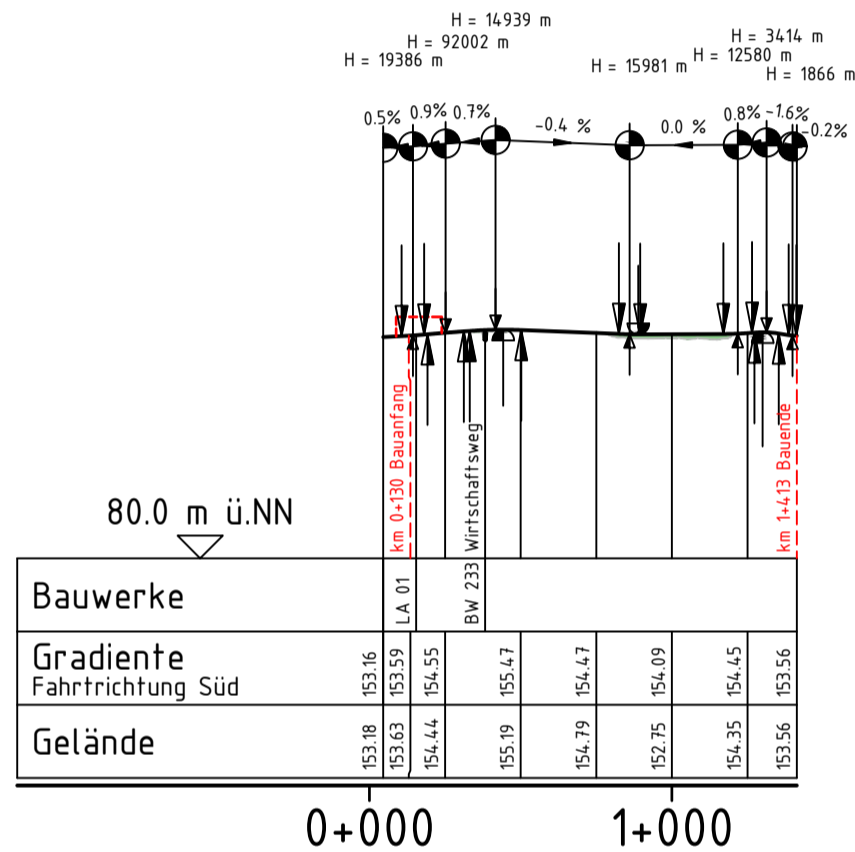
M. 1:25.000/2.500

LA 01
BW 6821-833
Lärmschutzwand links
der L1100 HN-Neckgartach

km 0+088 bis 0+239
L = 151,00m
OK = 159,80m ü. NN
≅ 6,42-5,42m
ü. Gradiente
einseitig hochabsorbierend
zur Obereisesheimer Straße

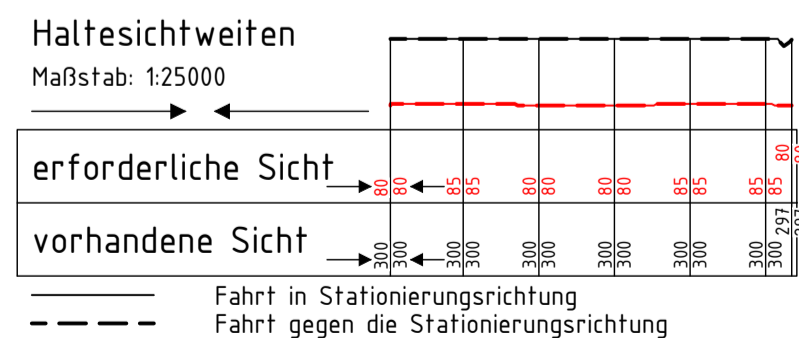
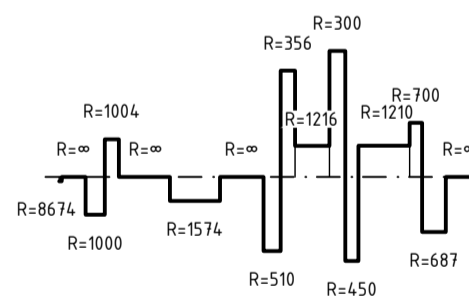
BW 233 /
BWNR 6821-830
UF-Westbauwerk
im Zuge der L1100
Wimpfener Straße

km 0+386,08
LW = 6,50m

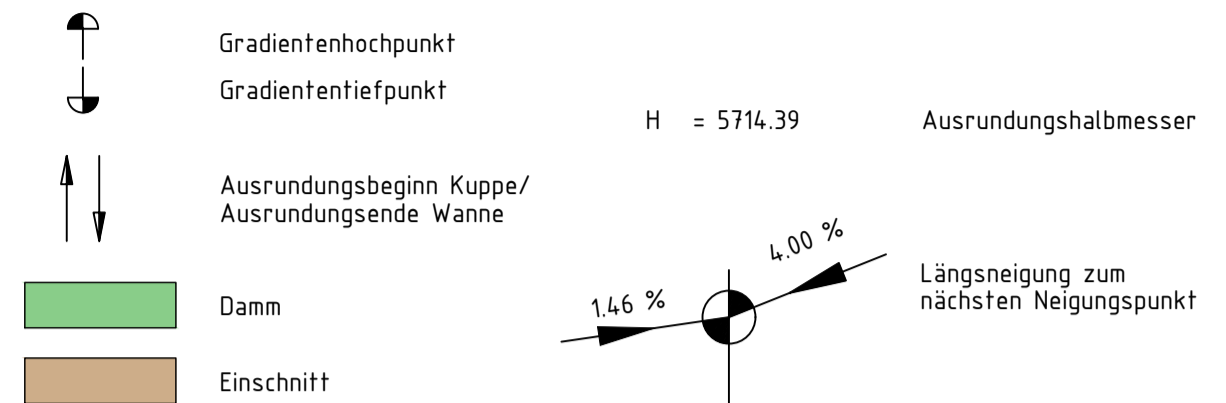


Krümmung
Fahrtrichtung Süd
Maßstab: 500/R [cm]

Rechtskurve
Linkskurve



Legende:



1		2	
Auftragnehmer:	Planverfasser:	Datum	Name
ARGE Emch+Berger / IGB	Emch+Berger GmbH Ingenieure und Planer Karlsruhe 76135 Karlsruhe Lorenzstr. 34 Tel.: 0721 / 8208-0 http://www.emchundberger.de	gezeichnet	10 / 2021 Dumas
INGENIEURGRUPPE BAUEN	Emch+Berger	geprüft	10 / 2021 Stickel
BERATUNGS INGENIEURE VBI PROFINGENIERE FÜR BAUTECHNIK VPI		freigegeben	31.03.2022 [Signature]

HIN Heilbronn Amt für Straßenwesen	Projektleitung / Bauasträger	
	Datum	Name
	bearbeitet	Schwotzer

Nr.	Art der Änderung	Datum	Name

Lagesystem:	GK <input checked="" type="checkbox"/>	UTM <input type="checkbox"/>	Stand Kataster:	05 / 2020
Höhensystem:	NN <input checked="" type="checkbox"/>	NHN <input type="checkbox"/>	Bestandsvermessung:	04 / 2016

FESTSTELLUNGSENTWURF

Stadt Heilbronn	Unterlage 4.1
Straße: NU Frankenbach / Neckgartach	Blatt-Nr. 2
Nächster Ort: Heilbronn	Übersichtshöhenplan Neckartalstraße
Projekt-Nr.: 16.016	Maßstab: 1:25.000 / 2.500

Nordumfahrung Frankenbach / Neckgartach und Ausbau der L1100 Neckartalstraße

Aufgestellt: Stadt Heilbronn Amt für Straßenwesen Cäcilienstraße 49, 74072 Heilbronn Tel. 07131 / 562760	Geprüft: Stadt Heilbronn Amt für Straßenwesen Cäcilienstraße 49, 74072 Heilbronn Tel. 07131 / 562760
Heilbronn, den 05.04.2022 [Signature]	Heilbronn, den 08.04.2022 [Signature]