

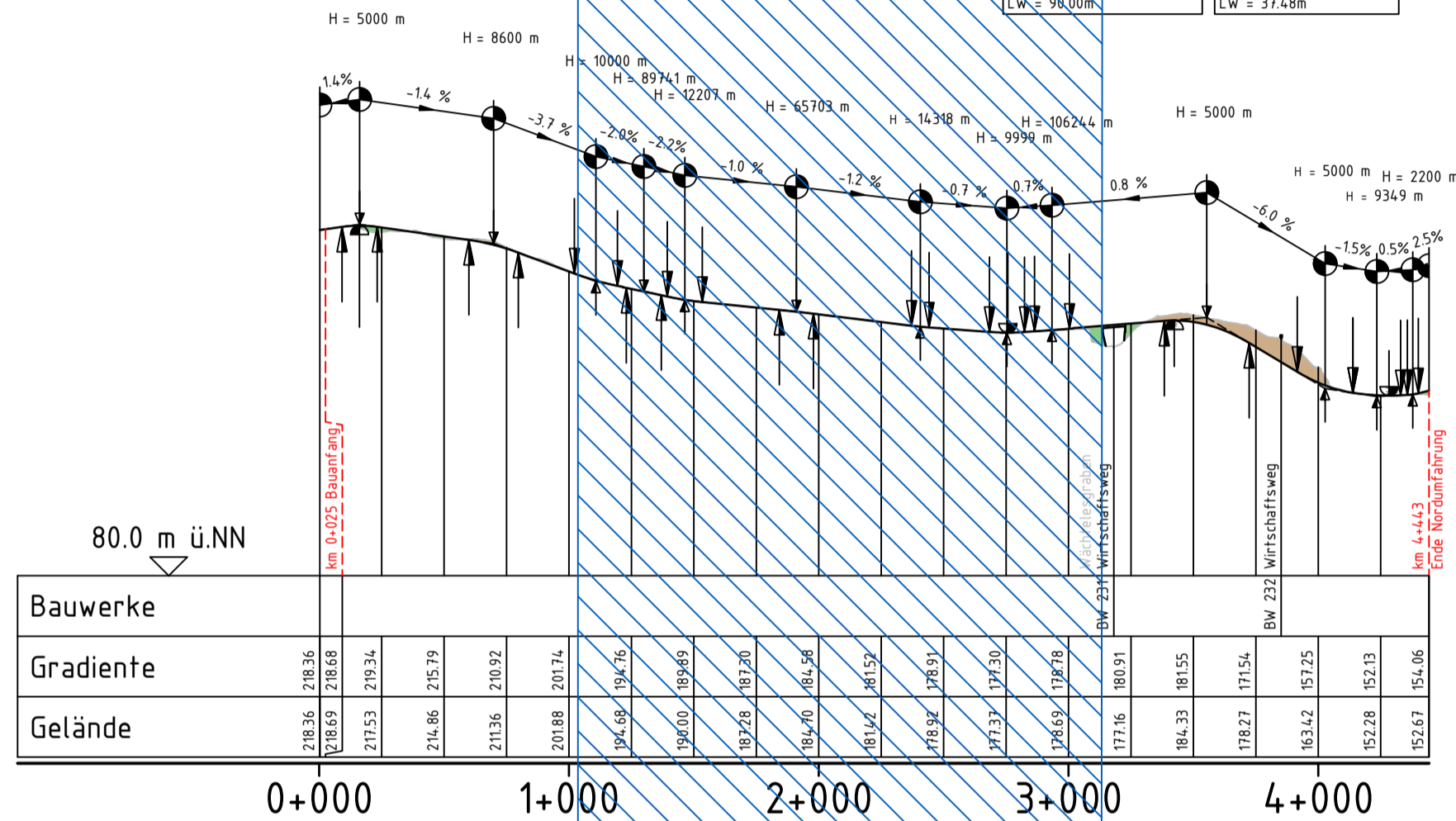
Übersichtshöhenplan Nordumfahrung

M. 1:25000/2500

Bau-km 1+035,7 bis 3+129,4
Bereich gültiger B-Plan 44C/7 "Böllinger Höfe VI".
Darstellung nur zur Information,
nicht Gegenstand der Planfeststellung.

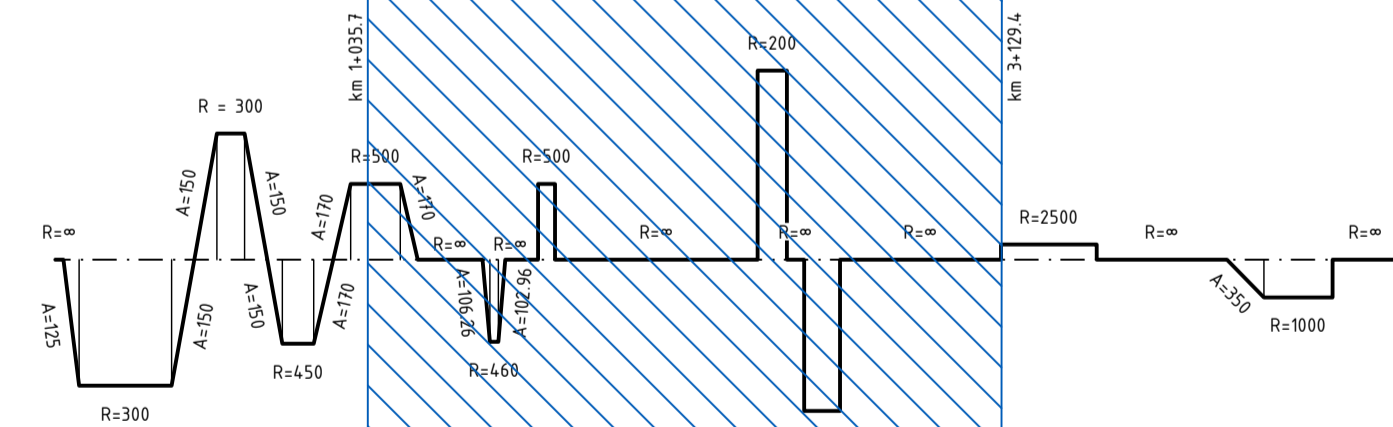
BW 231
Talbrücke Wächtesäcker
im Zuge der Ortsumfahrung
km 3+181.50
LW = 98.00m

BW 232
Feldwegbrücke am Näpfle
über die Ortsumfahrung
km 3+851.57
LW = 37.48m




Krümmung
Maßstab: 500/R [cm]

Rechtskurve
Linkskurve



Haltesichtweiten
Maßstab: 1:25000



Legende:

- Gradientenhochpunkt
 - Gradiententiefpunkt
 - Ausrundungsbeginn Kuppe/
Ausrundungsende Wanne
 - Damm
 - Einschnitt
- H = 5714.39 Ausrundungshalbmesser
- 1.46 % 4.00 % Längsneigung zum
nächsten Neigungspunkt

Auftragnehmer:		Planverfasser:		Datum	Name
ARGE Emch+Berger / IGB		Emch+Berger GmbH Ingenieure und Planer Karlsruhe 76135 Karlsruhe Lorenzstr. 34 Tel.: 0721 / 8208-0 http://www.emchundberger.de		10 / 2021	Dumas
INGENIEURGRUPPE BAUEN		Emch+Berger		10 / 2021	Stickel
				31.03.2022	Stal

Projektleitung / Bauasträger		Datum	Name
HIN Heilbronn Amt für Straßenwesen			Schwotzer

Nr.	Art der Änderung	Datum	Name

Lagesystem:	GK <input checked="" type="checkbox"/>	UTM <input type="checkbox"/>	Stand Kataster:	05 / 2020
Höhensystem:	NN <input checked="" type="checkbox"/>	NHN <input type="checkbox"/>	Bestandsvermessung:	04 / 2016

FESTSTELLUNGSENTWURF

Stadt Heilbronn	Unterlage 4.1
Straße: NU Frankenbach / Neckgartach	Blatt-Nr. 1
Nächster Ort: Heilbronn	Übersichtshöhenplan
Projekt-Nr.: 16.016	Nordumfahrung
	Maßstab: 1:25.000 / 2.500

Nordumfahrung Frankenbach / Neckgartach und Ausbau der L1100 Neckartalstraße

Aufgestellt: Stadt Heilbronn Amt für Straßenwesen Cäcilienstraße 49, 74072 Heilbronn Tel. 07131 / 562760	Geprüft: Stadt Heilbronn Amt für Straßenwesen Cäcilienstraße 49, 74072 Heilbronn Tel. 07131 / 562760
Heilbronn, den 05.04.2022	Heilbronn, den 08.04.2022