Regelskizze Nordumfahrung
Abschnitt Mitte
nach RASt06

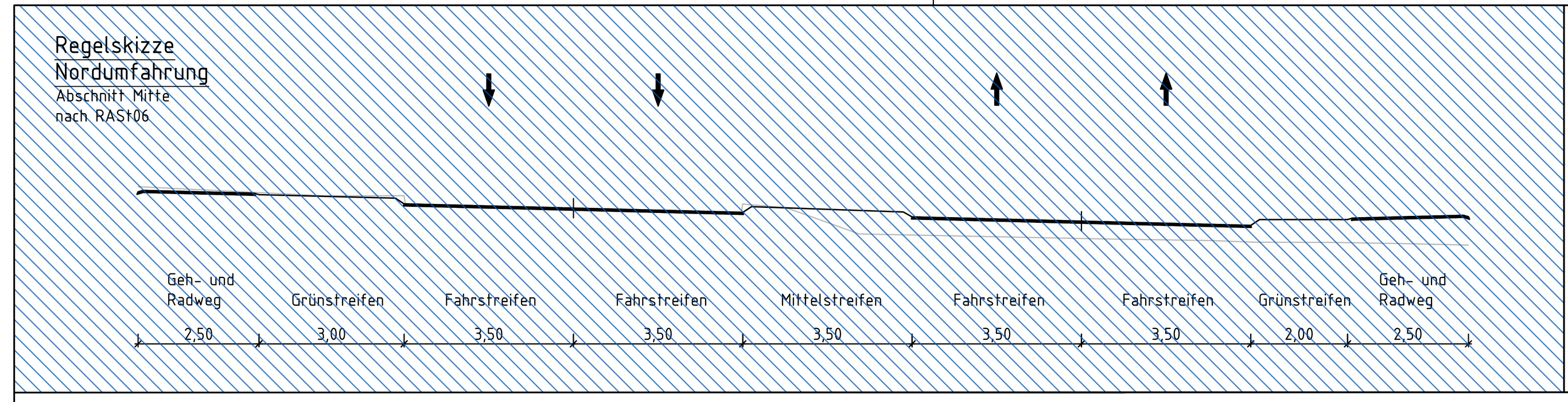

Regelskizze Nordumfahrung
Abschnitt Ost 1
nach RAL

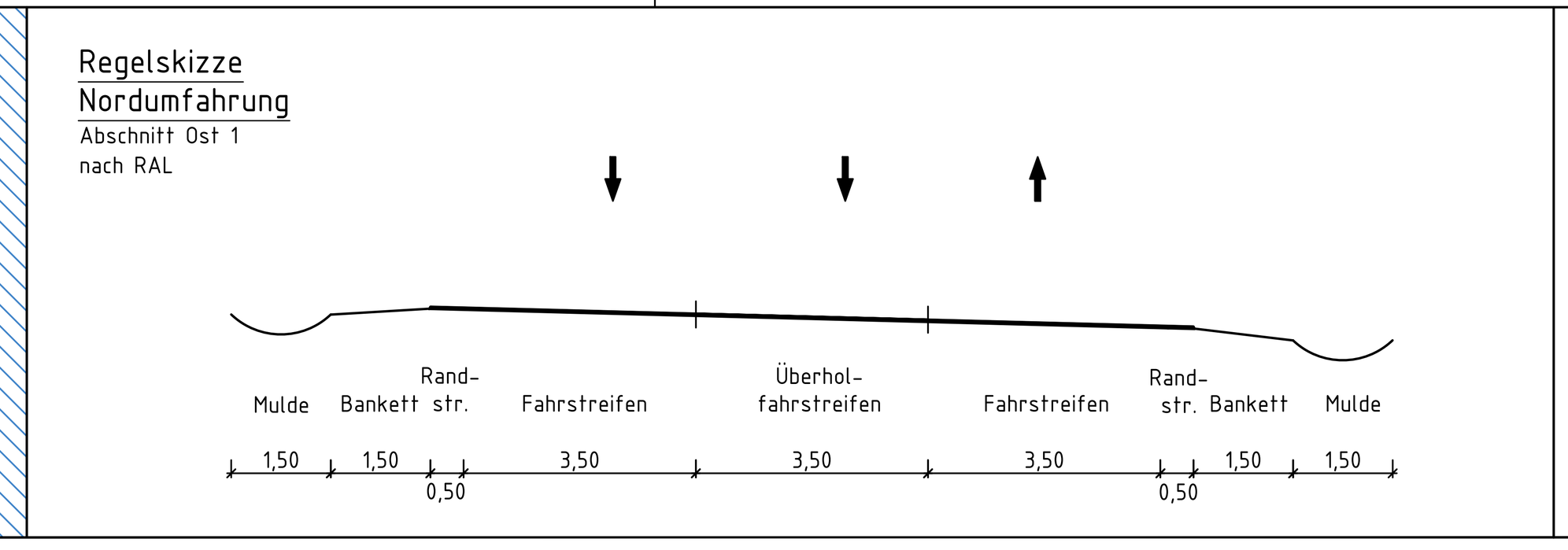

Regelskizze Nordumfahrung
Abschnitt Ost 2
nach RASt 06

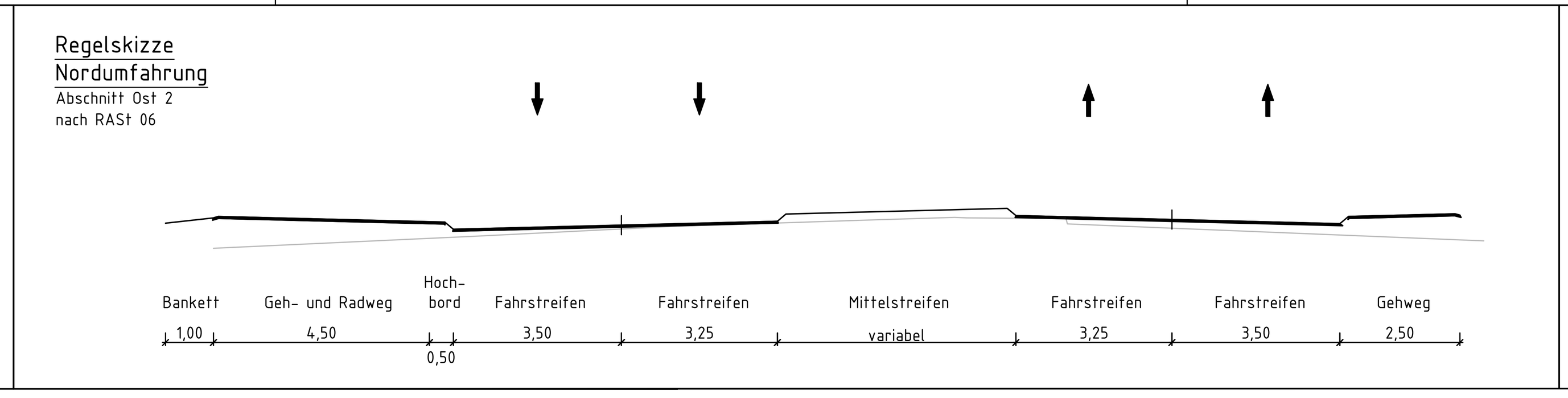

Regelskizze Neckartalstraße
Abschnitt Neckartalstraße
nach RASt 06

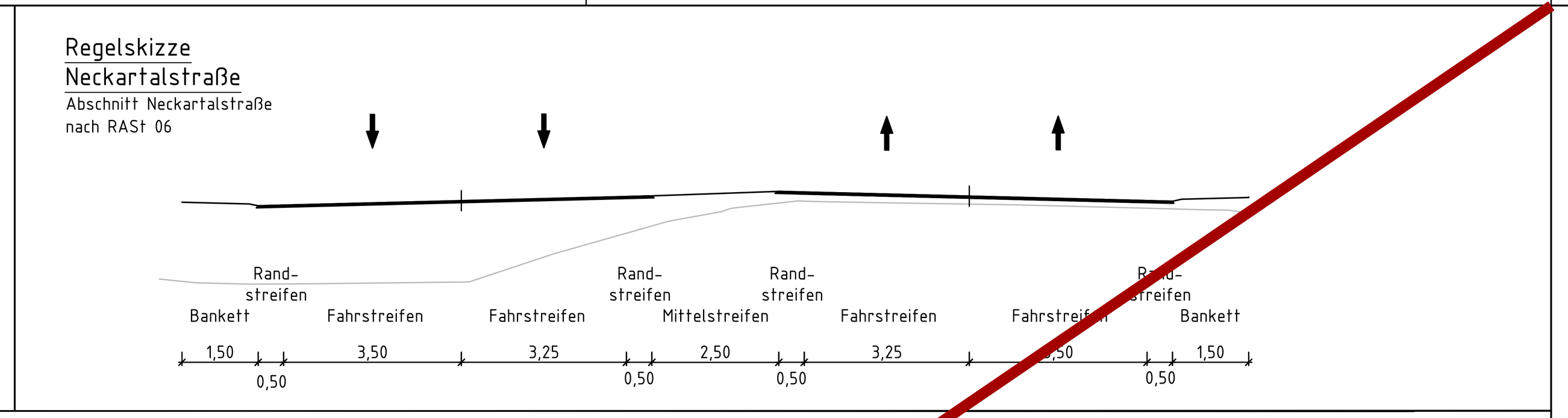

Entwässerungsabschnitt 3
Bau-km 3+030 bis 3+423

Entwässerungsabschnitt 4
Bau-km 3+423 bis 4+050

Entwässerungsabschnitt 5
Bau-km 4+050 bis 4+443

Grundlage: © Stadt Heilbronn; Vermessungs- und Katasteramt

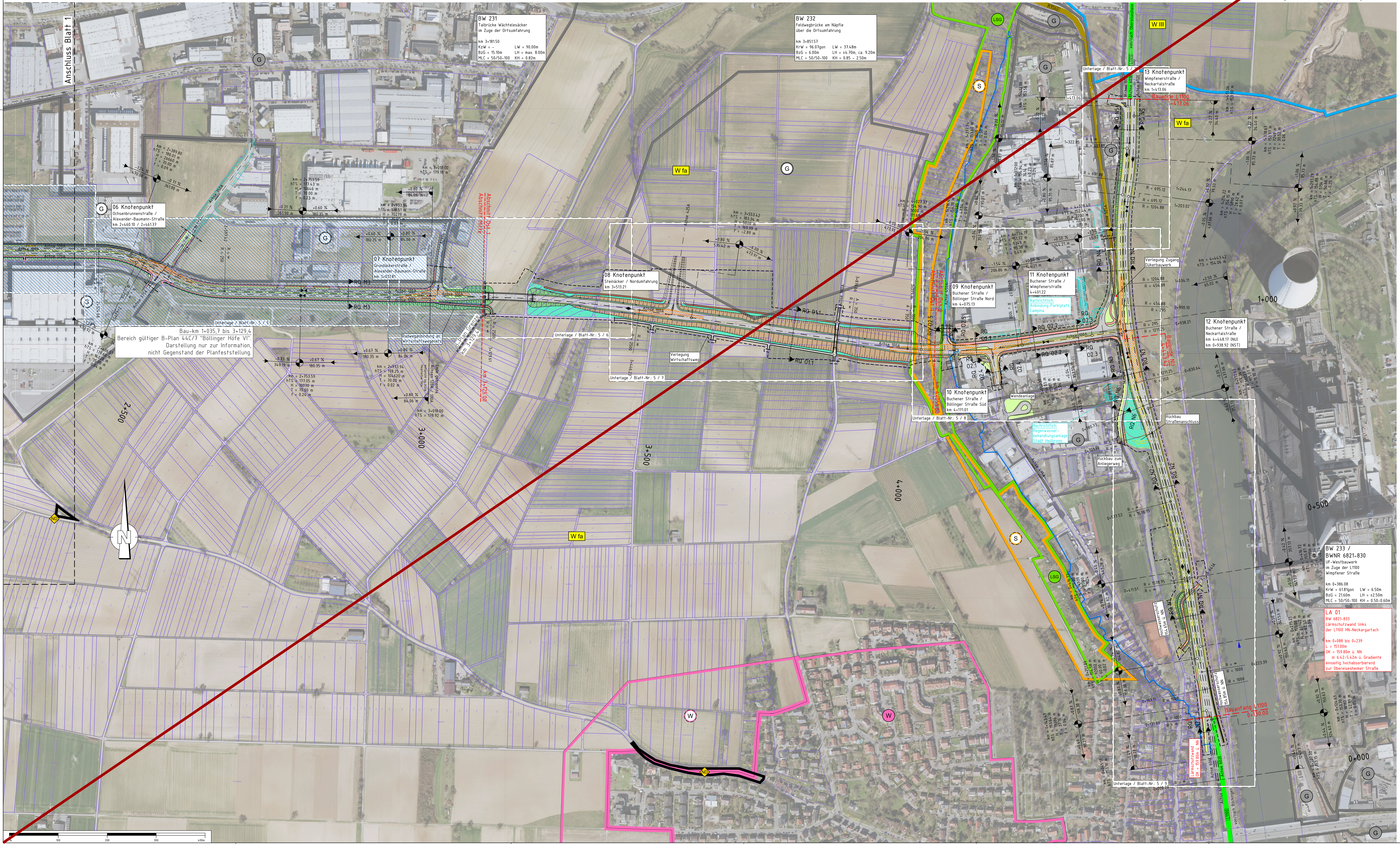

Entwässerungsabschnitt N3
Bau-km 0+800 bis 1+360

Entwässerungsabschnitt N2
Bau-km 0+386 bis 0+800

Entwässerungsabschnitt N1
Bau-km 0+130 bis 0+386

Legende:

- Geh- und Radweg
- Bankett
- Einschnittsböschung
- Mulde
- Bankett
- Neubau grundhaft
- Fahrbahn mit Achse
- Neubau Deckschicht
- Bankett
- Dammböschung
- Mulde
- Bankett
- Wirtschaftsweg
- Grünfläche
- Grasnarbenweg
- Ausgleichs-/ Angleichungsfläche
- Gehweg
- Schutzstreifen / Fahrbahnteiler / Insel
- Bushaltestelle
- Kataster
- Bestand
- B-Plan Grenze
- Planfeststellungsgrenze
- Planung Dritter
- HQ200 Grenzlinie
- Stützwand
- Gabionenwand
- freizuhaltendes Sichtfeld
- Lärmschutzwand

Straßennetz
vorhanden

- A6 Bundesautobahn
- B39 Bundesstraße
- L1100 Landesstraße / Staatsstraße
- K9560 Kreisstraße

Schutzgebiete Natur, Landschaft, Wasser

- LSG Landschafts-schutzgebiet
- ND flächenhaftes Naturdenkmal
- W I / II Wasserschutz-zone I / II
- W III Wasserschutz-zone III
- W f Wasserschutz festgesetzt
- W fa Wasserschutz fachtechnisch abgegrenzt

Gebiete und Flächen
vorhanden / geplant

- W Wohnbaufläche
- G gewerbliche Baufläche
- S Sonderbaufläche

Planskizze:

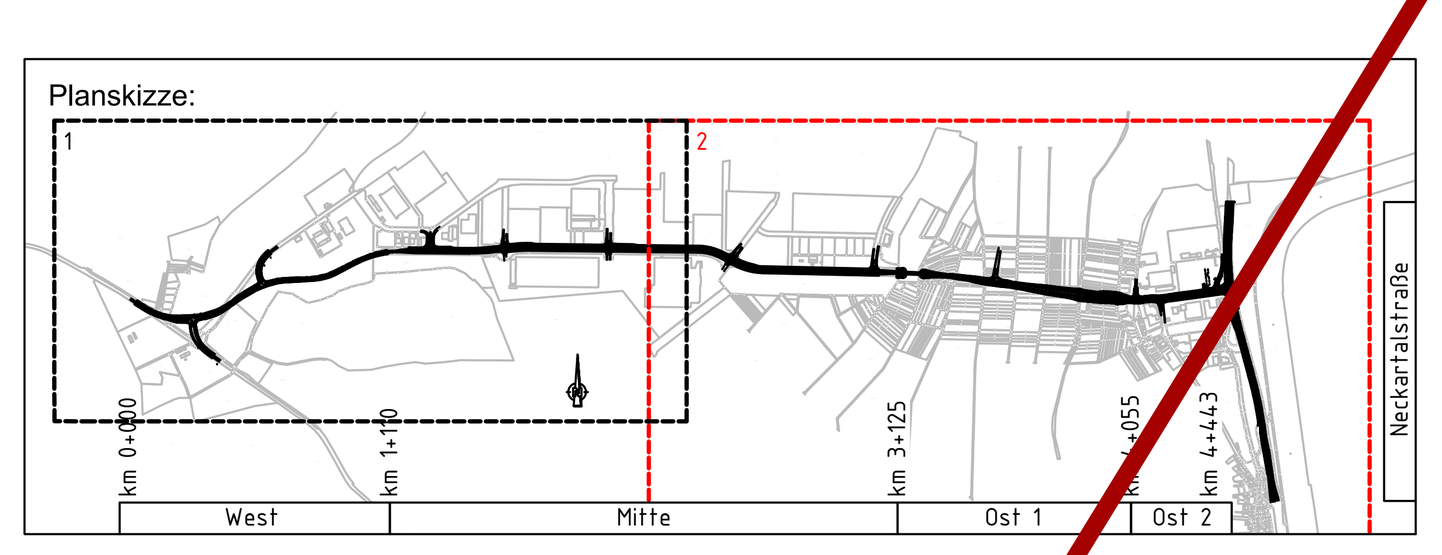

Auftragnehmer:	Planverfasser:		Datum	Name
ARGE Emch+Berger / IGB INGENIEURGRUPPE BAUEN	Emch+Berger GmbH Ingenieure und Planer Karlsruhe 76135 Karlsruhe Lorenzstr. 34 Tel.: 0721 / 8208-0 http://www.emchundberger.de	gezeichnet	10 / 2021	Dumas
		geprüft	10 / 2021	Stickel
		freigegeben	31.03.2022	

H|N Heilbronn
Amt für Straßenwesen

Projektleitung / Baulastträger		
	Datum	Name
bearbeitet		

Nr.	Art der Änderung	Datum	Name

Lagesystem:	GK [X]	UTM [ ]	Stand Kataster:	05 / 2020
Höhensystem:	NN [X]	NHN [ ]	Bestandsvermessung:	04/ 2016

FESTSTELLUNGSENTWURF

wird ersetzt durch Unterlage 3.2-a, Blatt 2-a

Stadt Heilbronn		Unterlage	3.2
Straße:	NU Frankenbach / Neckargartach	Blatt-Nr.	2
Nächster Ort:	Heilbronn	**Übersichtslageplan** Blatt 2	
Projekt-Nr.:	16.016	Maßstab:	1:2.500

Nordumfahrung
Frankenbach / Neckargartach
und Ausbau der L1100 Neckartalstraße

Aufgestellt:	Geprüft:
Stadt Heilbronn Amt für Straßenwesen Cäcilienstraße 49, 74072 Heilbronn Tel. 07131 / 562760	Stadt Heilbronn Amt für Straßenwesen Cäcilienstraße 49, 74072 Heilbronn Tel. 07131 / 562760
Heilbronn, den 05.04.2022	Heilbronn, den 08.04.2022

Geobasisdaten © Landesamt für Geoinformation und Landentwicklung Baden-Württemberg, www.lgl-bw.de, Az.: 2851.9 - 1/19
Geofachdaten © Landesverwaltung Baden-Württemberg

CARD 8.4 / ALKIS_Killer_Test 09-05-2016 / Stempel15.PLT / RP_Stempel / 19.05.16 — Format: 1.350x0.812 = 1.10m²

O:\16006_OU Neckargartach\4_plan\44_gp\Pläne\dwg\01_Lagepläne\Übersichtslageplan_2500.dwg