



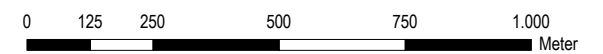




## bnNETZE: Wasserrechtsantrag für das WW Hausen

Zonen, die potenziell eine dauerhafte Versorgung durch das Grundwasser (kapillarer Aufstieg) verlieren

-  Potenzieller Wirkbereich (zusätzliche Absenkung > 0,1 m)
-  Absenkungsisolinien zwischen 0,1 m und 2,25 m
-  Mittlerer Flurabstand < 5 m
-  Verlust von dauerhafter Versorgung durch Grundwasser



**faktorgrün**

79100 Freiburg, Tel. 0761 - 707 647 0  
 78628 Rottweil, Tel. 0741 - 157 05  
 69115 Heidelberg, Tel. 06221 - 985 410  
 70565 Stuttgart, Tel. 0711 - 48 999 48 0

Partnerschaftsgesellschaft mbB  
 Landschaftsarchitekten bdla  
 Beratende Ingenieure

[www.faktorgruen.de](http://www.faktorgruen.de)

Projekt **Wasserrechtsantrag für das Wasserwerk Hausen a.d.M. LBP**

Planbez. **Karte 11: Zonen, die eine dauerhafte Versorgung durch das Grundwasser potenziell verlieren**

Maßstab 1:15.000

Bearbeiter BN

Datum 20.11.2020

Geobasisdaten © Landesamt für Geoinformation und Landentwicklung Baden-Württemberg, [www.lgl-bw.de](http://www.lgl-bw.de)

Grundlage: Daten aus dem Räumlichen Informations- und Planungssystem (RIPS) der Landesanstalt für Umwelt, Messungen und Naturschutz Baden-Württemberg (LUBW)

L:\lvs1166-Hausen, Trinkwasserbrunnen\GIS\Projekte\Karten\LBP\lvs1166\_Karte11\_Beeinträchtigung\_GW\_Versorgung\_Biotope\_201120.mxd