








Legende

-  Brunnen
-  Brunnen, geplant
-  Nitratproblemgebiet

Ausgewiesene Wasserschutzzonen

-  I
-  II
-  III A
-  III B

Datengrundlage übernommen von bnNETZE GmbH
 Geobasisdaten © Landesamt für Geoinformation und Landentwicklung Baden-Württemberg, www.lgl-bw.de

Zum heutigen Antrag auf Erteilung einer wasserrechtlichen Bewilligung gehörend:

Die Antragstellerin : Die Sachbearbeiterin :
BIESKE UND PARTNER
Beratende Ingenieure GmbH

BIESKE UND PARTNER
 Beratende Ingenieure GmbH
 Im Pesch 79-D-53797 Lohmar - Tel.: +49 2246 9212-0 - Fax: +49 2246 9212-99

Auftraggeber: 	bearb. 09.09.2020 Reu.
Benennung: Wasserrechtsantrag WW Hausen	gepr. 
Lageplan Wasserschutzzonen	Maßstab: 1 : 25.000
	Zeichnungs-Nr.: 564/003-008-18-1