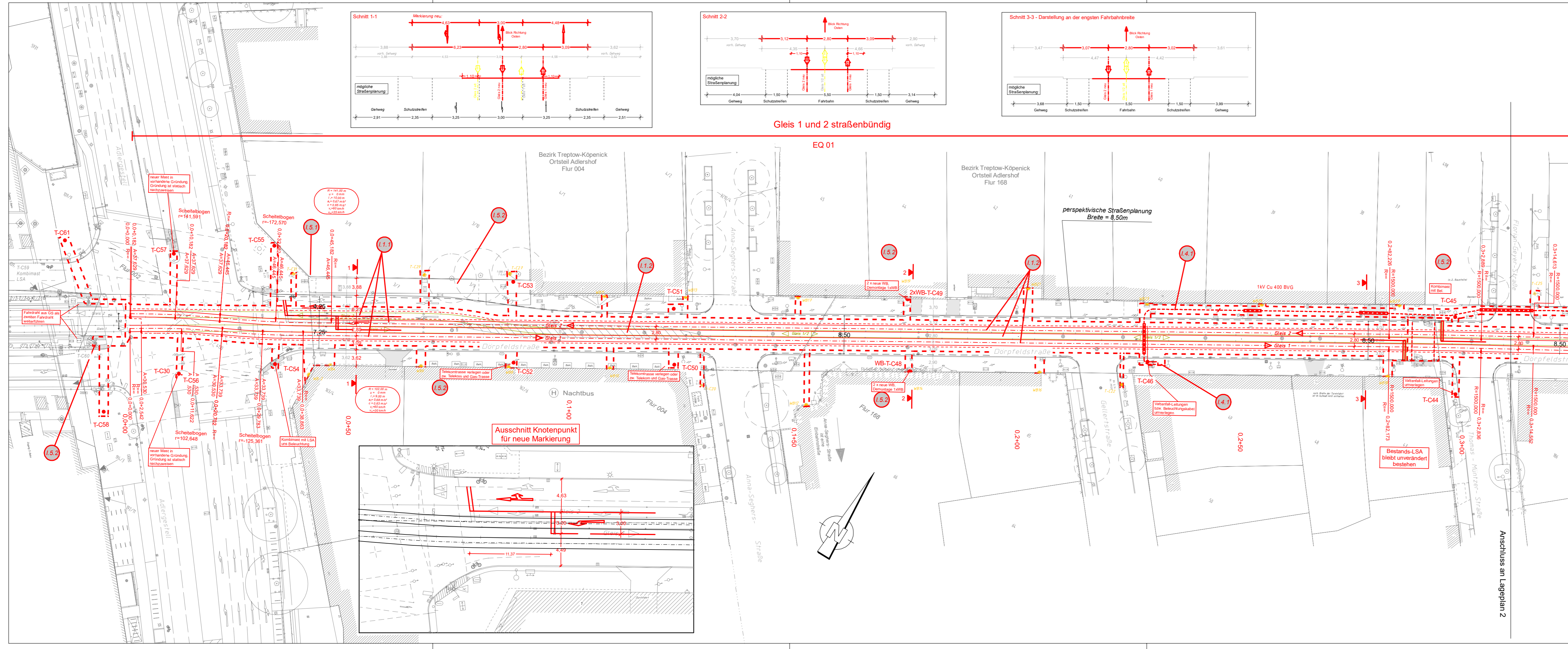


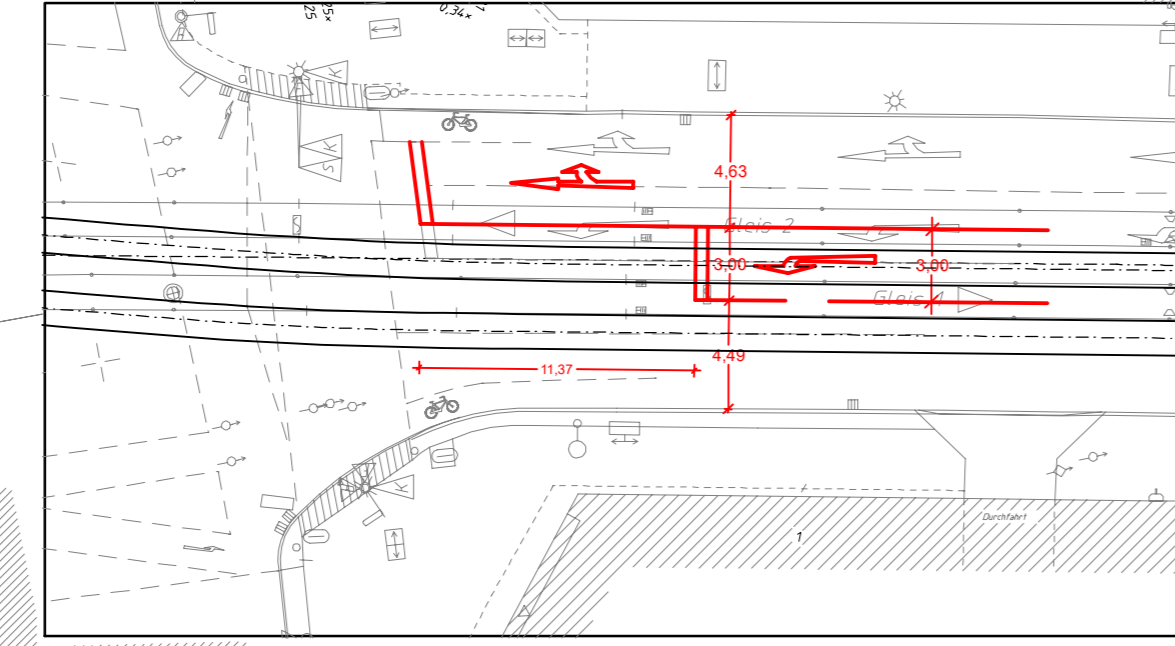
Gleis 1 und 2 straßenbündig

EQ 01

perspektivische Straßenplanung Breite = 8,50m



Ausschnitt Knotenpunkt für neue Markierung



**Legende**

- Bestand
- Neubau
- Rückbau
- tangierende Planung (nachrichtliche Darstellung)
- sonstige Planung (nachrichtliche Darstellung)
- Planfeststellungsgrenze
- Gemarkungsgrenze
- Flurgrenzen
- Flurstücksgrenzen

**Oberleitungsmaste**  
 Oberleitungsmaste nicht planfeststellungsrelevant  
 Hauswandabspannungen  
 Lichtsignalanlagen  
 Beleuchtungsmaste  
 Rückbau Haltestellenschild (Aufhebung des Haltestellenstandortes)  
 geplante Markierung  
 geplante Bahnstromtrasse

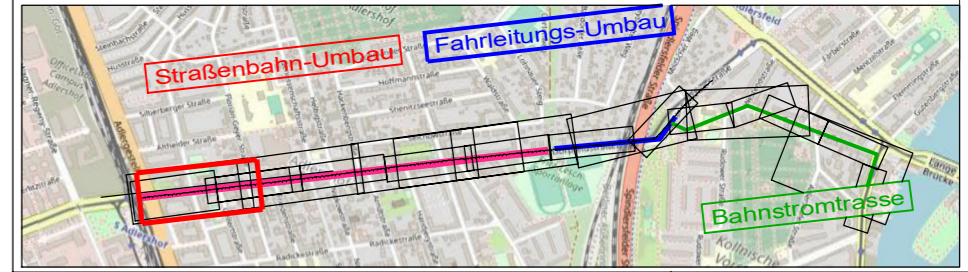
**Bauwerksnummer**

Festgestellt:

Zust.	Datum	Bearbeiter	Änderung	Geprüft	Datum

Ortsbezeichnung Bln.-Treptow-Köpenick

Bauteil Straßenbahnstreckenerneuerung - Dörfeldstraße - von Adlergestell bis Wassermannstraße



Lage: Soldner 88 Höhe NHN; Januar 2019

Lageplan 01

Nachweis der Profilvertheit: Datum Name Deckblatt vorhanden: Geprüft: BI-IOS 22

Freigegeben: BI-IOS 2

Einverstanden:

Bearbeitet: Juni 2022 Sonnenberg  
 Gezeichnet: Juni 2022 Sonnenberg

**Schübler-Plan**  
 Ingenieurgesellschaft mbH  
 Greifswalder Straße 80 A  
 10405 Berlin  
 Tel. 030/42106-0  
 Fax 030/42106-301

Leistungsphase HOAI 1 2 3 4 5

**Planfeststellung**

Vorläufige Zeichnungsnummer: 01 / 07  
 Maßstab: 1:500 596,1 08,1 010,0 00

Betriebsleiter: BERLINER VERKEHRSBETRIEBE (BVG) Bereich Infrastruktur Bautechnische Anlagen Straßenbahn

**BVG**

17.05.24\_Team\_Dörfeldstraße\_Waldstr/hsr/Lageplan\_1.500.PLT/17.05.24