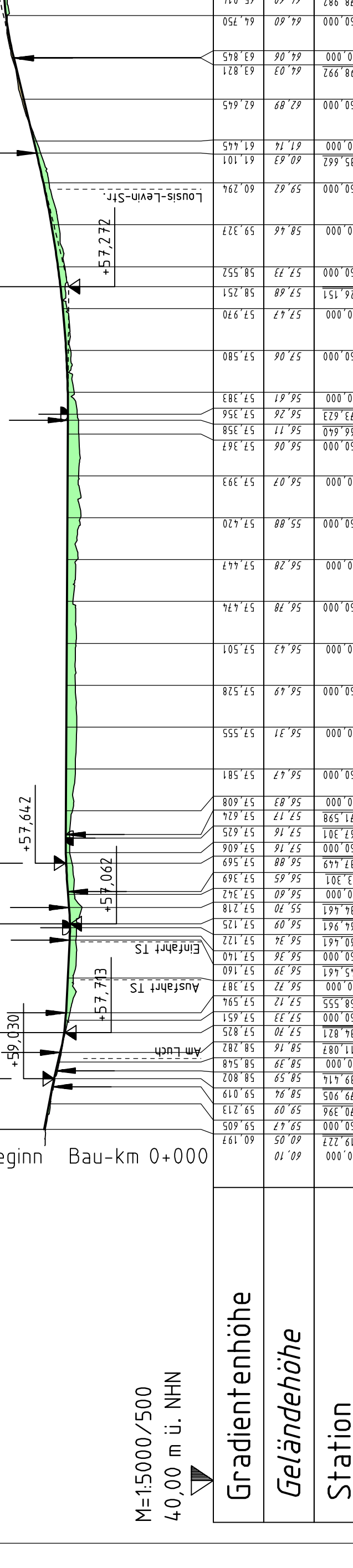
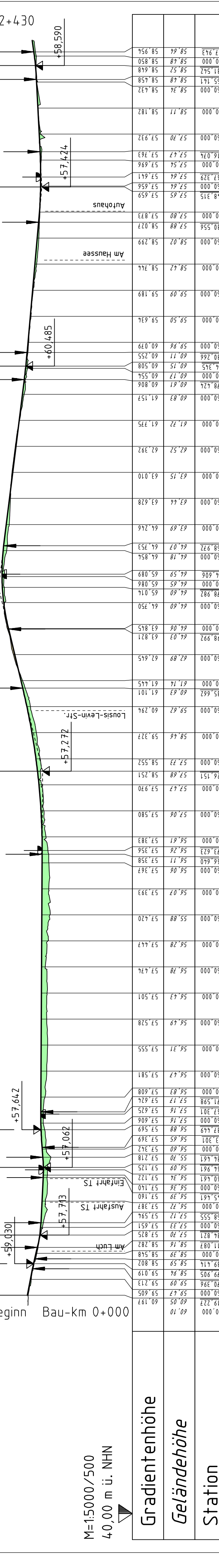


Station	Gradientenhöhe	Geländehöhe	Station
0+000	60,10	60,197	0+000
0+100	58,67	58,605	0+100
0+200	57,20	57,219	0+200
0+300	56,47	56,581	0+300
0+400	56,31	56,605	0+400
0+500	56,49	56,528	0+500
0+600	56,47	56,501	0+600
0+700	56,28	56,447	0+700
0+800	56,07	56,420	0+800
0+900	57,06	57,580	0+900
1+000	57,67	57,970	1+000
1+100	58,46	59,377	1+100
1+200	61,14	61,101	1+200
1+300	62,89	62,645	1+300
1+400	64,80	64,750	1+400
1+500	66,69	66,266	1+500
1+600	69,44	69,010	1+600
1+700	71,32	71,375	1+700
1+800	78,42	80,806	1+800
1+900	80,83	83,157	1+900
2+000	88,02	90,299	2+000
2+100	90,00	92,873	2+100
2+200	92,70	95,659	2+200
2+300	95,11	98,182	2+300
2+400	98,34	101,432	2+400



Station	0+000	0+100	0+200	0+300	0+400	0+500	0+600	0+700	0+800	0+900	1+000	1+100	1+200	1+300	1+400	1+500	1+600	1+700	1+800	1+900	2+000	2+100	2+200	2+300	2+400	
Hin	0+028,178	0+082,989	0+109,672	0+143,006	0+167,544	0+184,211	0+184,211	0+184,211	0+184,211	0+184,211	0+184,211	0+184,211	0+184,211	0+184,211	0+184,211	0+184,211	0+184,211	0+184,211	0+184,211	0+184,211	0+184,211	0+184,211	0+184,211	0+184,211	0+184,211	0+184,211
Rück	0+028,178	0+082,989	0+109,672	0+143,006	0+167,544	0+184,211	0+184,211	0+184,211	0+184,211	0+184,211	0+184,211	0+184,211	0+184,211	0+184,211	0+184,211	0+184,211	0+184,211	0+184,211	0+184,211	0+184,211	0+184,211	0+184,211	0+184,211	0+184,211	0+184,211	0+184,211

Krümmungsband 1/R
 erforderlich vorhanden
 Richtung Hönöw (hin)
 Richtung Berlin (rück)


Haltesichtweiten
 200
175
150
125
100
75
50
25
0+000

M=1:5000/500
 40,00 m ü. NHN

Bauende Bau-km 2+430
 Bau-Km: 0-000 bis 2+430
 nächster Ort: Hönöw
 Maßstab: 1:5000/500

Landesbetrieb Straßenwesen
 Niederlassung Ost
 Senatsverwaltung für Stadtentwicklung
 (Abteilung X - Tiefbau - Referat X PS E)

Senatsverwaltung für Stadtentwicklung
 (Abteilung X - Tiefbau - Referat X PS E)

be  **Berlin**

Unterlage Nr.: 4
 Blatt-Nr.:
 Maßstab: 1:5000/500
 Format:

Planfeststellung
 KREBS UND KIEFER
 Ingenieurbüro für Verkehrsplanung
 10969 Berlin

bearbeitet: 11/2011
 geprüft: 11/2011
 aufgestellt: 12.12.2011
 Name: *W.K.*
 Datum: 11/2011
 Name: *G.H.S.*
 Datum: 12.12.2011
 Name: *Reich*
 Datum: 12.12.2011
 Name: *Storck*
 Datum: 12.12.2011

Antragsteller:
 Landesbetrieb Straßenwesen - N. Ost
 Frankfurt/Oder, den 15.12.2011

Senatsverwaltung für Stadtentwicklung X
 Berlin, den 15.12.2011

Festgestellt gemäß Beschluss vom heutigen Tage
 bis
 in der Stadt/Gemeinde/Amt
 Zeit und Ort der Auslegung sind ortsüblich bekannt gemacht worden.
 Stadt/Gemeinde/Amt
 Im Auftrag

Potsdam, den
 Ministerium für Infrastruktur und Landwirtschaft des Landes Brandenburg

(Dienststempel)
 (Dienststempel)
 (Dienststempel)

Der Plan hat vom
 öffentlich ausliegen.
 Anhörsbehörde:
 Senatsverwaltung für Stadtentwicklung GR
 Berlin, den
 bis
 Senatsverwaltung für Stadtentwicklung
 VII E
 Berlin, den

Planfeststellungsbehörde:
 Senatsverwaltung für Stadtentwicklung
 VII E
 Berlin, den

0 +000 - 2+430
 Übersichts Höhenplan

KREBS UND KIEFER
 Ingenieurbüro für Verkehrsplanung
 10969 Berlin
 Projektleiter: U04
 Projektdat.: 20066152
 Benutzer: Kolb
 Plattendat.: 02.01.12
 Plattendat.: 4_knoehen_PLT

© 2007