



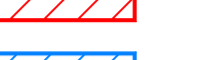



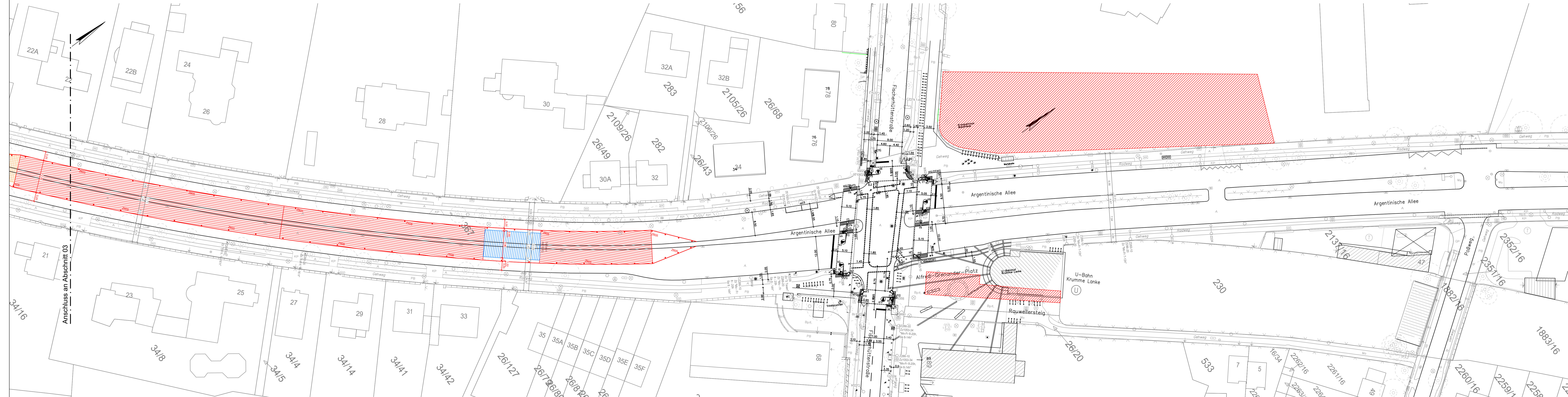


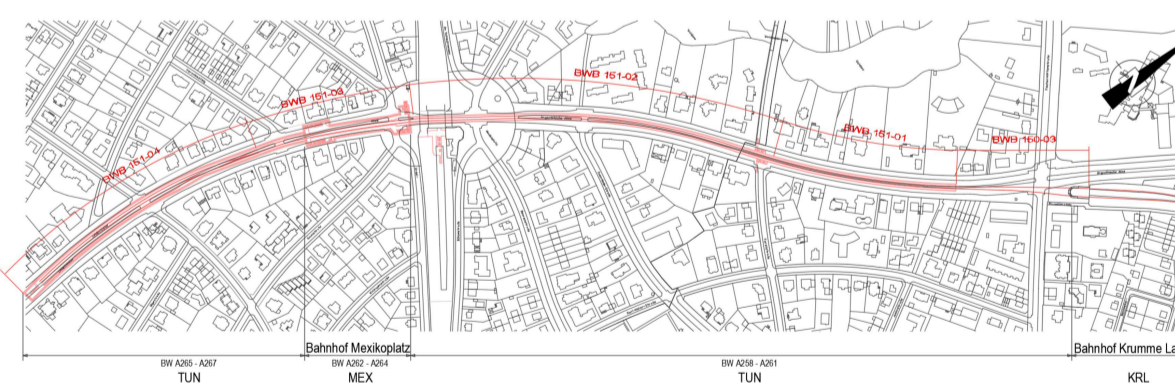


Die vorliegende Unterlage stellt keinen anordnungsfähigen Verkehrszeichenplan dar und dient lediglich als Grundlage für die Genehmigungsplanung.
 Vorhandene Wegweiser für gesperrte Fahrrichtungen sind außer Kraft zu setzen.
 Vorhandene Festbeschilderung, die der Bau- und Arbeitsstellenbeschilderung widerspricht, ist außer Kraft zu setzen.
 Anliegerzufahrten sowie Lieferverkehr sind zu gewährleisten.

- Legende**
-  Bestandsbeschilderung und -markierung
 -  provisorische Beschilderung und Markierung
 -  außer Kraft zu setzende Beschilderung / Markierung
 -  provisorische Befestigung
 -  erforderliche BE-Fläche inkl. Verkehrssicherung / Bauzaun
 -  erforderliche Arbeitsfläche / Baugrube
 -  Oberflächenwiederherstellung
 -  prov. Verkehrsführung (Oberfläche geschlossen - Deckelbauweise)



Index		Änderung		Datum		Name	
Freigabe-/ Sichtvermerke Fachbereiche BVG / Fachgutachter							
Übereinstimmung mit der Fachplanung / Normen / Vorschriften geprüft							
Datum	BVG BI-UJ 24	Datum	BVG BI-EA43	Datum	BVG BI-GT31	Datum	BVG VI-VF24
Datum	BVG BI-UJ 25	Datum	BVG BI-EA45	Datum	BVG BI-GT41	Datum	BVG VI-VF11
Datum	BVG BI-EA1	Datum	BVG BI-EA53	Datum	BVG BI-GT51	Datum	BVG BI-KB22
Datum	BVG BI-EA2	Datum	BVG BI-EA63	Datum	BVG VI-AV21		
Datum	BVG BI-EA42	Datum	BVG BI-UJ12	Datum	BVG VI-VF23		
Zeichnungsnummer		U3_-TUN-00-03-VFP-500-030-F-00					
Betriebsleiter		Technische Aufsichtsbehörde		Prüfingenieur			
Datum		Datum		Datum			
Freigabevermerke							
Übereinstimmung mit der Ausführungsplanung geprüft		Gleichstellung der Prüfeintragen geprüft		Vertragliche Übereinstimmung geprüft		Zur Ausführung freigegeben	
Datum	Planer	Datum	Planer	Datum	Datum	Datum	Projektleitung
Bauherr		 				Die Übereinstimmung der Zeichnung mit der Ausführung wird bestätigt	
						Für den AG	
						Für den AN	
QR-Code		Für die Richtigkeit der Planungsunterlagen verantwortlich:		bearbeitet		12.07.24 jus	
				gezeichnet		12.07.24 dr	
				geprüft		12.07.24 Datum Unterschrift	
Lageskizze							
Dateiname		Projektstatus					
_U3_VZP_Mexkloplatz		Genehmigungsplanung					
Maßstab		1:500		Projekt / Teilprojekt			
Blattgröße		390 x 1350		U3 Verlängerung			
Projekt-Nr.		A27922		Plantitel			
				Bauzeitliches Verkehrskonzept			
				Bauphase 06			
				Abschnitt 04			
Bauwerksbuch		Bauwerksnummer		Bahnhof		Linie U3	
Zeichnungsnummer		U3_-TUN-00-03-VFP-500-030-F-00					