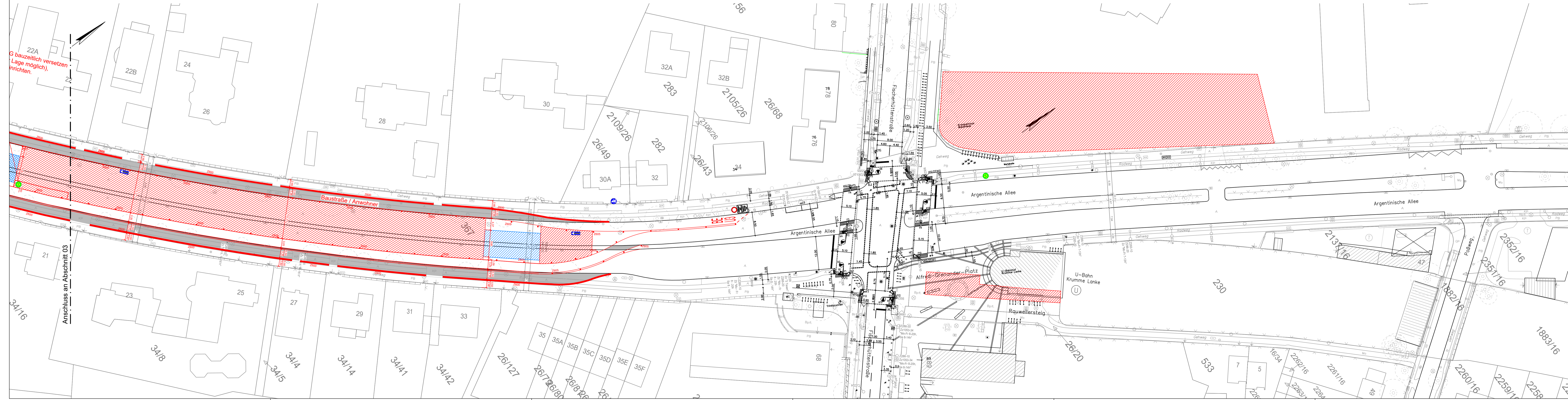

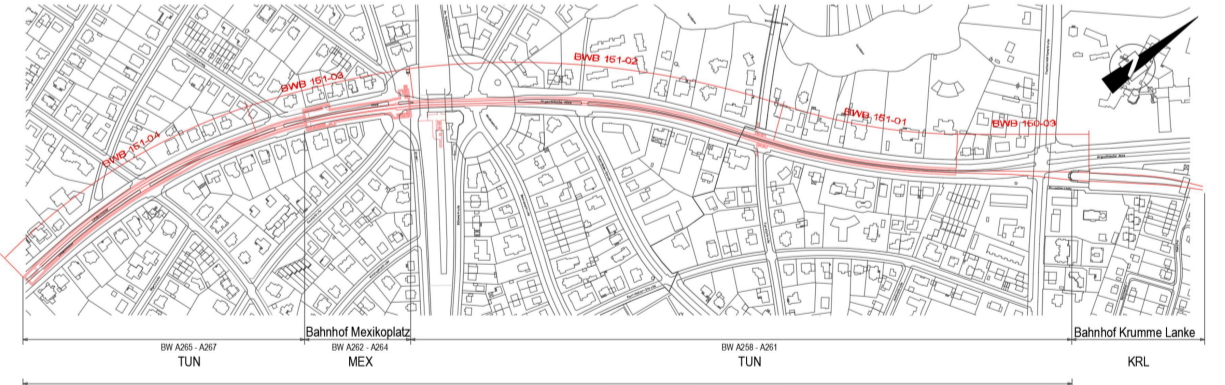


Die vorliegende Unterlage stellt keinen anordnungsfähigen Verkehrszeichenplan dar und dient lediglich als Grundlage für die Genehmigungsplanung.
Vorhandene Wegweiser für gesperrte Fahrrichtungen sind außer Kraft zu setzen.
Vorhandene Festbeschilderung, die der Bau- und Arbeitsstellenbeschilderung widerspricht, ist außer Kraft zu setzen.
Anliegerzufahrten sowie Lieferverkehr sind zu gewährleisten.

Legende

- Z306/ — Bestandsbeschilderung und -markierung
- ▲ / — provisorische Beschilderung und Markierung
- × außer Kraft zu setzende Beschilderung / Markierung
- provisorische Befestigung
- ▨ erforderliche BE-Fläche inkl. Verkehrssicherung / Bauzaun
- ▧ erforderliche Arbeitsfläche / Baugrube
- ▩ Oberflächenwiederherstellung
- ▨ prov. Verkehrsführung (Oberfläche geschlossen - Deckelbauweise)



Index	Änderung	Datum	Name
Freigabe-/ Sichtvermerke Fachbereiche BVG / Fachgutachter			
Übereinstimmung mit der Fachplanung / Normen / Vorschriften geprüft			
Datum	BVG BI-UJ 24	Datum	BVG BI-EA43
Datum	BVG BI-UJ 25	Datum	BVG BI-EA45
Datum	BVG BI-EA1	Datum	BVG BI-EA53
Datum	BVG BI-EA2	Datum	BVG BI-EA63
Datum	BVG BI-EA42	Datum	BVG BI-UJ12
Projekt: _____ Teilprojekt: _____ Ebene: _____ Planart: _____ Projektstatus: _____ Kostengruppe: _____ Mz.Nr.: _____ Planstatus: _____ Index: U3_-TUN-00-03-VFP-500-026-F-00			
Betriebsleiter	Technische Aufsichtsbehörde		Prüfingenieur
Datum	Datum	Datum	Datum
Freigabevermerke			
Übereinstimmung mit der Ausführungsplanung geprüft		Gleichstellung der Prüfeintragen geprüft	Vertragliche Übereinstimmung geprüft
Datum	Planer	Datum	Planer
Datum	Datum	Datum	Datum
Bauherr: BVG Berliner Verkehrsbetriebe BVG PROJEKT			Die Übereinstimmung der Zeichnung mit der Ausführung wird bestätigt Für den AG Für den AN
QR-Code	Für die Richtigkeit der Planungsunterlagen verantwortlich:		bearbeitet 12.07.24 jus gezeichnet 12.07.24 dr geprüft 12.07.24 Datum Unterschrift
 Schüler-Plan ISP WTM Engineers ZPP Ingenieure			
			
Dateiname	Projektstatus	Genehmigungsplanung	
_U3_VZP_Mexkoplatz	Projekt / Teilprojekt	U3 Verlängerung	
Maßstab 1:500	Plantitel	Bauzeitliches Verkehrskonzept	
Blattgröße 390 x 1350	Bauphase 05		
Projekt-Nr. A27922	Abschnitt 04		
Bauwerksbuch	Bauwerksnummer	Bahnhof	Linie U3
Zeichnungsnummer U3_-TUN-00-03-VFP-500-026-F-00			