

Bestand

Planungsrelevante Tierarten

- Brutvögel**
- Brutnachweis (Reviermittelpunkt)
 - Brutverdacht
 - Nahrungsgast
 - Durchzügler
 - H Horst
- | | | |
|-----|---------------------|---------------------------------|
| A | Amsel | <i>Turdus merula</i> |
| Ba | Bachstelze | <i>Motacilla alba</i> |
| Bm | Blaumaise | <i>Parus caeruleus</i> |
| Br | Blässhuhn | <i>Fulica atra</i> |
| B | Buchfink | <i>Fringilla coelebs</i> |
| Bs | Buntspecht | <i>Dendrocopos major</i> |
| Ei | Eichelhäher | <i>Garrulus glandarius</i> |
| E | Elster | <i>Pica pica</i> |
| Gb | Gartenbaumläufer | <i>Certhia brachydactyla</i> |
| Gr | Gartenrotschwanz | <i>Phoenicurus phoenicurus</i> |
| Hr | Hausrotschwanz | <i>Phoenicurus ochruros</i> |
| H | Haussperling | <i>Passer domesticus</i> |
| Kl | Kleiber | <i>Sitta europaea</i> |
| K | Kohlmeise | <i>Parus major</i> |
| Ms | Mauersegler | <i>Apus apus</i> |
| Mg | Mönchsgrasmücke | <i>Sylvia atricapilla</i> |
| N | Nachtigall | <i>Luscinia megarhynchos</i> |
| Nk | Nebelkrähe | <i>Corvus corax</i> |
| Rs | Rauchschwalbe | <i>Hirundo rustica</i> |
| Rt | Ringeltaube | <i>Columba palumbus</i> |
| Rd | Rotdrossel | <i>Turdus iliacus</i> |
| R | Rotkehlchen | <i>Erithacus rubecula</i> |
| Sm | Schwanzmeise | <i>Aegithalos caudatus</i> |
| Sd | Singdrossel | <i>Turdus philomelos</i> |
| Sg | Sommersgoldhähnchen | <i>Regulus ignicapillus</i> |
| Sp | Sperber | <i>Accipiter nisus</i> |
| S | Star | <i>Sturnus vulgaris</i> |
| Sit | Straßentaube | <i>Columbia livia f. urbana</i> |
| Zi | Zilpzalp | <i>Phylloscopus collybita</i> |

Baumbestand mit faunistischem Potential

- 387 Höhlenbaum mit Nummer
- Eigene Nummerierung gemäß Vermessung und Kartierung. (Zur Zuordnung zu den Baumnummern gemäß Baumkataster vgl. Anlage 3)

| Baum-Nr. | Baum-Nr. (Kataster/GIS) | Baumart | Straße | Hausnummer | Größe | Kompensation / Baumschutz |
|----------|-------------------------|----------------------------|-------------|------------|-------|---------------------------|
| 7 | L0217 | Fagus sylvatica 'Purpurea' | Mexikoplatz | LM 088 | 240 | nein |

Ausschnitt Anlage 3

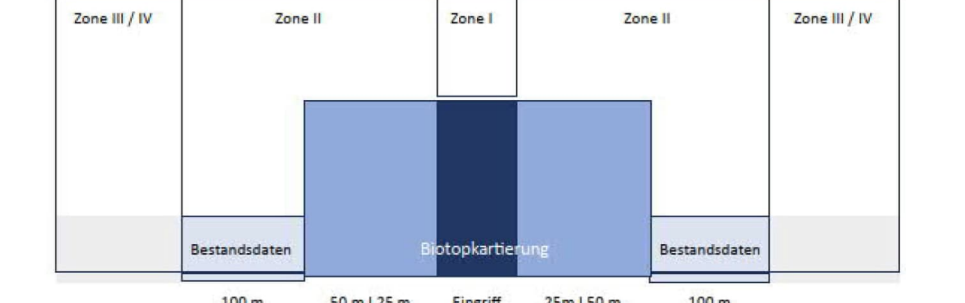
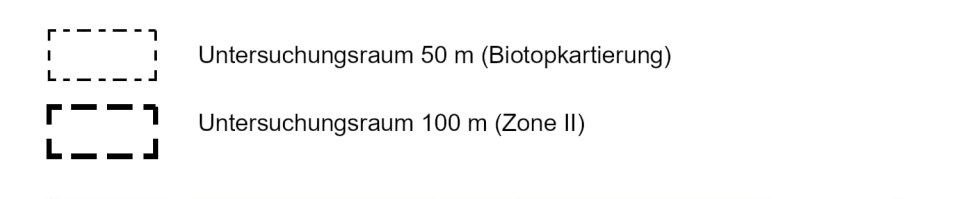
Faunistisches Potential

- FI Fledermäuse (baumhöhlenbewohnende Arten)
- FI G Fledermäuse (Gebäudebewohnende Arten)
- BV Brutvögel (Höhlenbrüter)
- Er Eremit Potenzialbaum

Schutzgebiete und Schutzobjekte nach Naturschutzrecht

- LSG Landschaftsschutzgebiet
- ND Naturdenkmal

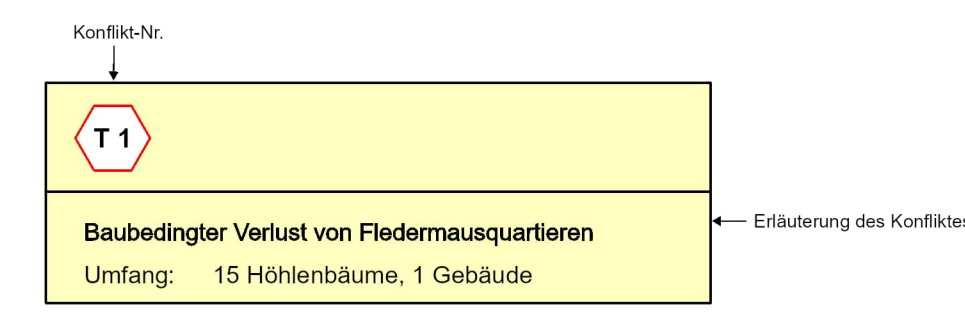
Untersuchungsraum



Konflikte

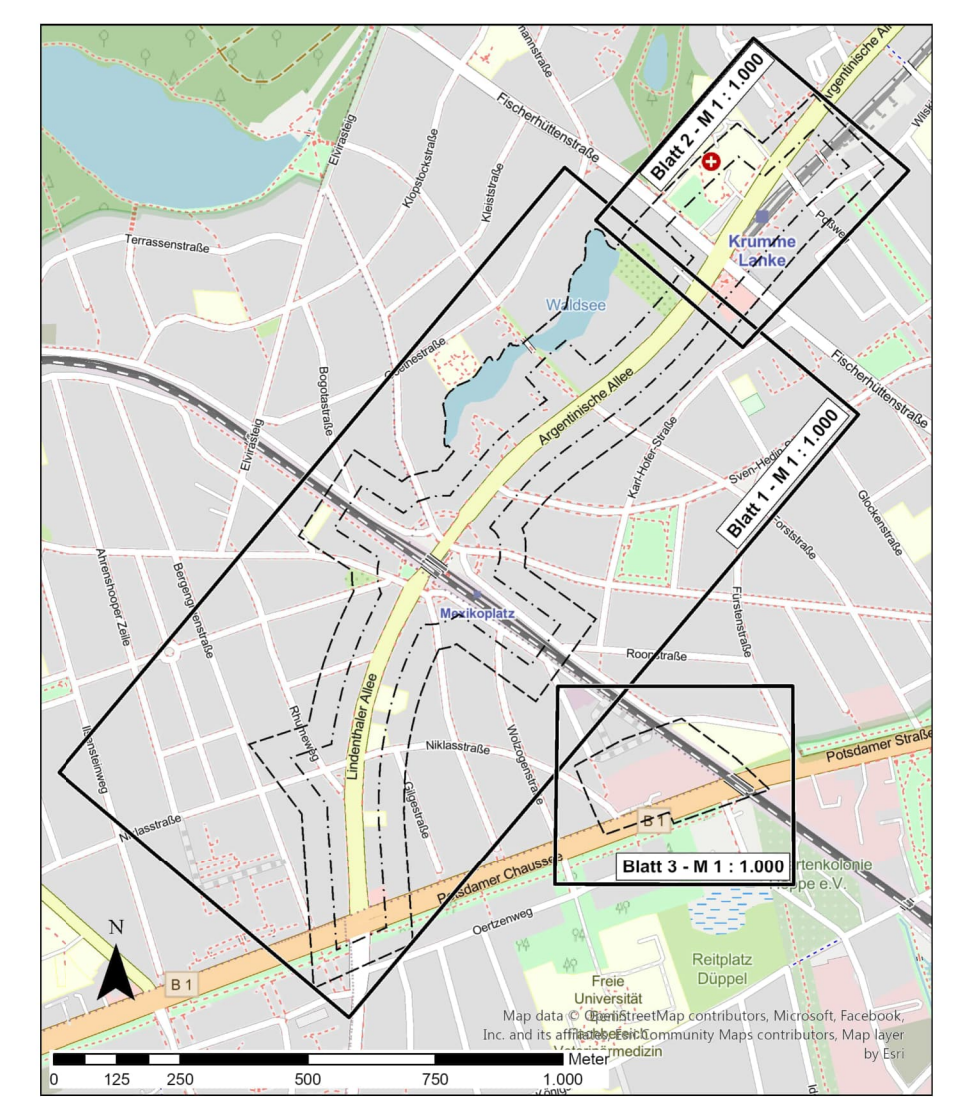
- Baumfällung Höhlenbaum

Konfliktbezeichnung



Eingriffsbereiche

- Oberirdische Bauten, Versiegelung
- Bauwerksgrenze
- Eingriffszone (bauzeitliche Verkehrsführung, Baustelleneinrichtungsfläche) = Planfeststellungsgrenze
- Abriss Gebäude



| Index | Änderung | Datum | Name |
|---|--|---|-----------------|
| Freigabe-/ Sichtvermerke Fachbereiche BVG / Fachgutachter | | | |
| Übereinstimmung mit der Fachplanung / Normen / Vorschriften geprüft | | | |
| Datum | BVG BI-UJ 24 | Datum | BVG BI-EA43 |
| Datum | BVG BI-UJ 25 | Datum | BVG BI-EA46 |
| Datum | BVG BI-EA1 | Datum | BVG BI-EA53 |
| Datum | BVG BI-EA2 | Datum | BVG BI-EA63 |
| Datum | BVG BI-EA42 | Datum | BVG BI-UJ2 |
| Datum | BVG BI-EA2 | Datum | BVG VI-AV2 |
| Datum | BVG BI-EA42 | Datum | BVG VI-VF2 |
| Zeichnungsnummer U3 -MEX-00-03-NAT-300-008-F-00 | | | |
| Betriebsleiter | Planfeststellungsbehörde | Vorhabenträger | |
| Datum | Datum | Datum | |
| Freigabevermerke | | | |
| Übereinstimmung mit der Ausführungsplanung geprüft | | Zur Ausführung freigegeben | |
| Datum | Planner | Datum | Projektleitung |
| Bauherr | BVG Berliner Verkehrsbetriebe | Die Übereinstimmung der Zeichnung mit der Ausführung wird bestätigt | |
| Für den AG | | Für den AN | |
| QR-Code | Für die Richtigkeit der Planungsunterlagen verantwortlich: | | |
| | U3 MEX | bearbeitet | 15.07.2024 KF |
| | Schüler-Plan ISP WTM Engineers ZPP Ingenieure | gezeichnet | 15.07.2024 MS |
| | | geprüft | 15.07.2024 HK |
| | | Datum | Unterschrift |
| Lageskizze | | | |
| | | | |
| Dateiname | Projektstatus Genehmigungsplanung | | |
| U3 -MEX-00-03-NAT-300-008-F-00 | Projekt / Teilprojekt U3 Verlängerung | | |
| Maßstab 1 : 1.000 | Plantitel Unterlage 09.02.05 | | |
| Blattgröße 1060 x 395 | Bestands- und Konfliktplan Fauna Blatt 2 | | |
| Projekt-Nr. A27922 | | | |
| Bauwerksbuch | Bauwerksnummer | Bahnhof | Linie U3 |
| Zeichnungsnummer U3 -MEX-00-03-NAT-300-008-F-00 | | | |