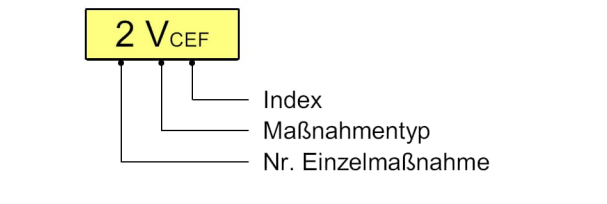


LEGENDE

Maßnahmen

- Baumpflanzung (orientiert an Baumstandorten des Ist-Zustands und Ergänzungen in verbleibenden Zwischenräumen)
- Einzelbaumschutz

Maßnahmenkennung



Erläuterung Maßnahmentyp

- V Vermeidungsmaßnahme
- S Schutzmaßnahme
- A Ausgleichsmaßnahme
- E Ersatzmaßnahme
- G Gestaltungsmaßnahme

Erläuterung Index

- CEF Artenschutzrechtliche Maßnahme zur Erhaltung der ökologischen Funktion der Fortpflanzungs- und Ruhestätten (continuous ecological function)
- FFH Schadensbegrenzungsmaßnahme FFH-VP

Maßnahmennummer und Beschreibung

Vermeidungsmaßnahmen

- Bauzeitenmanagement
- Einzelbaumschutz
- Vermeidung bauzeitlicher Beeinträchtigungen von Boden und Grundwasser
- Umweltbaubegleitung

Ausgleichsmaßnahmen

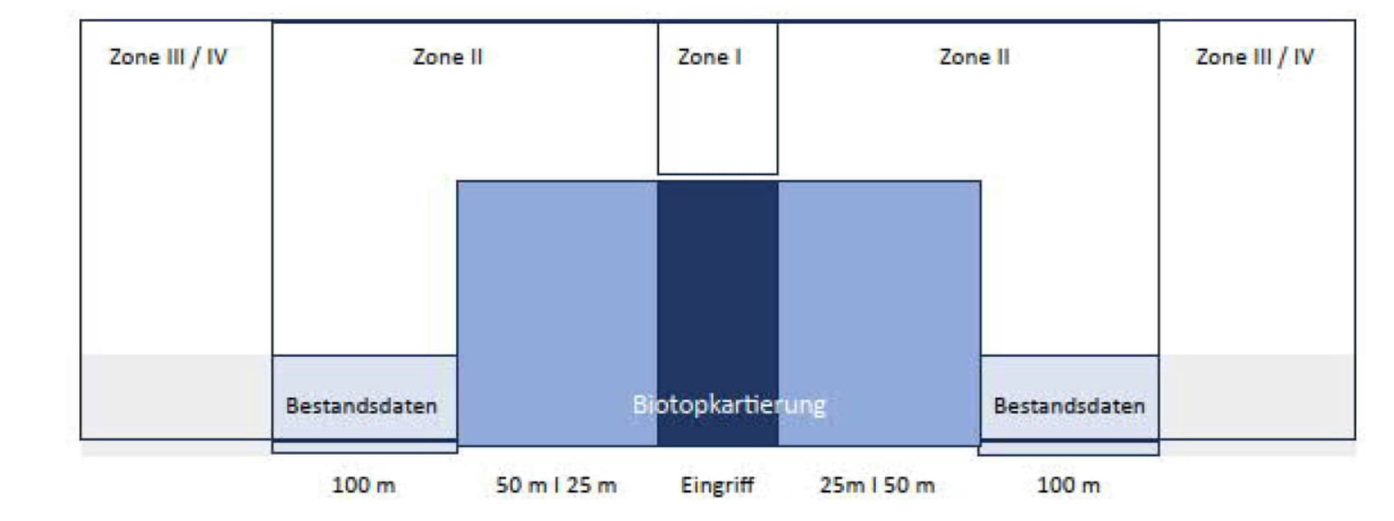
- Wiederherstellung und Rekultivierung bauzeitlich beanspruchter Flächen
- Pflanzung von Allee- und Straßenbäumen entlang von Argentinischer Allee und Lindenthaler Allee

Eingriffsbereiche

- oberirdische Bauten, Versiegelung
- Bauwerksgrenze
- Planfeststellungsgrenze
- Abriss Gebäude

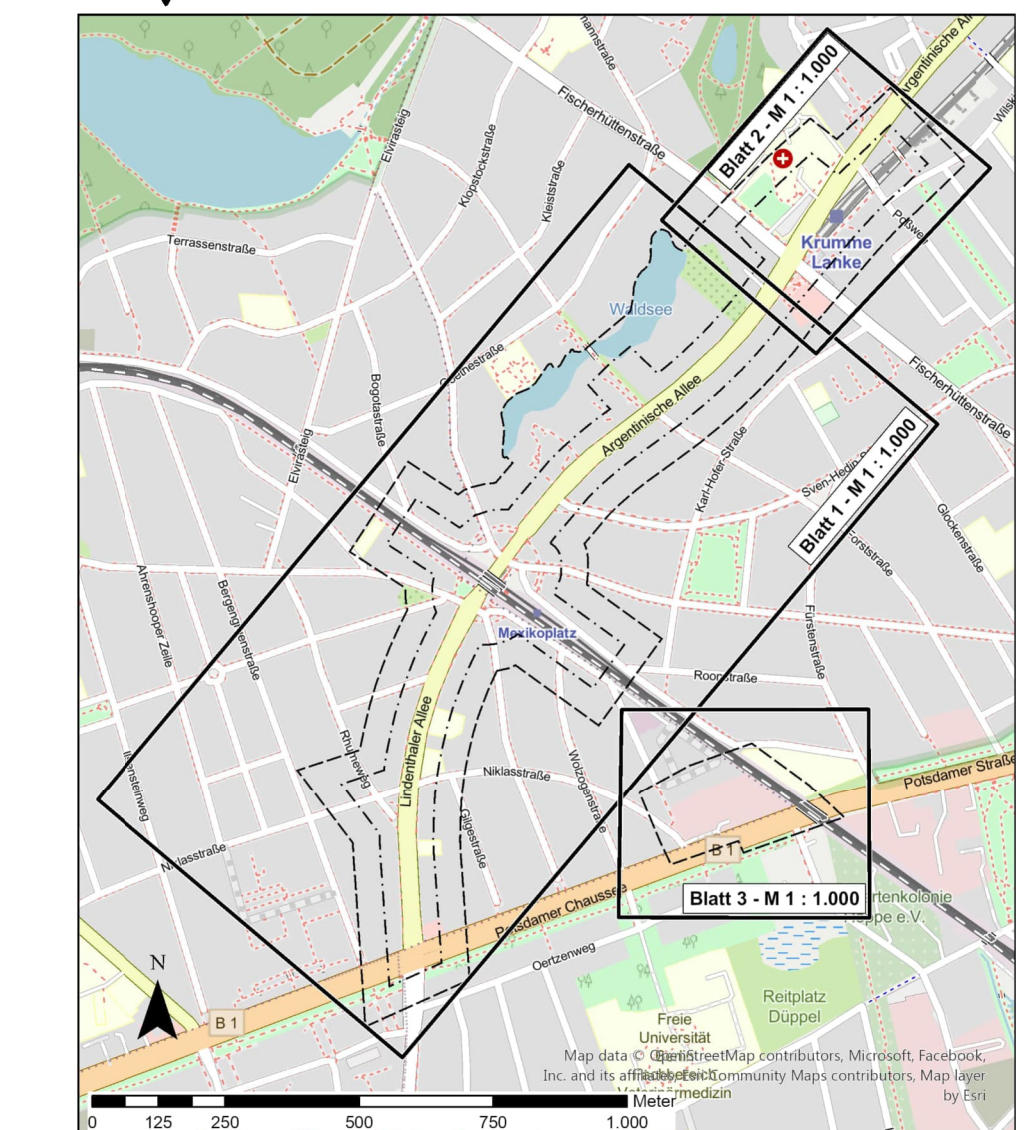
Untersuchungsraum

- Untersuchungsraum 50 m (Biotopkartierung)
- Untersuchungsraum 100 m (Zone II)



Biotoptypen

- Standgewässer
 - SGEV 021033 eutrophe bis polytrophe (nährstoffreiche) Seen, meist nur mit Schwimmblattvegetation, im Sommer mäßige bis geringe Sichttiefe, Ufer stark beeinträchtigt, überwiegend verbaut
 - FR SN 021033 Röhricht- u. Unterwasser-Vegetation
 - 02200 Schwimmblatt- u. Unterwasser-Vegetation
 - Anthropogene Rohbodenstandorte und Ruderalfluren
 - RSBK 03243X2 hochwüchsige, stark nitrophile und ausdauernde ruderale Staudenfluren, verarmte Ausprägung
 - Grünland, Staudenfluren und Rasengesellschaften
 - GMRA 051132 ruderaler Wiesen, artenarme Ausprägung
 - GZAG 051622 artenarmer Zierrasen/Scherrasen; mit locker stehenden Bäumen
 - Grün- und Freiflächen
 - PPFK 101011 Grünanlagen unter 2 ha oder Stadtplätze mit einem Versiegelungsanteil < 50%
 - PPFM 101012 Parkanlage von 2 bis 50 ha Größe (Stadtparke, Parkanlagen, öffentliche Gemeinbedarfsanlagen)
 - Gebüsche, Baumreihen und Baumgruppen
 - BEGHM 0715312 Einschnittige oder kleine Baumgruppen, heimische Baumarten, überwiegend mittleres Alter (> 10 Jahre)
 - BLMN 071022 Laubgebüsche frischer Standorte, überwiegend nicht heimische Arten
 - BMHA 07311 mehrschichtige Gehölzbestände aus überwiegend heimischen Arten, alt
- Bebaute Gebiete, Verkehrsanlagen und Sonderflächen**
- OSR 12260 Einzel- und Reihenhausbebauung
 - OSVP 12271 alte Villenbebauung mit parkartiger Gartenanlage
 - OSZ 12240 Zeilenbebauung
 - OGA 021033 Gemeinbedarfsflächen (Kindergärten, Schulen, Krankenhäuser etc.)
 - OGAG 021033 Gemeinbedarfsflächen mit hohem Grünflächenanteil
 - OVP 12640 Parkplätze
 - OVPVO 126432 Parkplätze, versiegelt, ohne Baumbestand
 - OVPVB 126431 Parkplätze, versiegelt, mit Baumbestand
 - OVSB 12612 Straßen mit Asphalt- oder Betondecken
 - OVQO 12622 überwiegend versiegelte Stadtplätze und Promenaden
 - OVSBMB 1261211 Straßen mit Asphalt- oder Betondecken, mit bewachsenem Mittelstreifen, mit regelmäßigem Baumbestand
 - OVSBMO 1261212 Straßen mit Asphalt- oder Betondecken, mit bewachsenem Mittelstreifen, ohne regelmäßigen Baumbestand
 - OVWT 12653 teilversiegelter Weg (inkl. Pflaster)
 - OVGA 12661 Gleisanlagen außerhalb der Bahnhöfe
 - OVGAS 126612 Gleisanlagen außerhalb der Bahnhöfe, überwiegend mit Schotterunterbau
 - OVGBP 12662 Bahnhofsanlagen, Personenbahnhöfe
 - OGG 12310 Industrie-, Gewerbe-, Handels- und Dienstleistungsflächen (in Betrieb)
- Baumbestand
 - Geschützter Biotop nach § 29 und § 30 BNatSchG i.V.m. § 28 NatSchGBin



Index	Änderung	Datum	Name
Freigabe-/ Sichtvermerke Fachbereiche BVG / Fachgutachter			
Übereinstimmung mit der Fachplanung / Normen / Vorschriften geprüft			
Datum	BVG BI-U 24	Datum	BVG BI-EA 3
Datum	BVG BI-U 25	Datum	BVG BI-EA 6
Datum	BVG BI-EA 1	Datum	BVG BI-EA 5
Datum	BVG BI-EA 2	Datum	BVG BI-EA 3
Datum	BVG BI-EA 4	Datum	BVG BI-U 12
Zeichnungsnummer U3 -MEX-00-03-NAT-300-002-F-00			
Betriebsleiter	Planfeststellungsbehörde	Vorhabenträger	
Datum	Datum	Datum	
Freigabevermerke	Übereinstimmung mit der Ausführungsplanung geprüft	Gleichstellung der Prüfertragungen geprüft	Vertragliche Übereinstimmung geprüft
Datum	Planer	Datum	Planer
Datum	Datum	Datum	Datum
Bauherr	Berliner Verkehrsbetriebe		Die Übereinstimmung der Zeichnung mit der Ausführung wird bestätigt
QR-Code	Für die Richtigkeit der Planungsunterlagen verantwortlich:		Für den AG
	Schüler-Plan I ISP WTM Engineers ZPP Ingenieure		Für den AN
Lageskizze			
Dateiname	Projektstatus	Genehmigungsplanung	
U3 -MEX-00-03-NAT-300-002-F-00	Projekt / Teilprojekt	U3 Verlängerung	
Maßstab 1 : 1.000	Plantitel	Unterlage 06.02 Landschaftspflegerische Maßnahmen Blatt 2	
Blattgröße 1060 x 395	Projekt-Nr.	A27922	
Bauwerksbuch	Bauwerksnummer	Bahnhof	Linie U3
Zeichnungsnummer U3 -MEX-00-03-NAT-300-002-F-00			