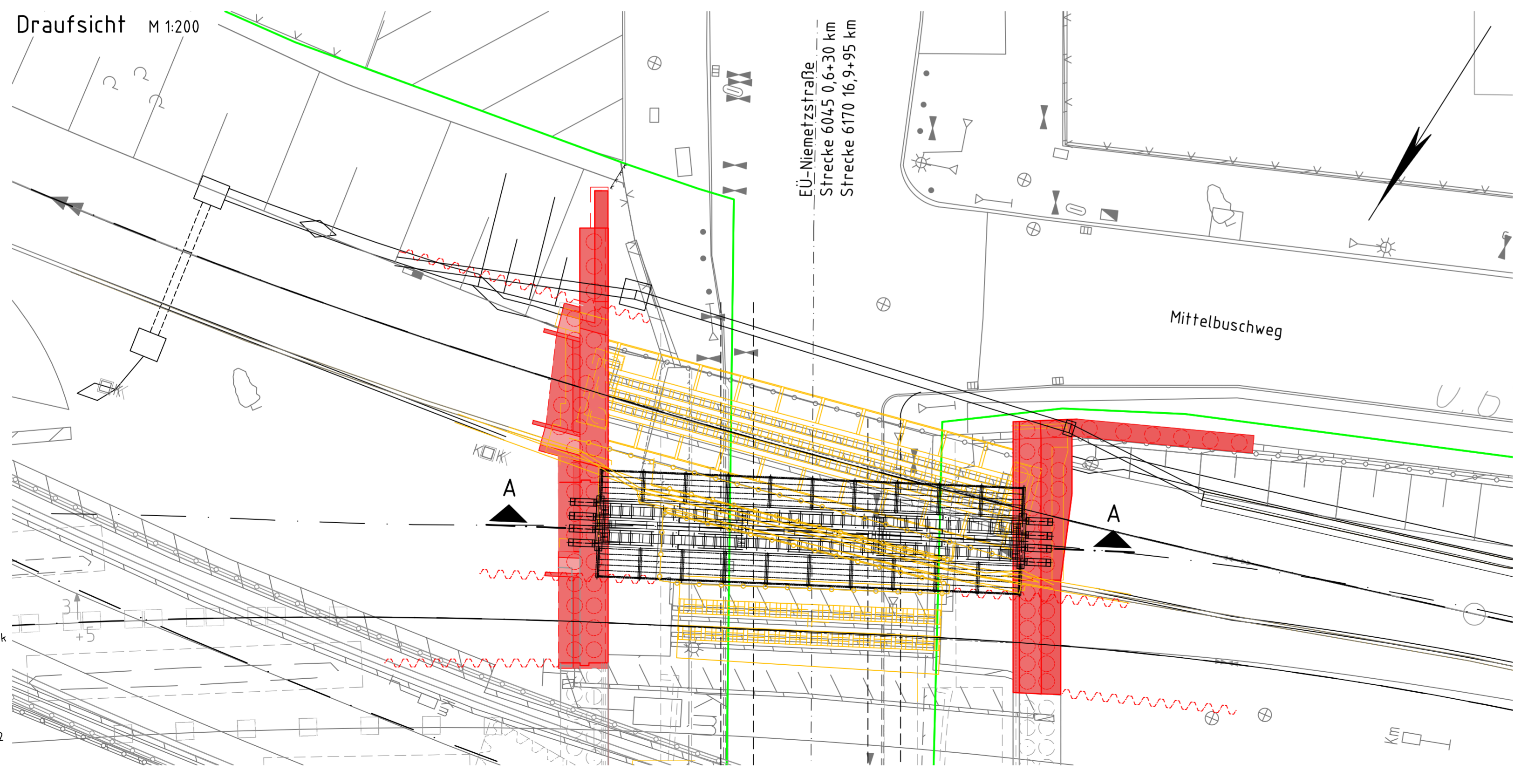
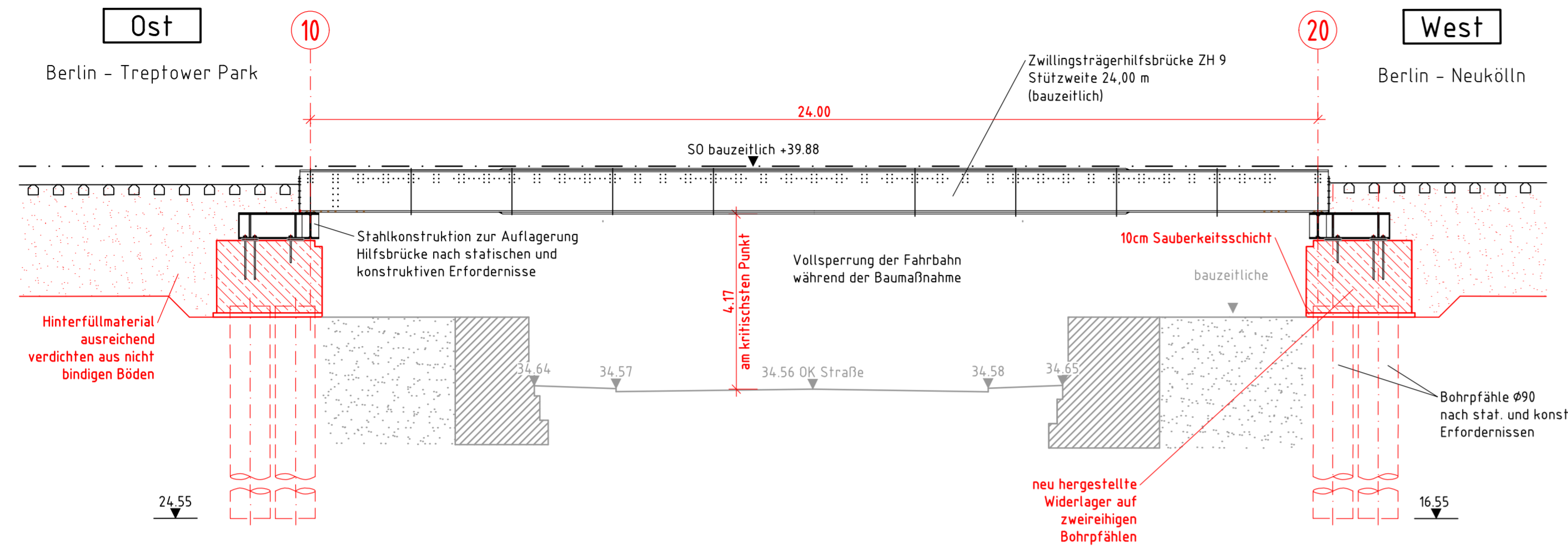



Prinziplängsschnitt Hilfsbrücke A-A M 1:100



Legende:

- Bestand
- Neubau/Änderung
- Neubau nur zur Information
- Rückbau
- äußere Grenze der vorhabentragereigenen Grundstücke

Unterlage 7.10



0	Ausgangsverfahren: Antragsfassung	01.04.2020
Index	Änderungen bzw. Ergänzungen	Planungsstand

Genehmigungsplanung: Unterlage für eine Entscheidung nach § 18 AEG

Vorhabenträger:	DB Netz AG Regionalbereich Ost Produktionsdurchführung Berlin Granitzstraße 55-56 13189 Berlin	Planzeichner: GP_IB_BB_NIE_07_10 Projekt-Nr.: P-B001257P
Berlin, Datum	Unterschrift	Datum Name
		gez: 08/2019 Michna
		bearb: 08/2019 Örtmann
		gepr: 10/2019 Klingenberg
Vertreter des Vorhabenträgers:	DB Netz AG Regionalnetz Ost Arbeitsgebiet Projektrealisierung KIB Süd INP-D-M-Ki(4) Caroline-Michaelis-Str. 5-11 10115 Berlin	Planverfasser: DB Engineering & Consulting GmbH Region Ost Planung I TP-D-P-BLN Caroline-Michaelis-Str. 5-11 10115 Berlin
Berlin, Datum	Unterschrift	Berlin, Datum
		iA Unterschrift
		Höhensystem: DHHN92
		Koordinatensystem: DB-REF
		Ursprungsplan
		Blattgröße: 297x1350
		Maßstab: 1:200, 1:100

Erneuerung EÜ Niemetzstraße

Planart: Bauwerksplan – Baubehelfe

Planinhalt: Strecke 6045 km 0,6+30 (F-Bahn)
Strecke 6170 km 16,9+95 (F-Bahn)
Strecke 6020 km 17,0+04 (S-Bahn)