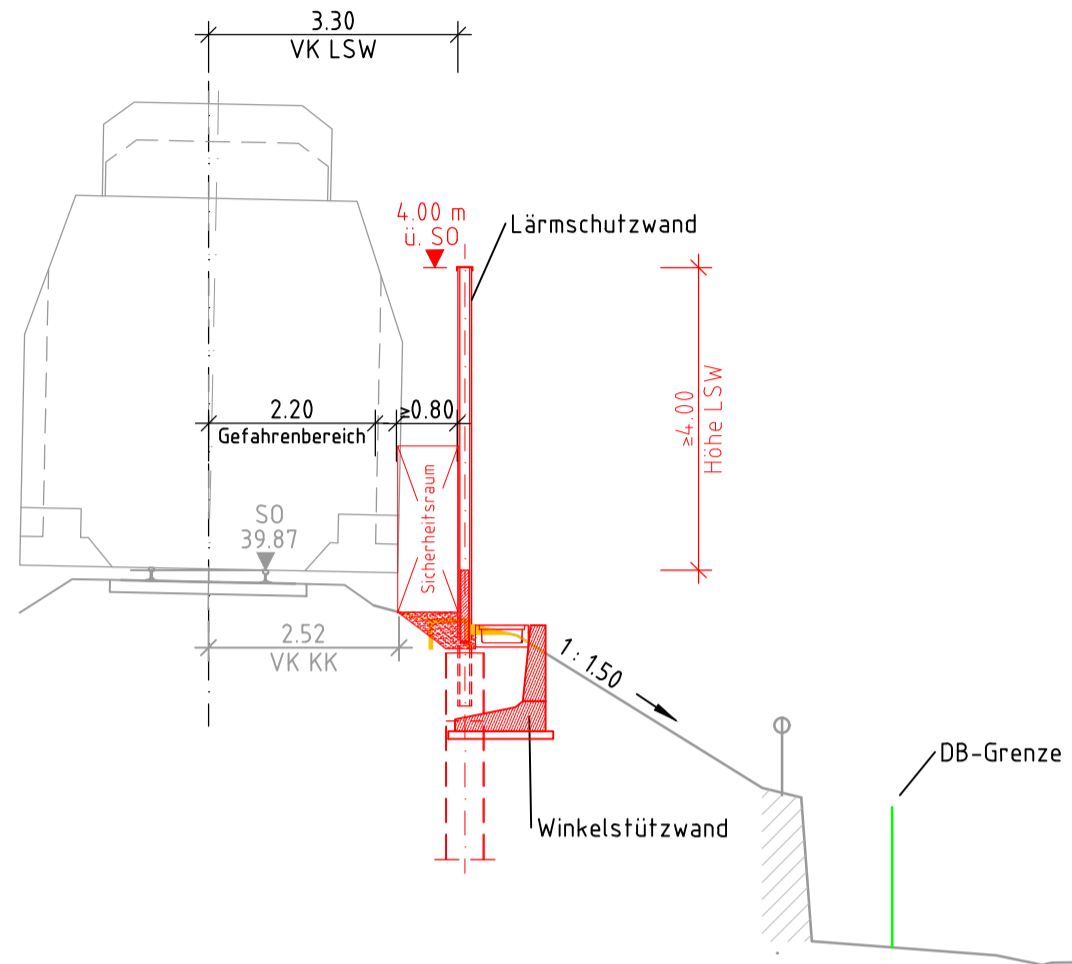


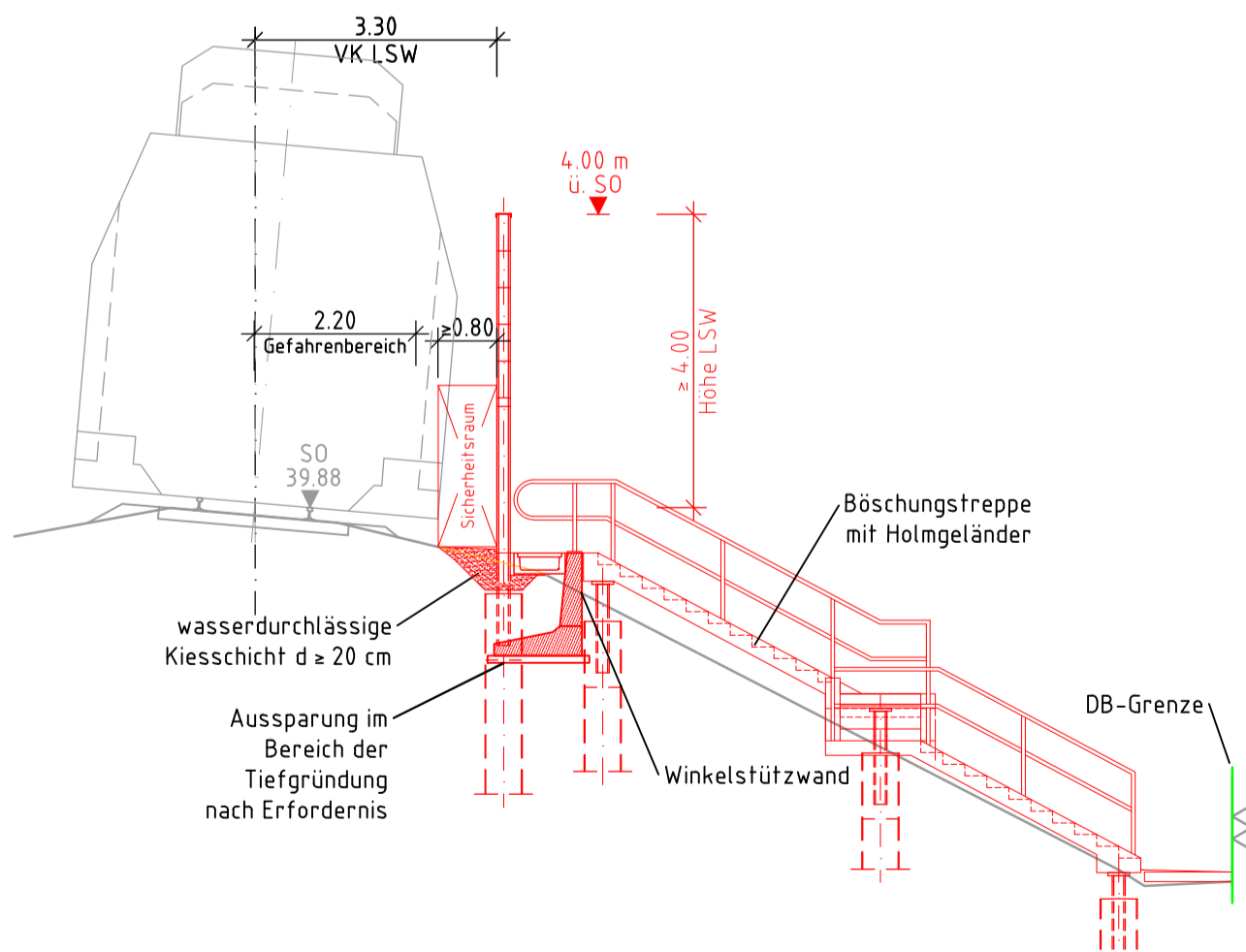
QP F1 M 1:100
 Strecke 6045, km 0,6+01
 freie Strecke, F-Bahn




Legende:

- Bestand
- Neubau/Änderung
- Rückbau
- äußere Grenze der vorhabenträgereigenen Grundstücke

QP F2 M 1:100
 Böschungstreppe F-Bahn
 Strecke 6045, km 0,6+67
 freie Strecke, F-Bahn



Unterlage 7.3



0	Ausgangsverfahren: Antragsfassung	01.04.2020
Index	Änderungen bzw. Ergänzungen	Planungsstand

Genehmigungsplanung: Unterlage für eine Entscheidung nach § 18 AEG		
Vorhabenträger: DB Netz AG Regionalbereich Ost Produktionsdurchführung Berlin Granitzstraße 55-56 13189 Berlin		Planzeichen: GP_IB_BW_NIE_07_03
Berlin, Datum		Unterschrift
Vertreter des Vorhabenträgers: DB Netz AG Regionalbereich Ost Arbeitsgebiet Projektrealisierung KIB Süd INP-O-M-K(4) Caroline-Michaelis-Str. 5-11 10115 Berlin		Planverfasser: DB Engineering & Consulting GmbH Region Ost Planung I.TP-O-P-BLN Caroline-Michaelis-Str. 5-11 10115 Berlin
Berlin, Datum		i.A. Unterschrift
Vorhaben:		Höhensystem: DHHN92
		Koordinatensystem: DB-REF
		Ursprungsplan:
		Blattgröße: 297x1350
		Maßstab: 1:100

Erneuerung EÜ Niemetzstraße

Planart: Bauwerksplan - Querprofile LSW Süd - F-Bahn
 Planinhalt:
 Strecke 6045 km 0,6+30 (F-Bahn)
 Strecke 6170 km 16,9+95 (F-Bahn)
 Strecke 6020 km 17,0+04 (S-Bahn)