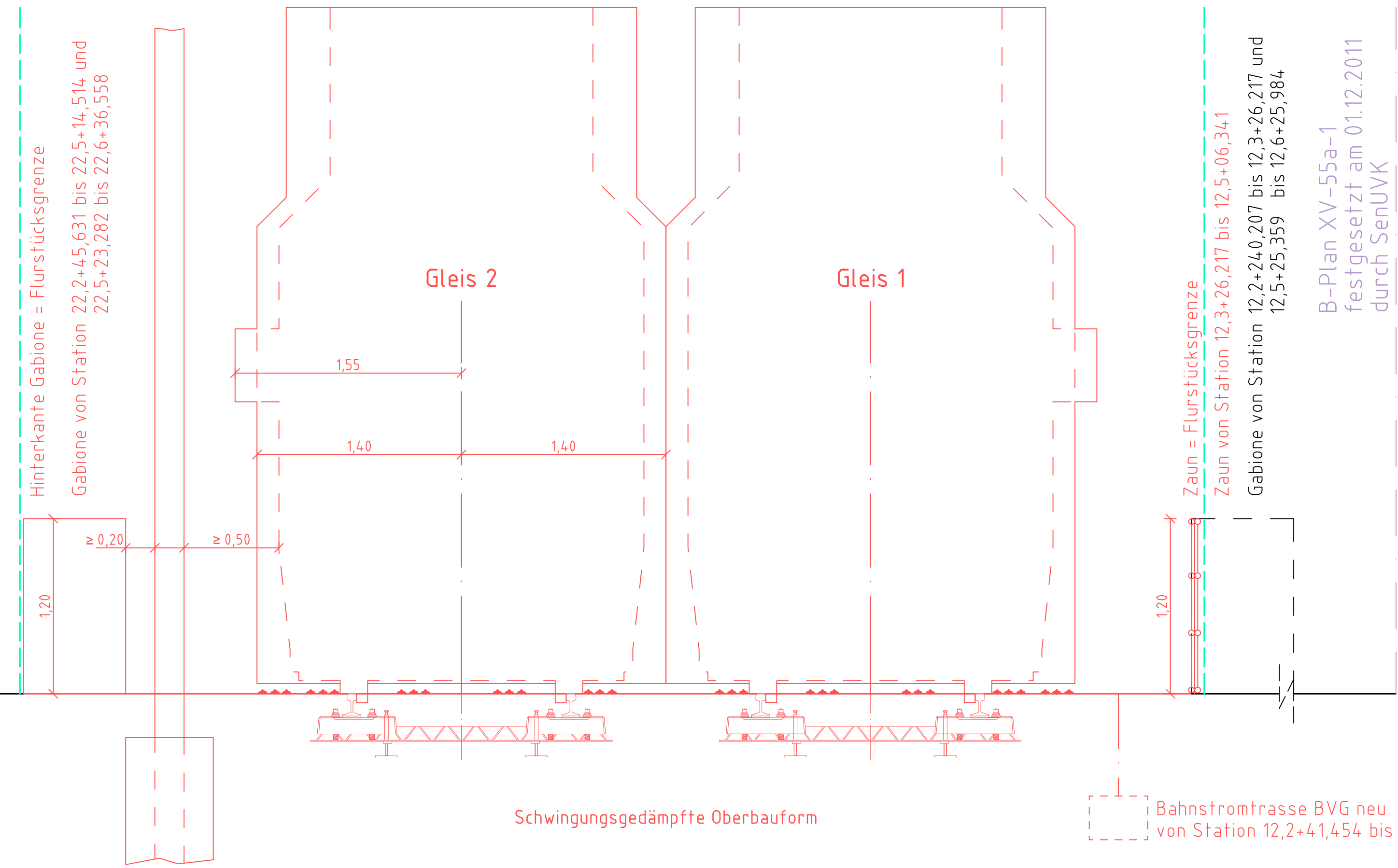



B-Plan XV-55a-1  
festgesetzt am 01.12.2011  
durch SenUVK




Hinterkante Gabione = Flurstücksgrenze  
 Gabione von Station 22,2+45,631 bis 22,5+14,514 und 22,5+23,282 bis 22,6+36,558  
 Zaun = Flurstücksgrenze  
 Zaun von Station 12,3+26,217 bis 12,5+06,341  
 Gabione von Station 12,2+24,0207 bis 12,3+26,217 und 12,5+25,359 bis 12,6+25,984  
 B-Plan XV-55a-1 festgesetzt am 01.12.2011 durch SenUVK  
 B-Plan XV-55a-1-2 zugestimmt am 25.01.2018 durch Ausschuss SenSW

4					
3					
2					
1					
Zust	Datum	Bearbeiter	Änderungen	Geprüft	Datum

Ort					
Bauteil					
<b>Berlin Treptow - Köpenick</b>					
<b>Straßenbahnneubau</b>					
Wissenschaftsstadt - Schönevide, Sterndamm (Adlershof II)					
Geprüft:	Bearbeitet: Mrz 2018		Gezeichnet: Mrz 2018		
Datum:	Name: Fuhrwerk		Name: Bengs		
Freigegeben	im Original gezeichnet Heineking		SGT-Plan		
Datum: 23.05.2018	VBF-BS3		Storkower Straße 207b		
			10369 Berlin		
			Tel. 030 - 201 7706-0 Fax. 030 - 201 7706-8		
BERLINER VERKEHRSBETRIEBE			Leistungphase HOAI		
Anstalt des öffentlichen Rechts			1 2 3 4 5		
Der Betriebsleiter			Zeichnungs-Nr.		
Straßenbahn			RP05		
im Original gezeichnet 23.05.2018 Klinder			PLANFESTSTELLUNG		
Bauherr			M. 1:25		
Infrastruktur			Regelprofil		
im Original gezeichnet 23.05.2018 Heineking			-		
Meßstrecke 100mm					

- Legende**
- Neubau
  - Maßnahmen Dritter
  - Rückbau
  - Bestand
  - - - Planfeststellungsgrenze
  - Straßenbegrenzungslinie



Ost

West

Plan vom: 06.04.2018