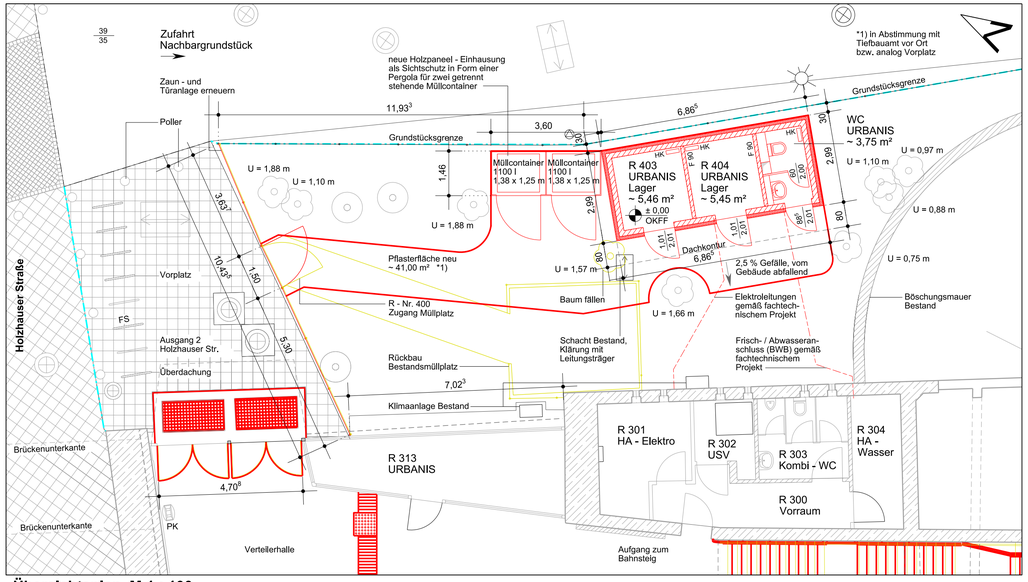

Übersichtsplan, M 1 : 100

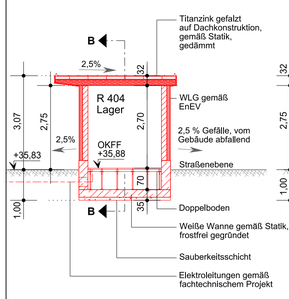

Schnitt A - A, M 1 : 100

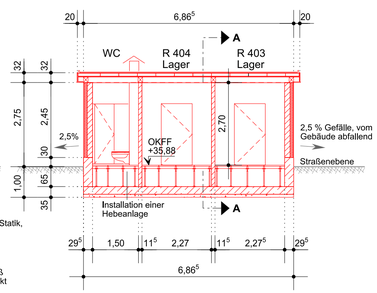

Schnitt B - B, M 1 : 100

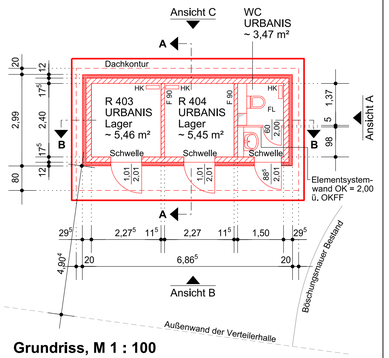

Grundriss, M 1 : 100

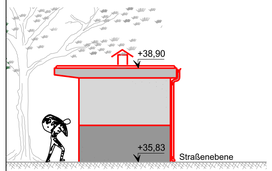

Ansicht A, M 1 : 100

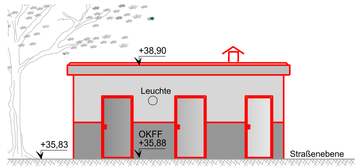

Ansicht B, M 1 : 100

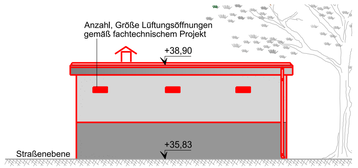

Ansicht C, M 1 : 100

Zeichnung nur zur Information. Beantragung Neubau Nebengebäude beim Bezirksamt Reinickendorf, eingereicht am 21.08.2017.

FESTLEGUNG HÖHEN

Höhenkote gemäß Festlegung Architekt ± 0,00 = Oberkante Fertigfußboden = 35,88 u. NHN, Festlegung bezieht sich auf das Bezugssystem gemäß amtlichem Vermesserplan

OKFF = 35,88 m ü. NHN
= ± 0,00

Der Neubau ist in der Höhenlage so auszurichten, dass die Zuwegung mit circa 2,5 % Gefälle vom Gebäude abgeht

LEGENDE

- Grundstücksgrenze
- Bestand
- Abbruch / Rückbau
- Darstellung betrifft bezirkliche Belange
- Mosaiksteinpflaster
- Betonwerksteinplatten
- taktiles Leitsystem
- Kabelschacht
- Schacht
- Laterne
- Fallrohr
- Zaun
- Laubbaum
- Baumfällung
- Baumstumpf
- Poller

OK	Oberkante	FL	Fliesen
UK	Unterkante	PK	Papierkorb
RD	Rohdecke	FS	Fahrradständer
FF	Fertigfußboden	HK	Heizkörper / Frostwächter
OKFF	Oberkante Fertigfußboden		

ECKDATEN

Grundstück:	Gemarkung Wittenau Flur 3, Flurstück 708
Grundstücksgröße:	~ 11.714 m² (gemäß Katasterplan)

Flächenberechnung

Bruttofläche neu:	~ 20,54 m²
Nettofläche neu:	~ 14,38 m²
Gebäudevolumen:	~ 61,58 m³

NEUBAU NEBENGEBÄUDE

Gründung	frostfreie Gründung, Stahlbetonbodenplatte, Schürze bis 30 cm über OKFF
Fußboden	Doppelboden, Oberbelag gemäß Bemusterung beziehungsweise keramische Fliesen als Oberbelag im WC- und Sanitärraum
Wände	17,5 cm Porenbetonmauerwerk 10,0 cm WLG 2,0 cm Beschichtung gemäß Bemusterung Anstrich gemäß Bemusterung, beziehungsweise Fliesenbelag im WC- und Sanitärraum, weiß, raumhoch
Dach	Titanzink gefalzt auf Pfetten, Sparren und Spundschalung gedämmt, gemäß Statik
Türen	Stahltür, pulverbeschichtet, umlaufende Dichtung, außen Knopf, innen Drücker bzw. im WC- und Sanitärraum Notentriegelung gemäß Abstimmung Betreiber
Zu - / Abluft	alle Lüftungsöffnungen über Außenwände gemäß fachtechnischem Projekt
E - Technik / Beleuchtung	gemäß fachtechnischem Projekt, elektrische Heizkörper / Frostwächter
Sanitär	Frisch - / Abwasserleitung und -anschluss gemäß fachtechnischem Projekt

Lageplan, M 1 : 400

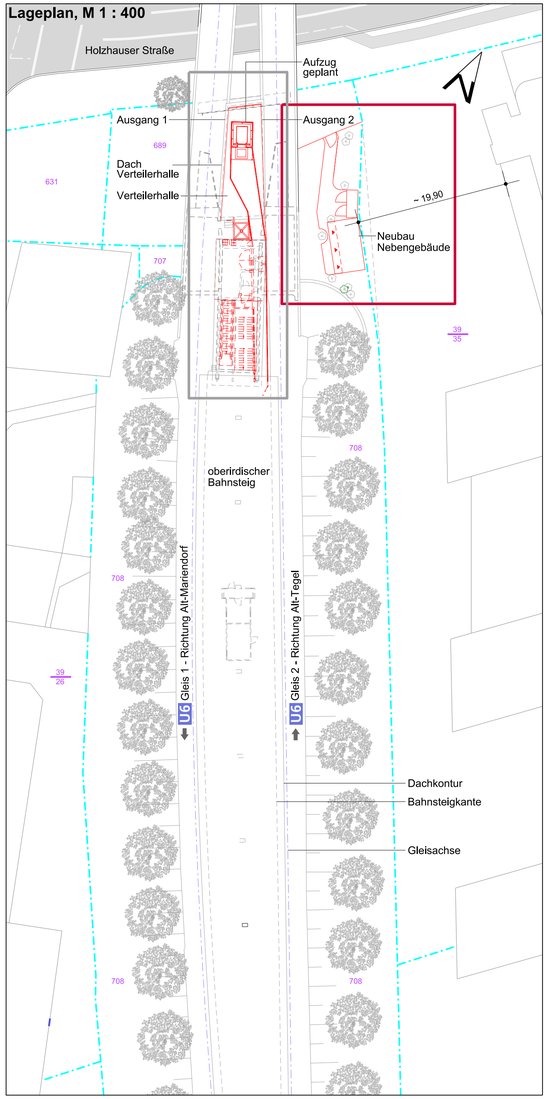

MÜLLPLATZ / AUSSENANLAGEN

Einhausung Müllcontainer	Holzpaneele mit Zwischenwand als Sichtschutz in Form einer Pergola gemäß Bemusterung, Türen mit Schließanlage	Pflasterfläche	Zuwegung der Lagerräume und des Müllplatzes pflastern in Abstimmung mit Tiefbauamt vor Ort bzw. analog Vorplatz
Einzäunung	Zaun mit Türanlage und Schließanlage erneuern	Grünfläche	Anpassung bzw. wiederherstellen der Grünflächen

Diese Planung beruht auf Grundlage der Vermessungsunterlagen des Büros intermetric GmbH von 12.2014 sowie von Bestandsplänen der BVG, Plannr. C 517-002 vom 01.12.58, C 517-004 vom 18.11.58, C 517-017, C 517-029, C 517-041 vom 19.02.63, C 517-042 vom 27.02.63, C 517-043 vom 17.04.58, C 517-076, C 517-104, der DXF-Stadtkarte von Berlin sowie teilweise örtlichem Aufmaß vom 20.10.2014, Architekturbüro Die Brücke und vom 24.10.2014, Planungsbüro Dipl.- Ing. R. Küster. Alle Maße sind am Bau verbindlich und eigenständig zu prüfen. Abweichungen sind den Architekten rechtzeitig mitzuteilen! Dieser Plan gilt vorbehaltlich den behördlichen Prüfungen, fachtechnischer Erforderlnis und der statischen Berechnung bzw. den gültigen Ausführungsplänen der Tragwerksplanung.

LEGENDE

Bestand		Prüfvermerk		Notfall- und Info-Säule	NIS
Rückbau		Prüfvermerk		Einstiegsluke	LU
Neubau		Flurstücksnummer	39/26	Spiegel	Sp
temporär		Flurstücksgrenze		Haltepunkt	H
BE-Flächen		Grundstücksgrenze		Signal	Sl
Flächen BVG		Kamera	K	Entwerter	E
Flächen BRD		Fahrscheinautomat	FA	Telefon	TE
Flächen Land Berlin		Bahnhofsnamensschild	BN	Fliesenbild	Fb
Flächen Privat		Papierkorb	PK	Notsignalschalter	NS
		Streckenfernsprecher	SF	Zaun	

Index	Änderung	Datum	Name
-	Erstellt aus Genehmigungsplanung bA vom 20.09.2017	07.06.2019	Lunau

Betriebsleiter	Planfeststellungsbehörde	Zg.-Nr. Hh_GP305
		Prüfingenieur

Freigabevermerke - BVG Projektleitung		Freigabevermerke - Planer			
Einverstanden		Zur Ausführung freigegeben		Übereinstimmung mit der Ausführungsplanung geprüft	Übereinstimmung mit der Ausführungsplanung geprüft
Datum	Projektltg.	Datum	Projektltg.	Datum Objektplaner	Datum Tragwerksplaner

Bauherr

BVG

BERLINER VERKEHRSBETRIEBE (BVG)
Anstalt des öffentlichen Rechts
Bereich Fahrwege
Bautechnische Anlagen U - Bahn

U

Für die Richtigkeit der Planungsunterlagen verantwortlich:

Auftragnehmer / Planverfasser

Die Brücke
Dipl. - Ing. Georg Galsser & Dipl. - Ing. Janine Washington Architekten und Ingenieure
Heynstr. 20, 13187 Berlin • Tel: 030 / 499 8758 0 • Mail: info@diebruecke.berlin

Datum Unterschrift

Die Übereinstimmung der Zeichnung mit der Ausführung wird bestätigt

Für den Auftraggeber

Für den Auftragnehmer

Datum Unterschrift

Lageskizze
Maßstab 1 : 3000

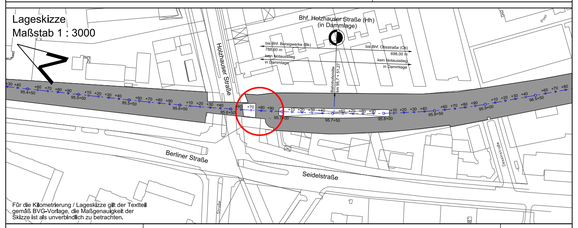

Zg.-Nr.: Hh_GP305	Planungsphase	**Genehmigungsplanung**	OP
Dateiname: Hh_GP305_190607_Nebengebäude.dwg	Projekt	U-Bahnhof Holzhauser Straße Barrierefreier Ausbau Neubau eines Aufzugs	
Maßstab: 1 : 100, 1 : 400			
Blattgröße: 841 x 420	Bauteil	Nebengebäude Lageplan, Übersichtsplan, Grundriss, Schnitte, Ansichten	
Projekt-Nr.: A27282			

Bauwerksb.:	Bauwerksnr.	Techn. Platz	Örtlichkeit	Linie
313-03	C517	---------	Bahnhof Holzhauser Straße (Hh)	U6 Strecke MC

Messstrecke 10.00 m