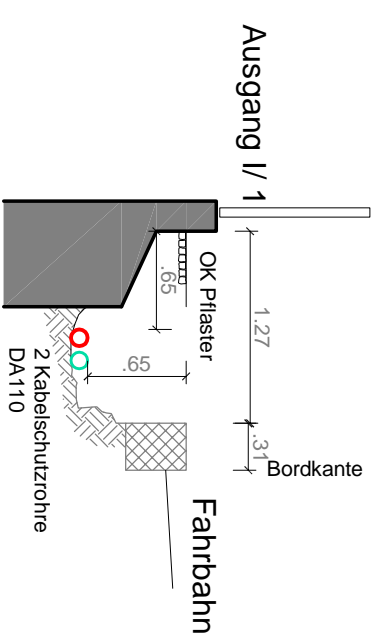
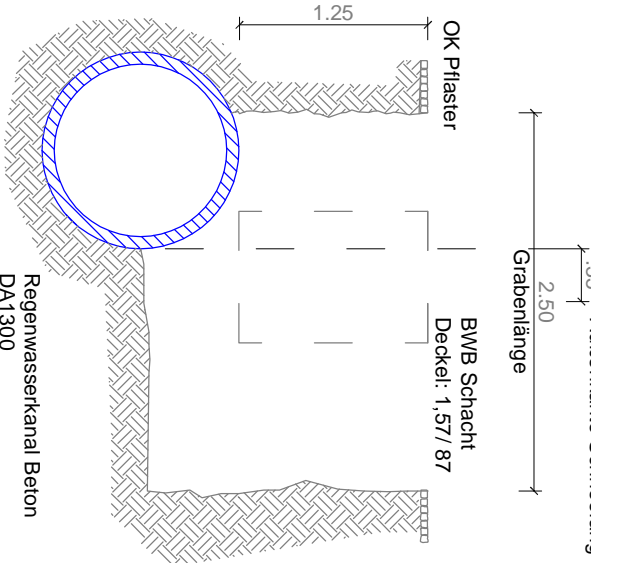


U-BAHNHOF ALT TEGEL, U6 - LAGEPLAN, MARSTAB 1 : 100
LEITUNGSPLAN - SONDIERUNG MÄRZ 2017

Graben (B) Marstab 1 : 50
Schnitt B-B




Graben (D) Marstab 1 : 50
Schnitt C-C

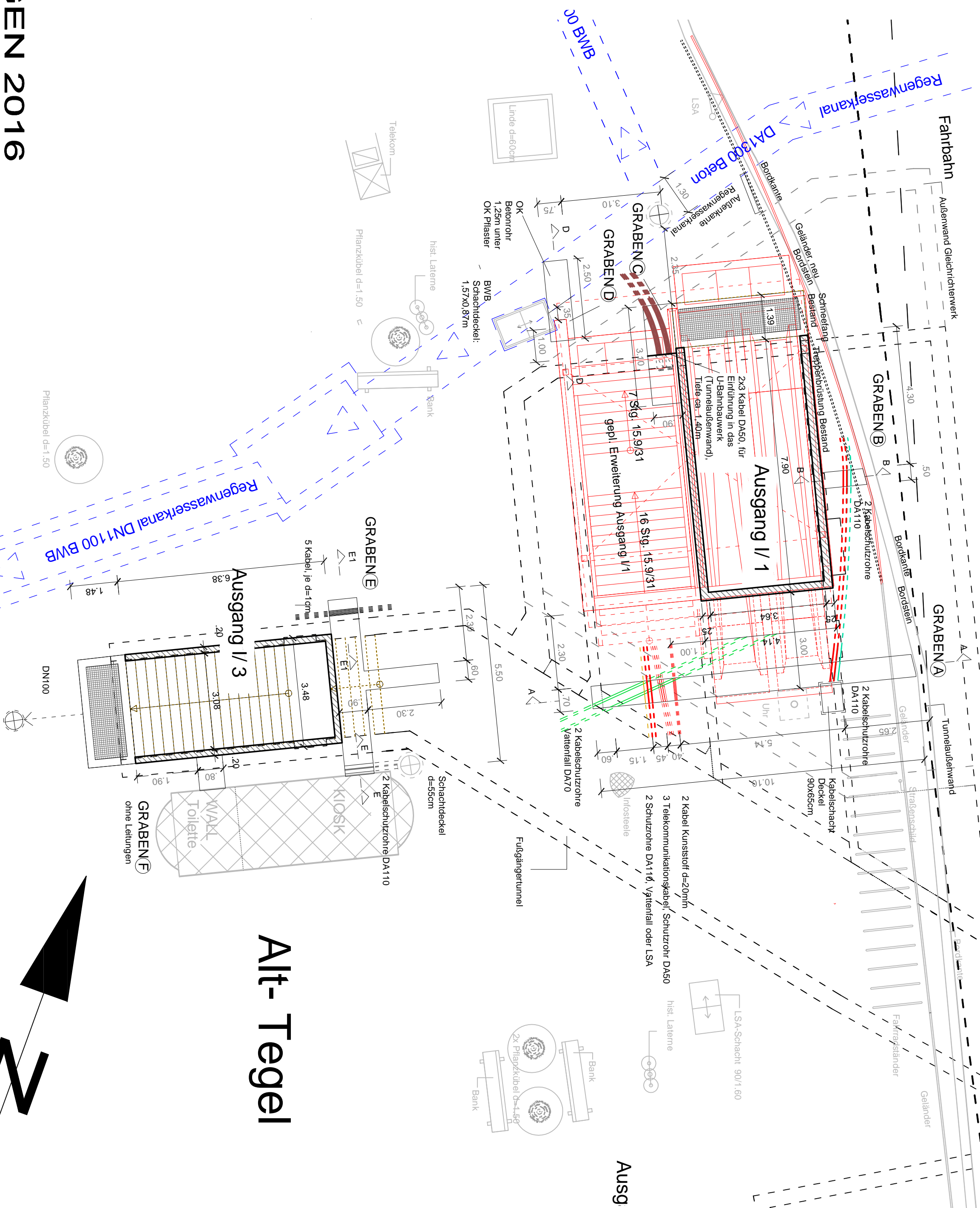
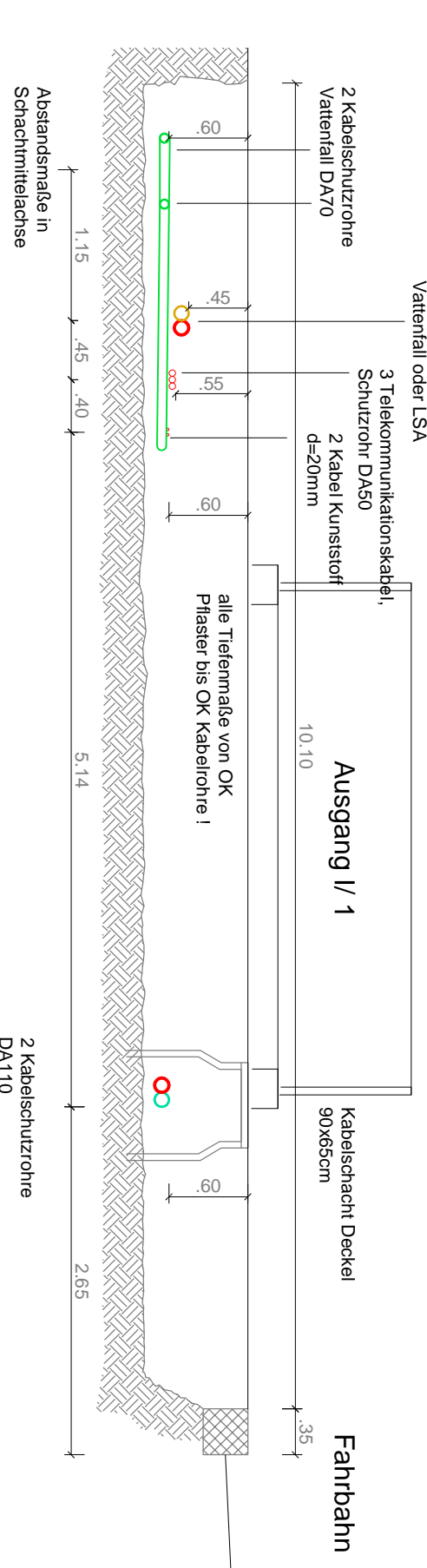


U-BAHNHOF ALT TEGEL, U6 - LAGEPLAN, MARSTAB 1 : 100
LEITUNGSPLAN - SONDIERUNG MÄRZ 2017

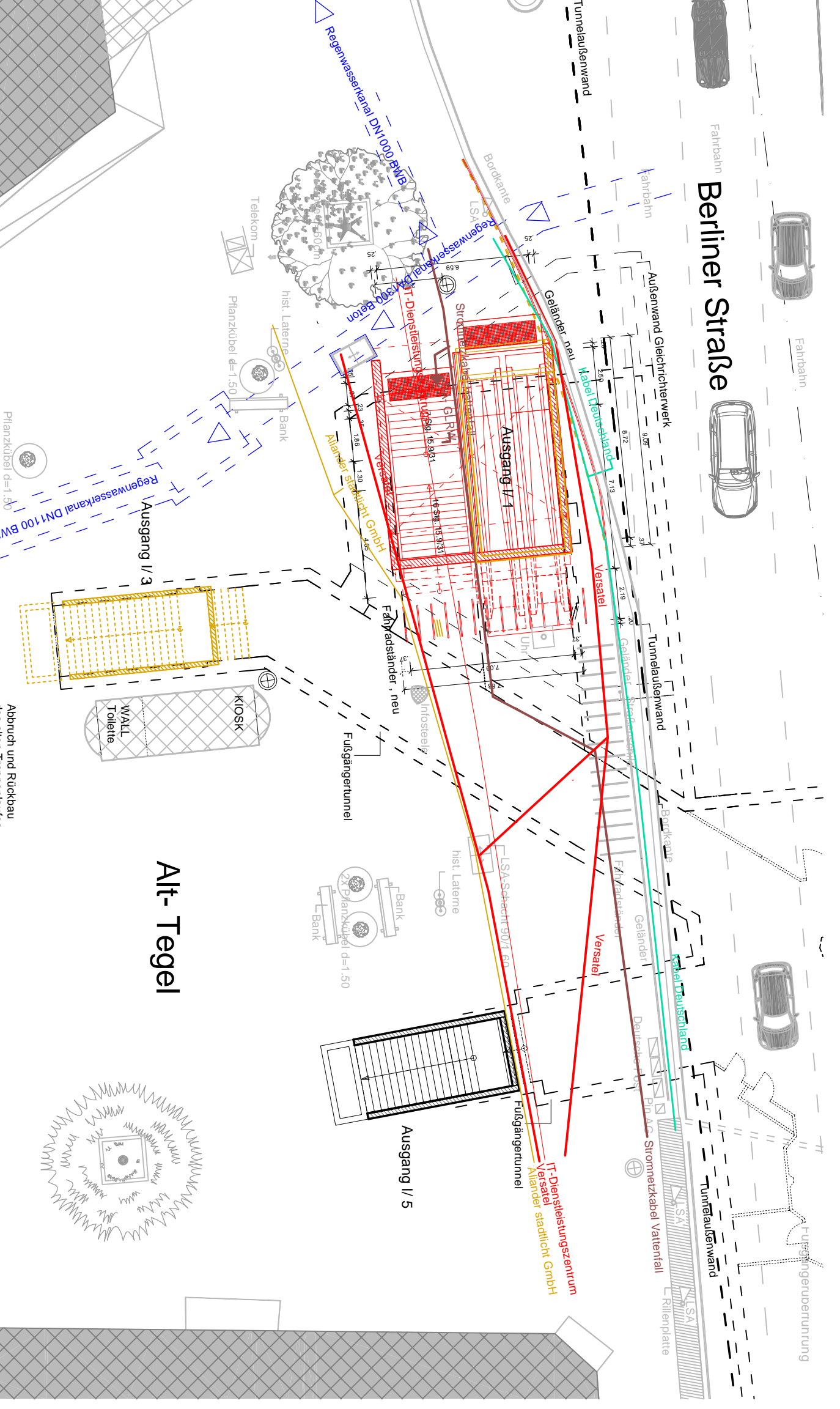
Graben (E) Marstab 1 : 50
Schnitt E1-E1




Graben (A) Marstab 1 : 50
Schnitt A-A



U-BAHNHOF ALT TEGEL, U6
LAGEPLAN, MARSTAB 1 : 200
LEITUNGSPLAN NACH ANFRAGEN 2016



HINWEIS!
Eingetragene Anlagen und Leitungen der Versorgungsträger nach Anfrage und Rückmeldung über Infrest im März 2016.



Index	Änderung	Techn. Ansichtshoide	Zg.-Nr.	Datum	Name
			Tg.-Pg.-005		
Betriebsleiter		Prüfingenieur			

Freigegebenmerkmale		Übereinstimmung mit der Ausführlingsplanung geprüft		Übereinstimmung mit der Ausführlingsplanung geprüft	
Datum	Projekting	Datum	Objektiveur	Datum	Projektig
Bauher	BERLINER VERKEHRSTRIEBE (BVG)	Für den AG			
	Anstalt des öffentlichen Rechts	Für den AN			
	Bereich: Infrastruktur				
	Bauwirtschaftliche Anlagen				
Auftraggeher / Planverfasser		bearbeitet		01.06.2017	
Dipl.-Ing. Roland Küster		gezeichnet			
Waldowstraße 5		geprüft			
13505 Berlin		Datum		Unterschrift	
164.000.433.261.66, Fax: 030.433.241.63					

Zg.-Nr.	Tg.-Pg.-005	Planungsphase	Planfeststellung
Datenname	Tg.-17x2x0_GP	Projekt	U-Bahnhoft Alt-Tegel (Tg.) U6
Ansitz	gr./sk./sp./dmg		Erweiterung der Treppenanlage I/1 und Schließung der Treppenanlage I/3
Maßstab	1:100; 1:50		
Beitraggröße	DINA1	Bauwerk	Übersichtsplan Straßenebene
Projekt-Nr.	AZ7326		Sonderierung zur Leitungserkundung März 2017
Bauwerks-Nr.	311-3		Leitungsplan nach Anfragen 2016