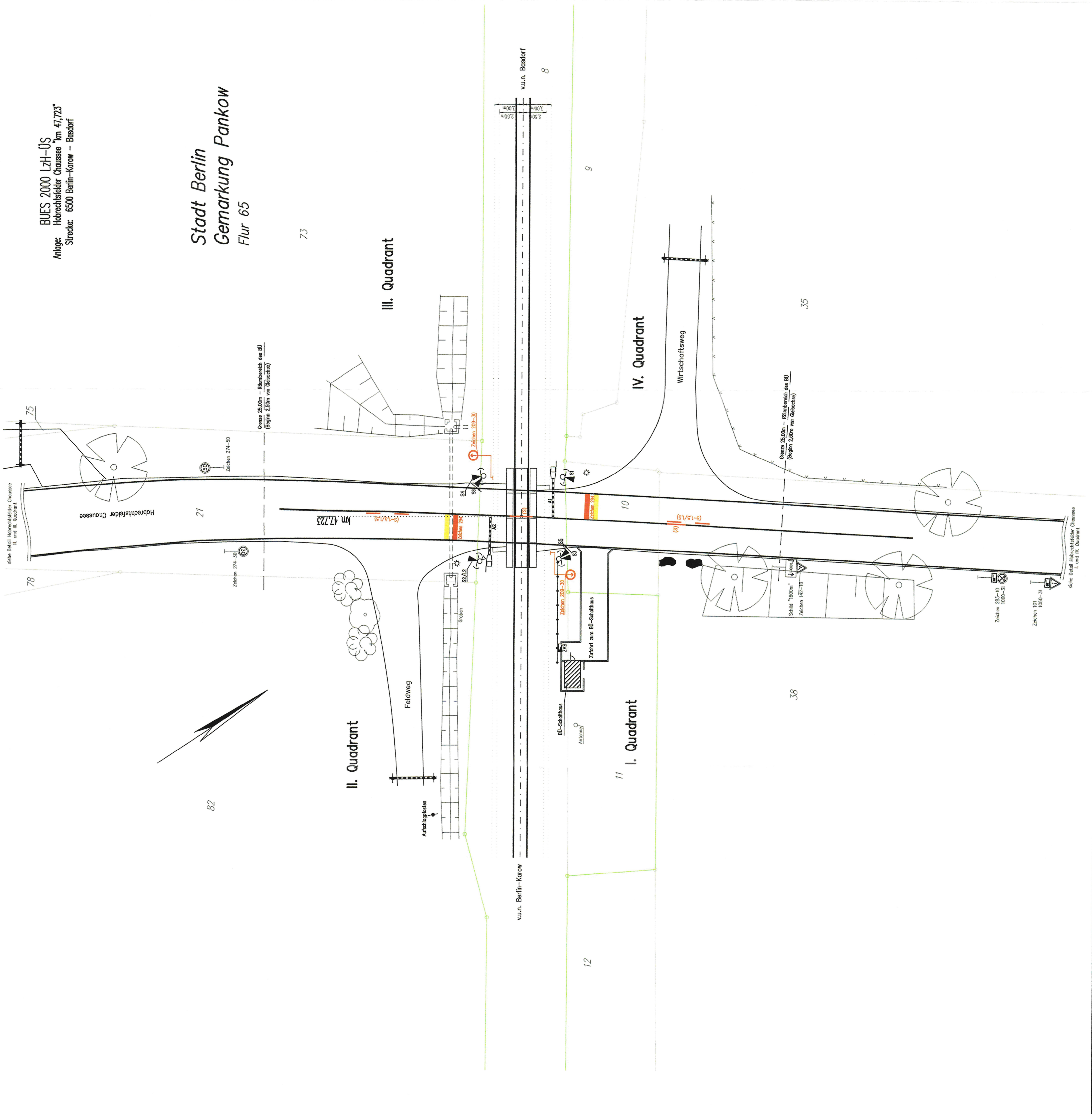
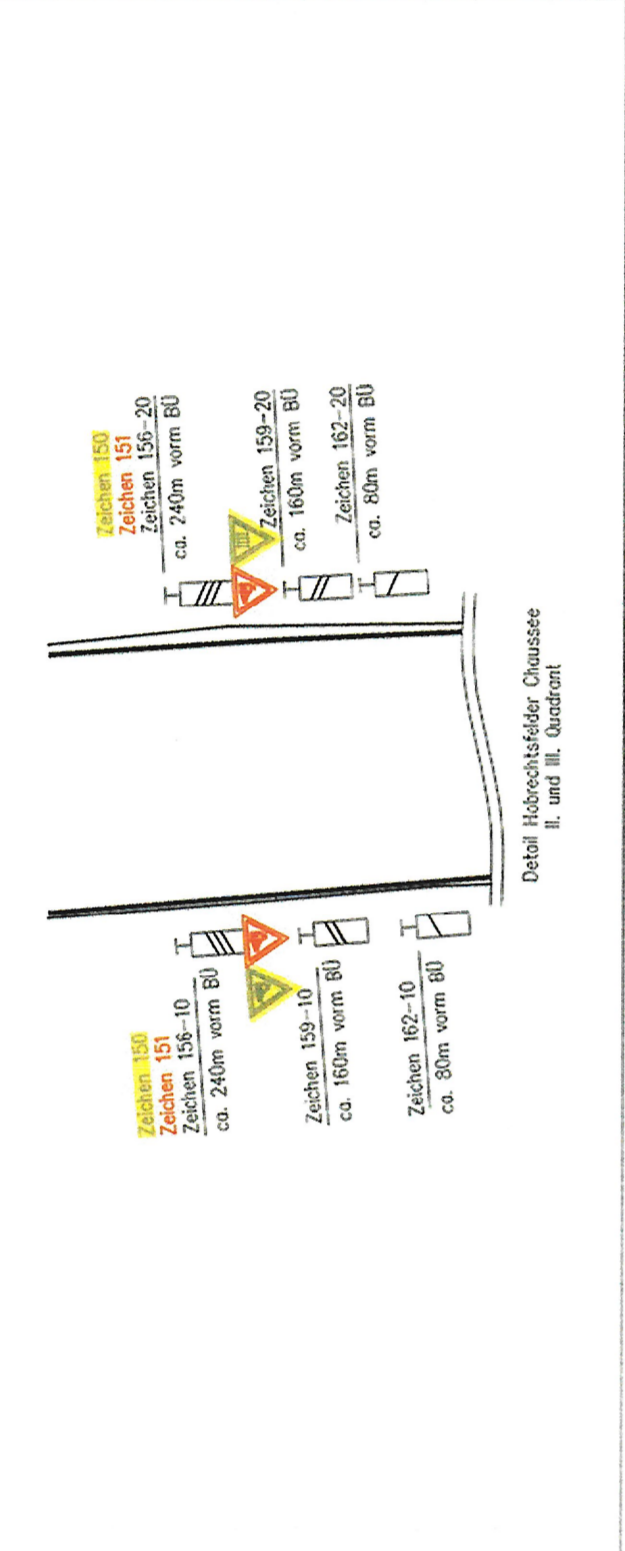


BUFS 2000 LZH-US  
 Anlage: Hobrechtsfelder Chaussee km 4,7/23  
 Strecke: 6500 Berlin-Karow - Basdorf

Stadt Berlin  
 Gemarkung Pankow  
 Flur 65



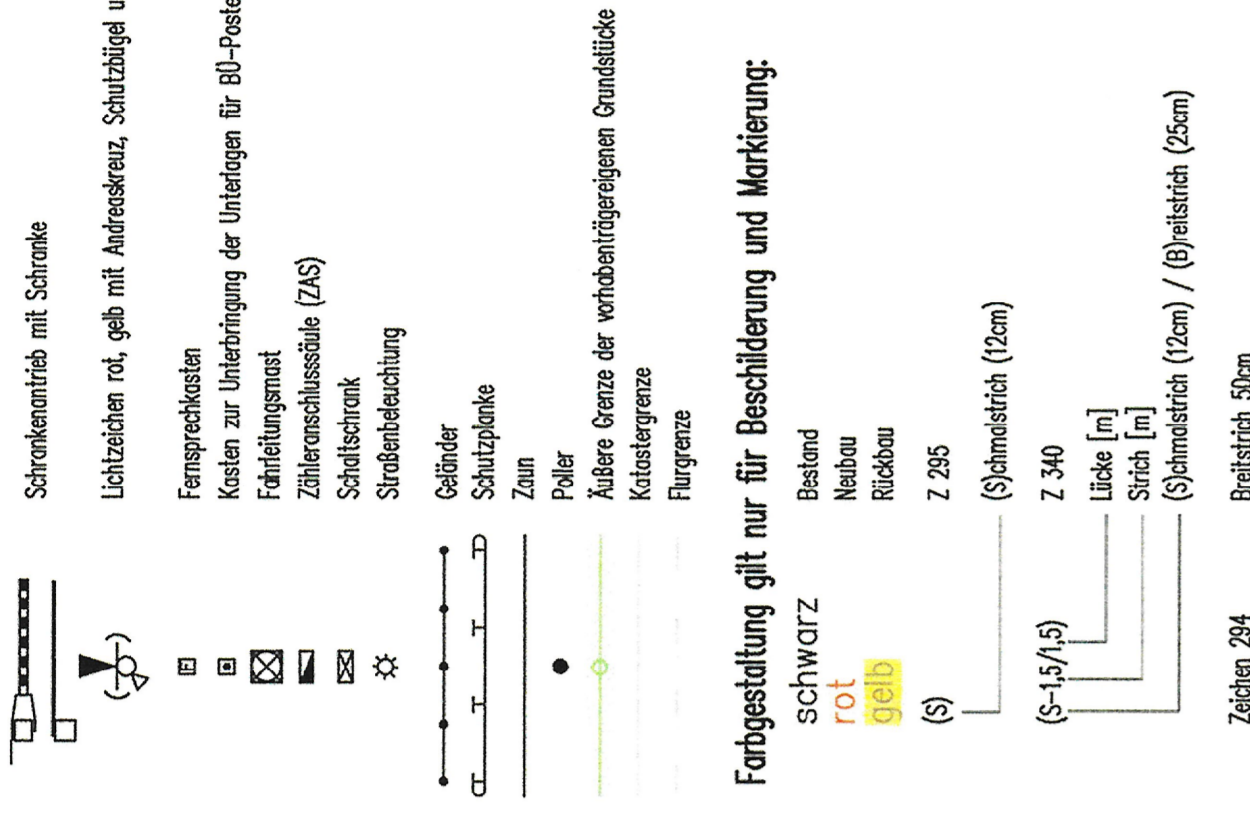
Detailansicht I. und III. Quadrant



Detailansicht Verlegung der Wiesenzufahrt im I. Quadranten



Legende



Farbeinstellung gilt nur für Beschilderung und Markierung:

- ROL SCHWARZ
- 0610
- (S)
- Z. 295
- Z. 340
- (S-15/15)
- (S)malstreifen (10cm)
- Leiste (a)
- Stich (a)
- (S)malstreifen (10cm) / (B)malstreifen (25cm)
- Zeilen 294
- Breitstrich 50cm

Unterlage 7.2

**Festgestellt**  
 Senatsverwaltung für Mobilität, Verkehr, Klimaschutz und Umwelt  
 Berlin, den 20.05.2024

Im Auftrag  
*[Signature]*

Genehmigungsversatz

Genehmigungsplanung: Unterlage für eine Entscheidung nach § 18 AEG

0	Ausgabeverfahren: Antragsverfahren	11.08.2021
Notiz: Änderungen bzw. Ergänzungen		11.08.2021

Verkehrsamt  
 Änderung der technischen Sicherung am BU 4,7/23 Hobrechtsfelder Chaussee, Strecke 6500 Berlin-Karow - Basdorf, Bahn-Km 4,7/23

Beschlüssen- und Markierungsplan  
 Bahnübergang km 4,7/23 (Strecke 6500)  
 Hobrechtsfelder Chaussee