


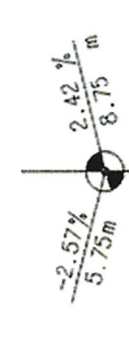
Richtung I./IV. Quadrant

Richtung II./III. Quadrant

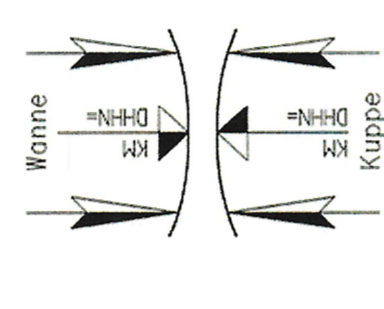


52.00	DHN
55.131	55.171
55.173	55.174
55.230	55.232
55.244	55.244
55.231	55.231
55.235	55.246
55.160	55.160
55.076	55.088
10.03	10.03
10.16	10.16
7.39	7.39
2.94	2.94
5.42	5.42
10.40	10.40
8.85	8.85
10.12	10.12

Legende



Tangentenschnittpunkt mit Steigung, Gefälle in % und Längenangabe



Bogenanfang bzw. Bogenende Wannenausrundung
Tiefpunkt
Bogenanfang bzw. Bogenende Kuppenausrundung

Abstand
Höhensystem (DHHN92)
Halbmesser Kuppe oder Wanne
Tangentenlänge
Stichmaß

Gradiente
Bodenauftrag
Bodenabtrag

Äußere Grenze der vorhabenträgerigen Grundstücke
Äußere Grenze der vorhabenträgerigen Grundstücke wurde graphisch ermittelt.

Das Längsprofil ist nicht rechtwinklig zur Geisachse.

Fahrzeug ohne Einschränkung
Bremse 7,5m/s², 150/14, 51m/s², 15m


vorne

Fahrzeug ohne Einschränkung
Kuppe 10,0m/s², 11m

Die vorhandenen Kuppen- und Wannenausrundungen entsprechen den geforderten Mindeststradien gemäß anerkannten Regeln der Technik (Stichmaß Wanne < 0,15 m, Stichmaß Kuppe < 0,11 m, Kuppen-/Wannenhalbmesser Hk_{min} = 120 m, Hw_{min} = 210 m).

Unterlage 8

Gemühtungsvermerk



Festgestellt
Senatsverwaltung für Mobilität, Verkehr,
Klimaschutz und Umwelt
Berlin, den 20.07.2024
Im Auftrag

Genehmigungsplanung: Unterlage für eine Entscheidung nach § 18 AEG

Vorbereitender:
Niederbayerische Eisenbahn AG
Hilfsbauwerk Damm 679
85348 Waiditz / OT Basdorf

Projekt-Nr.: 6500-47,723-21
Projekt-Nr.: 6500-47,723-21

Planzustand	0	Ausgabeverfahren: Antragsfassung	31.08.2023
Index		Änderungen bzw. Ergänzungen	

Vorbereitender:	Plummerlauer	SCHIEDT & BACHMANN GMBH
gezeichnet:	01.08.2019	Büro Berlin
geprüft:	01.08.2019	Bismarckstraße 9
gezeichnet:	31.08.2023	10557 Berlin
geprüft:	31.08.2023	Tel.: (030) 454 882-50
gezeichnet:		Fax: (030) 454 882-27
geprüft:		Datum: 31.08.23
gezeichnet:		Unterschrift:
geprüft:		Unterschrift:

Verfahren: 420 mm x 970 mm
Maßstab: 1:200 / 1:20

Änderung der technischen Sicherung am BÜ 47,7 Hobrechtsfelder Chaussee, Strecke 6500 Berlin-Karow - Basdorf, Bahn-km 47,723

Höhenplan
Planm 31

Bahnübergang km 47,723 (Strecke 6500)
Hobrechtsfelder Chaussee