

B38, B96	2	Korrekturen	30.04.24	Wie	
B38, B88, B96, B97	9ff	Ergänzungen + Korrekturen	30.04.24	Wie	
B42, B51, B88, B97	13	Ergänzungen + Korrekturen	30.04.24	Wie	
B38, B97	16, 16a	neue Emissionsdaten	30.04.24	Wie	
B38, B97	17-17c	neue Emissionsdaten	30.04.24	Wie	
B38, B97	18-18a	neue Rechenmodelle & Lage	30.04.24	Wie	
B38	19-19a	neue Rechenmodelle & Lage	03.08.20	Wie	
B38, B97	20-20a	neue Rasterlärmkarte	30.04.24	Wie	
B38	21-21a	neue Rasterlärmkarte	03.08.20	Wie	
B38, B97	22-28b	neue Tabelle	30.04.24	Wie	
B38	28c	neue Tabelle + Legende	30.04.24	Wie	
B38, B97	29-35a	neue Tabelle + Legende	30.04.24	Wie	
B38, B97	36-36b	neue Tabelle + Legende	30.04.24	Wie	
B38, B97	37, 37a	neue Tabelle	30.04.24	Wie	
B38, B97	39-39a	neue Tabelle	30.04.24	Wie	
B38	39b	neue Tabelle	03.08.20	Wie	
B38, B97	40, 40a	neue Tabelle	30.04.24	Wie	
Nr.	Seite	Art der Änderung	Datum	bearbeitet	geprüft

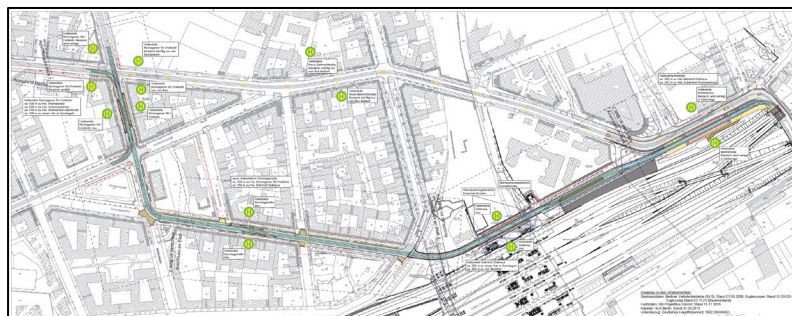
Ort		Berlin Friedrichshain-Kreuzberg/Lichtenberg	
Bauteil		Straßenbahn – Neubaustrecke Ostkreuz Von der Boxhagener Straße bis zur Karlsruher Straße	
Planfeststellung		Bericht 03 – Untersuchung zu betriebsbedingten Schallimmissionen	
 BVG	Berliner Verkehrsbetriebe <i>Anstalt des öffentlichen Rechts</i>	Unterlage:	7.1.1
		Seiten: Pläne: Anlagen:	40 (70 pdf) - inkl. 7 Anlagen
Bauherr:		Planfeststellungsbehörde:	
gez. H. Pöhland			
H.Pöhland, BI-IOS3 Berlin, 21.05.2024			
Betriebsleiter Straßenbahn:			
- beteiligt - gez. O. Heisel			
O.Heisel, BS-Betriebsleiter Berlin, 21.05.2024			
Anhörungsbehörde:			
Die Unterlage hat vom __.__.2024 bis zum __.__.2024 öffentlich ausgelegen.			
Berlin, __.__.2024		Berlin, __.__.2024	

Untersuchung zu betriebsbedingten Schallimmissionen

Bericht Nr. 16-3216 / 03

Straßenbahn-Neubaustrecke Ostkreuz in Berlin-Friedrichshain/Kreuzberg und Lichtenberg

Stand: ~~03.11.2017~~ ~~03.08.2020~~ 30.04.2024



Bearbeitet von Dipl.-Ing. L. Wiedemann

für

VCDB VerkehrsConsult Dresden-Berlin GmbH
Könneritzstraße 31
01067 Dresden

1. Zusammenfassung

Die Berliner Verkehrsbetriebe planen im Rahmen der Straßenbahn-Neubaustrecke Ostkreuz in Berlin-Friedrichshain/Kreuzberg und Lichtenberg den Neubau einer Straßenbahnstrecke (Boxhagener Str - Karlshorster Str.).

Mittels einer Schallimmissionsprognose war zu untersuchen, ob durch das Bauvorhaben die Immissions-Grenzwerte der Verkehrslärmschutzverordnung - 16. BImSchV eingehalten werden.

Die Berechnung der Beurteilungspegel in der Nachbarschaft für den Prognose-Planfall hat ergeben, dass an insgesamt ~~55 62~~^{B38, B96} Gebäuden Ansprüche auf Lärmschutz „dem Grunde nach“ vorliegen. Im Außenbereich von ~~50 53~~^{B38, B96} Gebäuden wird im zukünftigen Zustand der jeweilige Immissionsgrenzwert am Tage überschritten.

Eine Untersuchung von aktiven Lärmschutzmaßnahmen zur Prüfung der Grenzwerteinhalten wird als nicht sinnvoll erachtet, da z. B. Maßnahmen wie die Errichtung von Lärmschutzwänden für innerstädtische Vorhaben mit direkt anschließender Wohnbebauung nicht realisierbar sind.

Für alle Gebäude mit Grenzwertüberschreitungen verbleibt daher der Anspruch auf Lärmschutz „dem Grunde nach“. Im Rahmen von Ortsbegehungen ist für diese Gebäude der bestehende Schallschutz objektgenau zu ermitteln und die erforderlichen schalltechnischen Maßnahmen nach der Verkehrswege-Schallschutzmaßnahmenverordnung (24. BImSchV) auszulegen.

Der Bericht enthält 40 Seiten inklusive 7 Anhänge.

Dresden, den ~~03.11.2017~~ ~~03.08.2020~~ 30.04.2024

cdf Schallschutz

Dipl.-Ing. Lorenz Wiedemann

Dipl.-Ing. Dieter Friedemann

Inhaltsverzeichnis

	Seite
1. Zusammenfassung	2
2. Aufgabenstellung und Situation.....	4
3. Schalltechnisches Berechnungs- und Bewertungsverfahren	5
3.1. Beurteilungsgrundlagen und Immissionsgrenzwerte	5
3.2. Berechnungsgrundlagen	6
3.3. Lärmschutzmaßnahmen	8
4. Ausgangsdaten und Rechenmodellbildung	9
4.1. Immissionsorte.....	9
4.2. Gleismodell und Verkehrsbelegung.....	9
5. Berechnung und Beurteilung.....	11
6. Normen und Literatur	13
7. Anhänge	14
Anhang 1 Übersichtslageplan	15
Anhang 2 Emissionsdaten der Straßenbahn.....	16
Anhang 3 Rechenmodell und Lage der Immissionsorte	18
Anhang 4 Rasterlärmkarten Prognose-Planfall	20
Anhang 5 Tabelle der Beurteilungspegel/Lärmschutzansprüche.....	22
Anhang 6 Tabelle der Beurteilungspegel im Außenbereich.....	30
Anhang 7 Lageplan der Gebäude mit Grenzwertüberschreitung	38

2. Aufgabenstellung und Situation

Im Rahmen des Bauvorhabens Straßenbahn-Neubaustrecke Ostkreuz in Berlin-Friedrichshain/Kreuzberg und Lichtenberg (Abschnitt Boxhagener Str - Karlshorster Str.) ist der Neubau einer Straßenbahnstrecke vorgesehen. Der Streckenabschnitt ersetzt die bisherige Trassenführung über die Boxhagener Straße und dient einer verbesserten Anbindung an den Bahnhof Berlin-Ostkreuz.

Die zukünftige maximal zulässige Streckengeschwindigkeit beträgt 30 km/h.

Das Bauvorhaben wird im gesamten Abschnitt als „Neubau“ im Sinne der Verkehrslärmschutzverordnung - 16. BImSchV eingestuft und untersucht.

Dazu wird eine Schallimmissionsprognose erstellt. In dieser werden die Beurteilungspegel in der Nachbarschaft für den Prognose-Planfall berechnet und nach dem Beurteilungsverfahren der Verkehrslärmschutzverordnung bewertet.

Die Ausgangsdaten, die Vorgehensweise und die Ergebnisse der schalltechnischen Untersuchung werden nachfolgend dargestellt.

3. Schalltechnisches Berechnungs- und Bewertungsverfahren

Für den Bau oder die wesentliche Änderung von Straßen- oder Schienenverkehrswegen gilt die Verkehrslärmschutzverordnung - 16. BImSchV [1]. Im § 1 der Verordnung sind deren Anwendungsbereich und im § 2 die Immissionsgrenzwerte zum Schutz der Nachbarschaft vor schädlichen Umwelteinwirkungen angegeben.

3.1. Beurteilungsgrundlagen und Immissionsgrenzwerte

Der vorgesehene Neubau der Straßenbahnverbindung stellt den „Bau“ eines Schienenweges der Straßenbahn nach § 1 (1) der 16. BImSchV dar.

Nach § 2 (1) der Verkehrslärmschutzverordnung ist dabei sicherzustellen, dass die Beurteilungspegel die folgenden Immissionsgrenzwerte nicht überschreiten.

Tab. 1 Immissionsgrenzwerte der 16. BImSchV

Art der zu schützenden Nutzung Anlagen und Gebiete	Immissionsgrenzwert	
	Tag in dB(A)	Nacht in dB(A)
an Krankenhäusern, Schulen, Kurheimen und Altenheimen	57	47
in reinen und allgemeinen Wohngebieten und Kleinsiedlungsgebieten	59	49
in Kerngebieten, Dorfgebieten und Mischgebieten	64	54
in Gewerbegebieten	69	59

Die Einstufung der zu schützenden Nutzung ergibt sich nach § 2 (2) der 16. BImSchV aus den Festsetzungen in den Bebauungsplänen. Anlagen und Gebiete, für die keine Bebauungspläne bzw. Festsetzungen bestehen, sind nach der Schutzbedürftigkeit zu beurteilen.

Für Nutzungen, die nur am Tage erfolgen (z. B. Büro, Schule, Kindergarten), wird die Prüfung auf Einhaltung der Grenzwerte ausschließlich für den Tagzeitraum durchgeführt.

3.2. Berechnungsgrundlagen

Die Schallimmissionsuntersuchungen werden gemäß der aktuellen Verkehrslärmschutzverordnung - 16. BImSchV [1] durchgeführt.

Die genannte Verordnung enthält in ihrer Anlage 2 das Verfahren zur Berechnung der Beurteilungspegel - Schall 03.

Die Berechnung der Beurteilungspegel L_r für Schienenverkehrslärm erfolgt nach Verkehrslärmschutzverordnung aus der Anzahl der Züge der jeweiligen Zugart sowie die den betrieblichen Planungen zugrunde liegenden Geschwindigkeiten auf dem zu betrachtenden Streckenstück. Die Beurteilungspegel stellen Mittelungspegel für die Zeiträume Tag (6:00 - 22:00 Uhr) und Nacht (22:00 - 6:00 Uhr) dar.

Eingangsgrößen für die Berechnung sind insbesondere:

- die Bebauung
- die Lage des Verkehrsweges
- der Schalleistungspegel des Verkehrsweges unter Berücksichtigung der
 - Zugzahlen n_{Fz}
 - Zugarten Fz mit entspr. Schallquellenarten (z.B. Rollgeräusche aufgrund Bremsbauart, Aggregat- und Antriebsgeräusche, aerodynamische Geräusche)
 - Fahrgeschwindigkeiten
 - Fahrbahnart und Bahnübergänge
 - Fahrflächenzustand
 - Brücken
 - Auffälligkeiten von Geräuschen (z.B. Kurven)

Nach der Verkehrslärmschutzverordnung wird der längenbezogene Schalleistungspegel $L_{W'A,f,h,m,Fz}$ (im Oktavband f von 63 Hz bis 8 kHz, im Höhenbereich h , infolge einer Teilschallquelle m) für eine Fahrzeugeinheit der Fahrzeugkategorie Fz je Stunde nach folgender Gleichung berechnet:

$$L_{W'A,f,h,m,Fz} = a_{A,h,m,Fz} + \Delta a_{A,h,m,Fz} + 10 \lg \frac{n_Q}{n_{Q,0}} dB + b_{f,h,m} \lg \left(\frac{v_{Fz}}{v_0} \right) dB + \sum_c (c1_{f,h,m,c} + c2_{f,h,m,c}) + \sum_k K_k$$

mit:

$a_{A,h,m,Fz}$	Gesamtpegel der längenbezogenen Schalleistung der Fahrzeugkategorie Fz bei $v_0 = 100$ km/h auf Schwellengleis mit durchschnittlichem Fahrflächenzustand
$\Delta a_{f,h,m,Fz}$	Pegeldifferenz im Oktavband f der Fahrzeugkategorie
n_Q	Anzahl der Schallquellen der Fahrzeugeinheit
$n_{Q,0}$	Bezugsanzahl der Schallquellen der Fahrzeugeinheit
$b_{f,h,m}$	Geschwindigkeitsfaktor
v_{Fz}	Geschwindigkeit in km/h
v_0	Bezugsgeschwindigkeit, $v_0 = 100$ km/h
$\sum_c (c1_{f,h,m,c} + c2_{f,h,m,c})$	Summe der Pegelkorrekturen für Fahrbahnart (c1) und Fahrfläche (c2)
$\sum_k K_k$	Summe der Pegelkorrekturen für Brücken K_{Br} und Auffälligkeit von Geräuschen K_L (z. B. Kurvenfahrgeräusch)

Aus der Anzahl der Fahrzeugeinheiten n_{Fz} pro Stunde wird der längenbezogene Schallleistungspegel (auch als Emissionspegel $L_{W'}$ bezeichnet) berechnet:

$$L_{W'A,f,h} = 10 \lg \left(\sum_{m,Fz} n_{Fz} 10^{0,1 L_{W'A,f,h,m,Fz}} \right) dB$$

Die Schallimmission am Immissionsort wird als äquivalenter Dauerschallpegel L_{pAeq} für den Zeitraum einer vollen Stunde errechnet. Er wird durch energetische Addition der Beiträge von allen Teilstücken k_s und Ausbreitungswegen w gebildet:

$$L_{pAeq} = 10 \lg \left(\sum_{f,h,k_s,w} 10^{0,1(L_{WA,f,h,k_s} + D_{l,k_s,w} + D_{\Omega,k_s} - A_{f,h,k_s,w})} \right) dB$$

$L_{WA,f,h,ks}$	Schallleistungspegel in der Mitte des Teilstückes k_s , der die Emission aus dem Höhenbereich h angibt
$D_{l,ks,w}$	Richtwirkungsmaß für den Ausbreitungsweg w
$D_{\Omega ks}$	Raumwinkelmaß
$A_{f,h,ks,w}$	Ausbreitungsdämpfungsmaß aus geometrischer Ausbreitung, Luftabsorption, Bodeneinfluss und Abschirmung durch Hindernisse

Die Beurteilungspegel werden unter Berücksichtigung der Beurteilungszeit von tags 16 h und nachts 8 h aus den äquivalenten Dauerschallpegeln L_{pAeq} gebildet.

Gemäß dem 11. Gesetz zur Änderung des Bundes-Immissionsschutzgesetzes [5] darf der Schienenbonus ab dem 1. Januar 2015 für Schienenbahnen nicht mehr angewendet werden, soweit zu diesem Zeitpunkt für den jeweiligen Abschnitt eines Vorhabens das Planfeststellungsverfahren noch nicht eröffnet ist und die Auslegung des Planes noch nicht öffentlich bekannt gemacht wurde. Für Straßenbahnen gilt dafür der 1. Januar 2019.

Für eine Unabhängigkeit vom Termin des Planrechtsverfahrens kommt der Schienenbonus in der vorliegenden schalltechnischen Untersuchung vorsorglich nicht mehr zur Anwendung.

3.3. Lärmschutzmaßnahmen

Überschreiten beim (Neu)-Bau eines Verkehrsweges die berechneten Beurteilungspegel die Immissionsgrenzwerte, so sind im Rahmen der Lärmvorsorge Lärmschutzmaßnahmen erforderlich.

Dabei ist zu prüfen, durch welche aktiven Schallschutzmaßnahmen die Einhaltung der Immissionsgrenzwerte ermöglicht werden kann. Aktive Schallschutzmaßnahmen sind Maßnahmen an der Quelle, die die Schallemission des Verkehrsweges mindern können.

Aktive Schallschutzmaßnahmen sind zum Beispiel:

- die Errichtung von Lärmschutzwänden und/oder Lärmschutzwällen
- die Herstellung von Einschnitten und/oder Troglagen, der Bau von Tunneln

Erst wenn nach § 41 (2) Bundes-Immissionsschutzgesetz die Kosten für aktive Schallschutzmaßnahmen außer Verhältnis zum angestrebten Schutzzweck stehen, können nach § 42 (2) BImSchG für Schallschutzmaßnahmen an den baulichen Anlagen Entschädigungen geleistet werden.

Diese passiven Maßnahmen sind Schallschutzmaßnahmen am Immissionsort. Dabei ist durch Schallschutz an der Fassade das Eindringen des Verkehrslärms in die schutzbedürftigen Räume zu verhindern. Dies wird im Allgemeinen durch Fenster erhöhter Schalldämmung und ggf. den Einbau von fensterunabhängigen Lüftungseinrichtungen (sog. Schalldämmlüftern) erreicht. Die Höhe finanzieller Entschädigungen für Außenwohnbereiche wird auf Grundlage der VLärmSchR 97 [6] ermittelt und mit den Eigentümern vereinbart.

4. Ausgangsdaten und Rechenmodellbildung

Vom Auftraggeber wurden folgende Unterlagen bzw. Informationen als Grundlagen der Berechnungen übergeben:

- Vorhabensbeschreibung, [Erläuterungsbericht \[10\]](#) ^{B38, B88}
- Verkehrsbelegung und Fahrgeschwindigkeiten
- Trassierungsentwurf einschließlich angrenzender Bebauung

Nachfolgend werden die Ausgangsdaten zur Berechnung der Emissionspegel und zur Bildung des Modells zur Schallausbreitung beschrieben (Übersichtslageplan des Vorhabens im Anhang 1).

4.1. Immissionsorte

Als Immissionsorte wurden insbesondere die zum Baubereich nächstgelegenen Gebäude festgelegt. Die Zuweisung der Etagenanzahl erfolgte aus der Ortsbesichtigung. Die Lage der Immissionsorte ist im Rechenmodell Anhang 3 dargestellt.

Die Einstufung der Immissionsempfindlichkeit der Bebauung erfolgte aus den örtlichen Bebauungsplänen sowie der Ortsbesichtigung.

Verbleibende Beeinträchtigungen durch Überschreitung des Immissionsgrenzwertes am Tage auf Balkonen, Loggien und Außenwohnbereichen wurden durch eine separate Berechnung ermittelt.

4.2. Gleismodell und Verkehrsbelegung

Das Gleismodell wurde aus dem Trassierungsentwurf des Auftraggebers generiert. Das vom Auftraggeber für die Strecke angegebene Verkehrsmengengerüst (Quelle: BVG [9], [11] ^{B38}) für den zukünftigen Zustand ist in nachfolgender Tabelle zusammenfassend enthalten:

Tab. 2 Betriebsprogramm für die Prognose

Zug-Kategorie Abschnitt	Anzahl Fahrten		Geschwindigkeit (max.)
	tags	nachts	
Westlich Ostkreuz/Sonntagstraße (Neubaustrecke, Linien 21+22) ^{B38, B97}			
Summe hin + rück	192	20 26	30 km/h
Östlich Ostkreuz/Marktstraße (Neubaustrecke) ^{B38, B97}			
Summe hin + rück	474 192	20 26	30 km/h
Boxhagener Str./Holteistr./Wühlischstr. (Linie M13, Bestand) ^{B38}			
Summe hin + rück ^{B38}	192	60	50 km/h

Die sich aus der Verkehrsbelegung ergebenden Emissionspegel sind im Anhang 2 dargestellt. Zur Berechnung auf der sicheren Seite im Sinne der betroffenen Anwohner wurde für die Neubaustrecke durchgehend mit 192 / 20 26^{B38, B97} Fahrten im Tag-/Nachtzeitraum gerechnet. Der Schienenbonus wird nicht berücksichtigt.

Auf der Strecke kommen Niederflurstraßenbahnen der Baureihe GT6 (l ≈ 30 m) und GT8 (l = 40 m) zum Einsatz. Die Gesamt-Fahrzeugmengen wurden in der Prognoserechnung für die Neubaustrecke am Tage zu je 50% auf diese beiden Fahrzeuglängen aufgeteilt, die Nacht und die Bestandsstrecke der M13 wurden vollständig mit der Baureihe GT8 gerechnet^{B38}.

Die maximal zulässige Streckengeschwindigkeit der Straßenbahn ist dauerhaft mit 30 km/h vorgesehen. Die schalltechnischen Berechnungen wurden jedoch gemäß der 16. BImSchV - Verkehrslärmschutzverordnung mit einer Geschwindigkeit von $v = 50$ km/h durchgeführt, um die erhöhte Geräuschabstrahlung von Weichenbereichen, Kreuzungen und Haltestellen zu berücksichtigen. In Punkt 5.3.2 der 16. BImSchV heißt es hierzu:

Anmerkung 1: Die erhöhten Schallemissionen an Gleisbögen mit kleinen Radien, Weichen und Kreuzungen, an Isolier- und Schweißstößen, an Beschleunigungs- und Bremsstrecken sowie an Haltestellen werden durch eine angenommene Geschwindigkeit berücksichtigt, die in diesen Bereichen höher ist als die tatsächlich gefahrene Geschwindigkeit. Hierdurch werden auch die für Haltestellen typischen Geräusche wie z. B. tonhaltige Anfahr- und Bremsgeräusche, Türschließgeräusche und Kommunikation von Fahrgästen berücksichtigt. Werden in Gleisbögen mit Radien $r < 200$ m keine wirksamen Schallminderungsmaßnahmen zur Reduzierung der Kurvengeräusche getroffen, ist – zusätzlich zur Annahme der ersatzweise angenommenen Geschwindigkeit von $v = 50$ km/h – der Pegel der längenbezogenen Schalleistung von Rollgeräuschen nach der Gleichung (Gl. 1) wegen der besonderen Auffälligkeit des Kurvengeräusches um $K_L = 4$ dB zu erhöhen.^{B38}

Als Fahrbahnart wurde die Kategorie „Straßenbündiger Bahnkörper und feste Fahrbahn“ benutzt.

Nach der Verkehrslärmschutzverordnung ist für Kurven mit Radien < 200 m ein Kurvenzuschlag von $K_L = 4$ dB zu vergeben. Gemäß der vorliegenden Planung wurde der Kurvenzuschlag für die Bereiche Holtei-/Sonntagstraße, Boxhagener Str./Holteistraße (Neubau im Rahmen des Vorhabens), Holteistraße/Wühlischstr. (Umbau im Rahmen des Vorhabens)^{B38}, Sonntag-/Neue Bahnhofstraße sowie Marktstraße/Karlshorster Straße berücksichtigt.

Die in Tab. 2 angegebenen Verkehrsdaten stimmen mit der Erschütterungsprognose [7] überein.

5. Berechnung und Beurteilung

Die Schallausbreitungsrechnungen wurden mit dem Programm SoundPLAN, Version ~~7.4~~ 8.2 der ~~Braunstein & Berndt~~ SoundPLAN GmbH durchgeführt. Die entsprechenden Rechenvorschriften der Richtlinie [1] sind vollständig und normenkonform implementiert (Konformitätserklärung liegt vor).

Die Berechnungsergebnisse sind im Anhang 4 als Rasterlärnkarten für den Prognose-Planfall (jeweils Tag- und Nachtzeitraum) dargestellt. Diese Darstellung erfolgt ausschließlich zur Information, eine Anspruchsberechtigung auf Lärmschutz kann daraus nicht abgeleitet werden.

Anhang 5 enthält für alle Immissionsorte Tabellen der Beurteilungspegel sowie die Lärmschutzansprüche. In den Lageplänen des Anhang 7 sind die anspruchsberechtigten Gebäude farblich markiert.

Nachfolgend werden die Ergebnisse der Berechnung bewertet:

Die Berechnungen haben ergeben, dass die Immissionsgrenzwerte der 16. BImSchV - Verkehrslärmschutzrichtlinie an den Wohngebäuden entlang der neuen Straßenbahntrasse durchgängig überschritten werden.

Eine Untersuchung von aktiven Lärmschutzmaßnahmen zur Prüfung der Grenzwerteinhalten wird als nicht sinnvoll erachtet, da z. B. Maßnahmen wie die Errichtung von Lärmschutzwänden für innerstädtische Vorhaben mit direkt anschließender Wohnbebauung nicht realisierbar sind.

Für alle Gebäude mit Grenzwertüberschreitungen (~~65~~ 77^{B38, B96} Fassaden an ~~55~~ 62^{B38, B96} Gebäuden) verbleibt daher der Anspruch auf Lärmschutz „dem Grunde nach“.

Im Rahmen von Ortsbegehungen ist für diese Gebäude der bestehende Schallschutz objektspezifisch genau zu ermitteln und die erforderlichen schalltechnischen Maßnahmen nach der Verkehrswege-Schallschutzmaßnahmenverordnung (24. BImSchV) auszulegen. Als Grundlage für die Dimensionierung des erforderlichen baulichen Schallschutzes dient dann der Gesamtpegel (Straßenbahn + Straße + ggf. Fernbahn), siehe auch Berechnungsergebnisse in [8].

An den Immissionsorten für Balkone, Loggien und Außenwohnbereiche wurden an ~~58~~ ~~63~~^{B38, B96} Fassaden von ~~50~~ ~~53~~^{B38, B96} Gebäuden Überschreitungen des Immissionsgrenzwertes am Tage berechnet. Anhang 6 enthält die Ergebnisse für alle Immissionsorte im Detail.

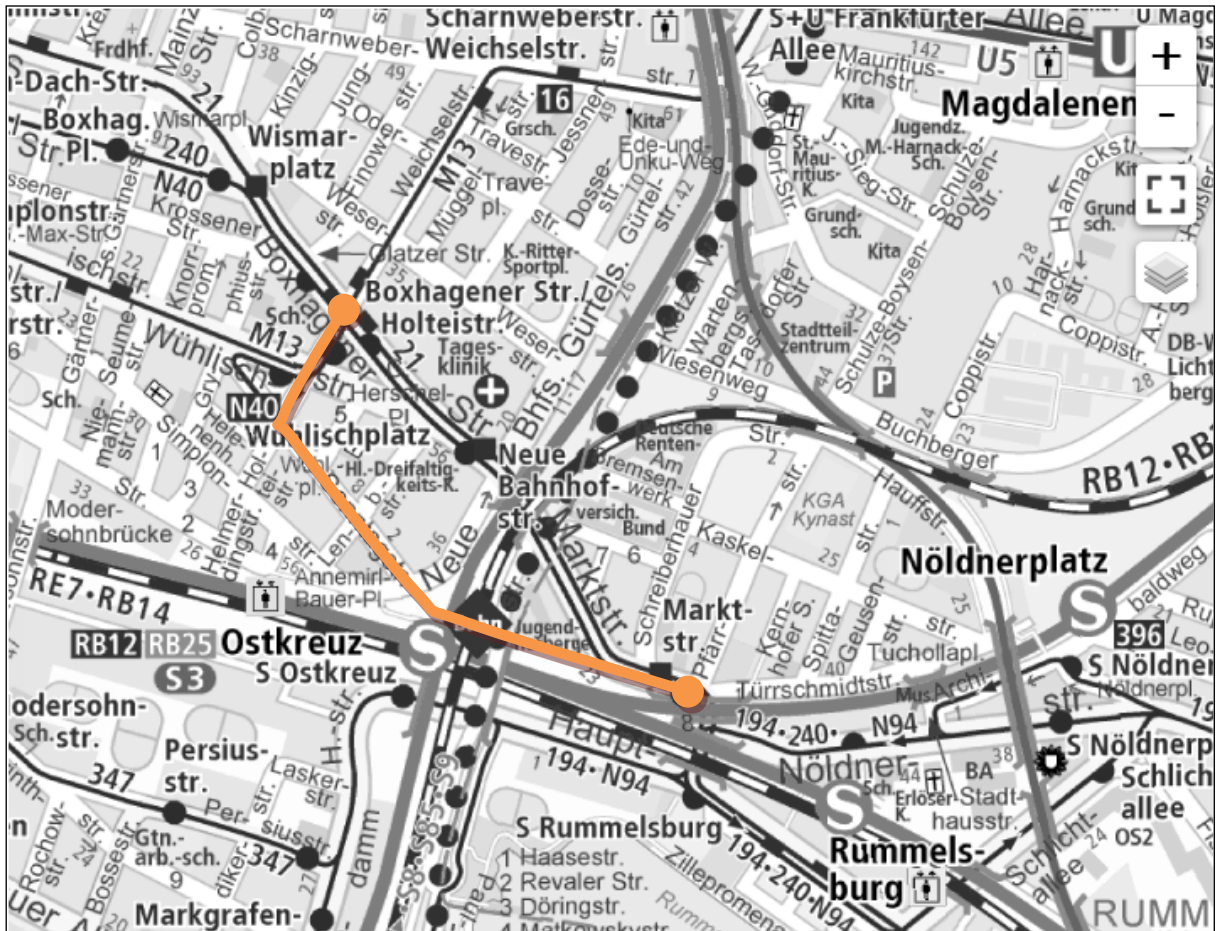
Die Höhe diesbezüglicher finanzieller Entschädigungen wird auf Grundlage der VLärm-SchR 97 [6] ermittelt und mit den Eigentümern vereinbart.

6. Normen und Literatur

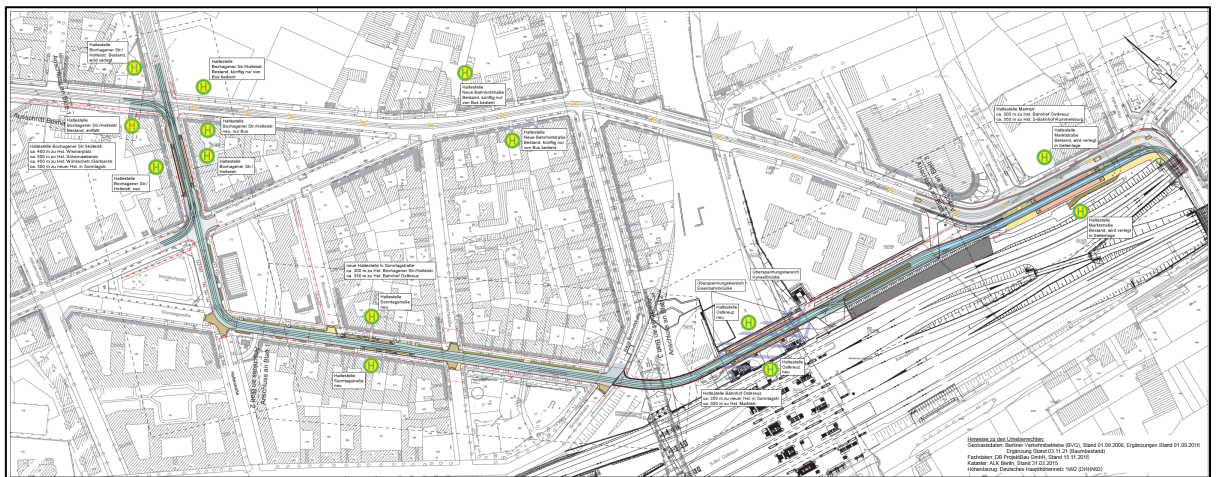
- [1] Sechzehnte Verordnung zur Durchführung des Bundes-Immissionsschutzgesetzes (Verkehrslärmschutzverordnung - 16. BImSchV) vom 12. Juni 1990; BGBl Teil I, Jg. 1990, zuletzt geändert ~~am 18.12.2014 BGBl Jg. 2014 Teil I Nr. 61~~ durch Artikel 1 der ~~Verordnung vom 4. November 2020 (BGBl. I S. 2334)~~ ^{B88}
- [2] Bundesimmissionsschutzgesetz (BImSchG) in der Fassung der Bekanntmachung vom 17. Mai 2013 (BGBl. I S. 1274), zuletzt geändert durch ~~Art. 1 des G v. 2. Juli 2013 (BGBl. I S. 1943)~~ Artikel 11 Absatz 3 des Gesetzes vom 26. Juli 2023 (BGBl. 2023 I Nr. 202) ^{B88}
- [3] Verordnung über die bauliche Nutzung der Grundstücke (Baunutzungsverordnung - BauNVO); BGBl. I, S. 133 vom 26.01.1990, zuletzt geändert durch ~~Artikel 2 des Gesetzes vom 4. Mai 2017 (BGBl. I S. 1057)~~ Artikel 2 des Gesetzes vom 3. Juli 2023 ^{B88}
- [4] Vierundzwanzigste Verordnung zur Durchführung des Bundesimmissionsschutzgesetzes (Verkehrswege-Schallschutzmaßnahmenverordnung - 24. BImSchV) vom 4. Februar 1997
- [5] Elfte Gesetz zur Änderung des Bundes-Immissionsschutzgesetzes vom 2. Juli 2013, BGBl. Jg. 2013 Teil I, Nr. 34, S. 1943
- [6] Richtlinien für den Verkehrslärmschutz an Bundesfernstraßen in der Baulast des Bundes - VLärmSchR 97, 27.05.1997
- [7] Bericht Nr. 16-3216 / 01 Untersuchung zu betriebsbedingten Erschütterungsimmissionen; Straßenbahn-Neubaustrecke Ostkreuz, cdf Schallschutz, Dresden, ~~03.11.2017~~ 30.04.2024 ^{B96}
- [8] Bericht Nr. 16-3216 / 05: Gesamtlärbetrachtung, Straßenbahn-Neubaustrecke Ostkreuz, cdf Schallschutz, Dresden, ~~03.11.2017~~ 30.04.2024 ^{B38}
- [9] Betriebsprogramm ~~Westlich Ostkreuz/Sonntagstraße und östlich Ostkreuz / Marktstraße, Stand 29.02.2016, Berliner Verkehrsbetriebe (BVG) + E-Mail SenUVK, Abt. IV Ref. A, Frau Fronzke, vom 06.07.2017~~ NBS Ostkreuz, Stand 16.11.2023, Berliner Verkehrsbetriebe (BVG) und Bestätigung SenMVKU Berlin, 21.12.2023 ^{B97}
- [10] Straßenbahn-Neubaustrecke Ostkreuz von der Boxhagener Straße bis zur Karlshorster Straße; Erläuterungsbericht, Planfeststellungsunterlage, 30.04.2024 ^{B88}
- [11] Betriebsprogramm Linie M13, Abschnitt Holteistraße; Stand 01/2019 (Basis Rahmenfahrplan 2018), Berliner Verkehrsbetriebe (BVG), 14.01.2019 ^{B38}
- [12] Straßenbahn-Neubaustrecke Ostkreuz von der Boxhagener Straße bis zur Karlshorster Straße; UL01_Übersichtslageplan, VCDB, Dresden, 30.04.2024 ^{B42, B51, B88}

7. Anhänge

Anhang 1 Übersichtslageplan



Bildquelle: Berliner Verkehrsbetriebe



VCDB, Lageplan 1:500 (verkleinerte Darstellung)

Anhang 2 Emissionsdaten der Straßenbahn

16-3216 Berlin-Ostkreuz, Neubau Straßenbahn												
Emissionsberechnung Schienenverkehr												
Prognose-Planfall												
B97 B38												
StraB Gleis 1		Gleis: 1			Richtung:			Abschnitt: 1 Km: 0+000				
Nr.	Zugart Name	Anzahl Züge		Geschw. km/h	Länge je Zug m	Max	Emissionspegel L'w [dB(A)]					
		tags	nachts				tags		nachts		5 m	
1	GT8	48,0	10,0	50	40	-	0 m	4 m	5 m	0 m	4 m	5 m
2	GT6	48,0	-	50	30	-	72,4	46,9	-	68,6	43,1	-
-	Gesamt	96,0	10,0	-	-	-	71,2	46,9	-	-	-	-
-	Gesamt	96,0	10,0	-	-	-	74,9	49,9	-	68,6	43,1	-
Schienenkilometer km	Fahrbahnart	Fahrfächen-zustand		Kurvenfahrgeräusch dB	Gleisbremsgeräusch KL dB	Vorkehrungen g. Quietschgeräusche dB	Sonstige Geräusche dB	Brücke KBr dB		KLM dB		
0+000	Straßenbahn: feste Fahrbahn	c1		-	-	-	-	-		-		-
StraB Gleis 1		Gleis: 1			Richtung:			Abschnitt: 2 Km: 0+220				
Nr.	Zugart Name	Anzahl Züge		Geschw. km/h	Länge je Zug m	Max	Emissionspegel L'w [dB(A)]					
		tags	nachts				tags		nachts		5 m	
1	GT8	48,0	10,0	50	40	-	0 m	4 m	5 m	0 m	4 m	5 m
2	GT6	48,0	-	50	30	-	76,4	46,9	-	72,6	43,1	-
-	Gesamt	96,0	10,0	-	-	-	75,2	46,9	-	-	-	-
-	Gesamt	96,0	10,0	-	-	-	78,9	49,9	-	72,6	43,1	-
Schienenkilometer km	Fahrbahnart	Fahrfächen-zustand		Kurvenfahrgeräusch dB	Gleisbremsgeräusch KL dB	Vorkehrungen g. Quietschgeräusche dB	Sonstige Geräusche dB	Brücke KBr dB		KLM dB		
0+220	Straßenbahn: feste Fahrbahn	c2		4,0	-	-	-	-		-		-
StraB Gleis 1		Gleis: 1			Richtung:			Abschnitt: 3 Km: 0+267				
Nr.	Zugart Name	Anzahl Züge		Geschw. km/h	Länge je Zug m	Max	Emissionspegel L'w [dB(A)]					
		tags	nachts				tags		nachts		5 m	
1	GT8	48,0	10,0	50	40	-	0 m	4 m	5 m	0 m	4 m	5 m
2	GT6	48,0	-	50	30	-	72,4	46,9	-	68,6	43,1	-
-	Gesamt	96,0	10,0	-	-	-	71,2	46,9	-	-	-	-
-	Gesamt	96,0	10,0	-	-	-	74,9	49,9	-	68,6	43,1	-
Schienenkilometer km	Fahrbahnart	Fahrfächen-zustand		Kurvenfahrgeräusch dB	Gleisbremsgeräusch KL dB	Vorkehrungen g. Quietschgeräusche dB	Sonstige Geräusche dB	Brücke KBr dB		KLM dB		
0+267	Straßenbahn: feste Fahrbahn	c1		-	-	-	-	-		-		-
StraB Gleis 1		Gleis: 1			Richtung:			Abschnitt: 4 Km: 0+618				
Nr.	Zugart Name	Anzahl Züge		Geschw. km/h	Länge je Zug m	Max	Emissionspegel L'w [dB(A)]					
		tags	nachts				tags		nachts		5 m	
1	GT8	48,0	10,0	50	40	-	0 m	4 m	5 m	0 m	4 m	5 m
2	GT6	48,0	-	50	30	-	76,4	46,9	-	72,6	43,1	-
-	Gesamt	96,0	10,0	-	-	-	75,2	46,9	-	-	-	-
-	Gesamt	96,0	10,0	-	-	-	78,9	49,9	-	72,6	43,1	-
Schienenkilometer km	Fahrbahnart	Fahrfächen-zustand		Kurvenfahrgeräusch dB	Gleisbremsgeräusch KL dB	Vorkehrungen g. Quietschgeräusche dB	Sonstige Geräusche dB	Brücke KBr dB		KLM dB		
0+618	Straßenbahn: feste Fahrbahn	c2		4,0	-	-	-	-		-		-
StraB Gleis 1		Gleis: 1			Richtung:			Abschnitt: 5 Km: 0+699				
Nr.	Zugart Name	Anzahl Züge		Geschw. km/h	Länge je Zug m	Max	Emissionspegel L'w [dB(A)]					
		tags	nachts				tags		nachts		5 m	
1	GT8	48,0	10,0	50	40	-	0 m	4 m	5 m	0 m	4 m	5 m
2	GT6	48,0	-	50	30	-	72,4	46,9	-	68,6	43,1	-
-	Gesamt	96,0	10,0	-	-	-	71,2	46,9	-	-	-	-
-	Gesamt	96,0	10,0	-	-	-	74,9	49,9	-	68,6	43,1	-
Schienenkilometer km	Fahrbahnart	Fahrfächen-zustand		Kurvenfahrgeräusch dB	Gleisbremsgeräusch KL dB	Vorkehrungen g. Quietschgeräusche dB	Sonstige Geräusche dB	Brücke KBr dB		KLM dB		
0+699	Straßenbahn: feste Fahrbahn	c1		-	-	-	-	-		-		-
StraB Gleis 1		Gleis: 1			Richtung:			Abschnitt: 6 Km: 1+139				
Nr.	Zugart Name	Anzahl Züge		Geschw. km/h	Länge je Zug m	Max	Emissionspegel L'w [dB(A)]					
		tags	nachts				tags		nachts		5 m	
1	GT8	48,0	10,0	50	40	-	0 m	4 m	5 m	0 m	4 m	5 m
2	GT6	48,0	-	50	30	-	76,4	46,9	-	72,6	43,1	-
-	Gesamt	96,0	10,0	-	-	-	75,2	46,9	-	-	-	-
-	Gesamt	96,0	10,0	-	-	-	78,9	49,9	-	72,6	43,1	-
Schienenkilometer km	Fahrbahnart	Fahrfächen-zustand		Kurvenfahrgeräusch dB	Gleisbremsgeräusch KL dB	Vorkehrungen g. Quietschgeräusche dB	Sonstige Geräusche dB	Brücke KBr dB		KLM dB		
1+139	Straßenbahn: feste Fahrbahn	c2		4,0	-	-	-	-		-		-
1+196	Straßenbahn: feste Fahrbahn	-		4,0	-	-	-	-		-		-

Emissionsberechnung Schienenverkehr; Prognose Planfall

B97 B38

Neubau Straßenbahn, Gleis 1													Gleis: 1			Richtung: Boxhagener Str.			Abschnitt: 1 Km: 0+000					
Schienenkilometer km	Fahrbahnart c1	Fahrflächenzustand c2	Strecker geschw km/h	Kurvenfä geräusch dB	Gleisbremsgeräusch dB	Vorkehrungen g. Quietschgeräusche dB	Sonstige Geräusche dB	Brücke KBr dB	KLM dB	Emissionspegel L'w [dB(A)]														
										Tag			Nacht			Tag			Nacht					
										0 m	4 m	5 m	0 m	4 m	5 m	0 m	4 m	5 m	0 m	4 m	5 m			
1	GT8		48,0	6,0	50	40	-	72,4	46,9	-	66,4	40,8	-											
2	GT6		48,0	7,0	50	30	-	71,2	46,9	-	65,8	41,5	-											
-	Gesamt		96,0	13,0	-	-	-	74,9	49,9	-	69,1	44,2	-											
0+000	Straßenbahn: feste Fahrbahn	-	-	-	-	-	-	-	-	-	-	-	-	-	-	-	-	-	-	-	-	-		
Neubau Straßenbahn, Gleis 1													Gleis: 1			Richtung: Boxhagener Str.			Abschnitt: 2 Km: 0+220					
Schienenkilometer km	Fahrbahnart c1	Fahrflächenzustand c2	Strecker geschw km/h	Kurvenfä geräusch dB	Gleisbremsgeräusch dB	Vorkehrungen g. Quietschgeräusche dB	Sonstige Geräusche dB	Brücke KBr dB	KLM dB	Emissionspegel L'w [dB(A)]														
										Tag			Nacht			Tag			Nacht					
										0 m	4 m	5 m	0 m	4 m	5 m	0 m	4 m	5 m	0 m	4 m	5 m			

16-3216 Berlin-Ostkreuz, Neubau Straßenbahn
Emissionsberechnung Schienenverkehr
Prognose-Planfall



Straß Gleis 2		Gleis: 2		Richtung:			Abschnitt: 7 Km: 0+000					
Nr.	Zugart Name	Anzahl Züge		Geschw. km/h	Länge je Zug m	Max	Emissionspegel L'w [dB(A)]					
		tags	nachts				tags		nachts			
							0 m	4 m	5 m	0 m	4 m	5 m
1	GT8	48,0	10,0	50	40	-	72,4	46,9	-	68,6	43,1	-
2	GT6	48,0	-	50	30	-	71,2	46,9	-	-	-	-
-	Gesamt	96,0	10,0	-	-	-	74,9	49,9	-	68,6	43,1	-
Schienenkilometer km	Fahrbahnart c1	Fahrflächenzustand c2	Kurvenfahrgeräusch dB	Gleisbremsgeräusch KL dB	Vorkehrungen g. Quietschgeräusche dB	Sonstige Geräusche dB	Brücke KBr dB	KLM dB				
0+000	Straßenbahn: feste Fahrbahn	-	-	-	-	-	-	-				
Straß Gleis 2		Gleis: 2		Richtung:			Abschnitt: 8 Km: 0+221					
Nr.	Zugart Name	Anzahl Züge		Geschw. km/h	Länge je Zug m	Max	Emissionspegel L'w [dB(A)]					
		tags	nachts				tags		nachts			
							0 m	4 m	5 m	0 m	4 m	5 m
1	GT8	48,0	10,0	50	40	-	76,4	46,9	-	72,6	43,1	-
2	GT6	48,0	-	50	30	-	75,2	46,9	-	-	-	-
-	Gesamt	96,0	10,0	-	-	-	77,9	49,9	-	72,6	43,1	-
Schienenkilometer km	Fahrbahnart c1	Fahrflächenzustand c2	Kurvenfahrgeräusch dB	Gleisbremsgeräusch KL dB	Vorkehrungen g. Quietschgeräusche dB	Sonstige Geräusche dB	Brücke KBr dB	KLM dB				
0+221	Straßenbahn: feste Fahrbahn	-	4,0	-	-	-	-	-				
Straß Gleis 2		Gleis: 2		Richtung:			Abschnitt: 9 Km: 0+268					
Nr.	Zugart Name	Anzahl Züge		Geschw. km/h	Länge je Zug m	Max	Emissionspegel L'w [dB(A)]					
		tags	nachts				tags		nachts			
							0 m	4 m	5 m	0 m	4 m	5 m
1	GT8	48,0	10,0	50	40	-	72,4	46,9	-	68,6	43,1	-
2	GT6	48,0	-	50	30	-	71,2	46,9	-	-	-	-
-	Gesamt	96,0	10,0	-	-	-	74,9	49,9	-	68,6	43,1	-
Schienenkilometer km	Fahrbahnart c1	Fahrflächenzustand c2	Kurvenfahrgeräusch dB	Gleisbremsgeräusch KL dB	Vorkehrungen g. Quietschgeräusche dB	Sonstige Geräusche dB	Brücke KBr dB	KLM dB				
0+268	Straßenbahn: feste Fahrbahn	-	-	-	-	-	-	-				
Straß Gleis 2		Gleis: 2		Richtung:			Abschnitt: 10 Km: 0+623					
Nr.	Zugart Name	Anzahl Züge		Geschw. km/h	Länge je Zug m	Max	Emissionspegel L'w [dB(A)]					
		tags	nachts				tags		nachts			
							0 m	4 m	5 m	0 m	4 m	5 m
1	GT8	48,0	10,0	50	40	-	76,4	46,9	-	72,6	43,1	-
2	GT6	48,0	-	50	30	-	75,2	46,9	-	-	-	-
-	Gesamt	96,0	10,0	-	-	-	78,9	49,9	-	72,6	43,1	-
Schienenkilometer km	Fahrbahnart c1	Fahrflächenzustand c2	Kurvenfahrgeräusch dB	Gleisbremsgeräusch KL dB	Vorkehrungen g. Quietschgeräusche dB	Sonstige Geräusche dB	Brücke KBr dB	KLM dB				
0+623	Straßenbahn: feste Fahrbahn	-	4,0	-	-	-	-	-				
Straß Gleis 2		Gleis: 2		Richtung:			Abschnitt: 11 Km: 0+705					
Nr.	Zugart Name	Anzahl Züge		Geschw. km/h	Länge je Zug m	Max	Emissionspegel L'w [dB(A)]					
		tags	nachts				tags		nachts			
							0 m	4 m	5 m	0 m	4 m	5 m
1	GT8	48,0	10,0	50	40	-	72,4	46,9	-	68,6	43,1	-
2	GT6	48,0	-	50	30	-	71,2	46,9	-	-	-	-
-	Gesamt	96,0	10,0	-	-	-	74,9	49,9	-	68,6	43,1	-
Schienenkilometer km	Fahrbahnart c1	Fahrflächenzustand c2	Kurvenfahrgeräusch dB	Gleisbremsgeräusch KL dB	Vorkehrungen g. Quietschgeräusche dB	Sonstige Geräusche dB	Brücke KBr dB	KLM dB				
0+705	Straßenbahn: feste Fahrbahn	-	-	-	-	-	-	-				
Straß Gleis 2		Gleis: 2		Richtung:			Abschnitt: 12 Km: 1+144					
Nr.	Zugart Name	Anzahl Züge		Geschw. km/h	Länge je Zug m	Max	Emissionspegel L'w [dB(A)]					
		tags	nachts				tags		nachts			
							0 m	4 m	5 m	0 m	4 m	5 m
1	GT8	48,0	10,0	50	40	-	76,4	46,9	-	72,6	43,1	-
2	GT6	48,0	-	50	30	-	75,2	46,9	-	-	-	-
-	Gesamt	96,0	10,0	-	-	-	78,9	49,9	-	72,6	43,1	-
Schienenkilometer km	Fahrbahnart c1	Fahrflächenzustand c2	Kurvenfahrgeräusch dB	Gleisbremsgeräusch KL dB	Vorkehrungen g. Quietschgeräusche dB	Sonstige Geräusche dB	Brücke KBr dB	KLM dB				
1+144	Straßenbahn: feste Fahrbahn	-	4,0	-	-	-	-	-				
1+190	Straßenbahn: feste Fahrbahn	-	4,0	-	-	-	-	-				

Emissionsberechnung Schienenverkehr; Prognose Planfall												
Neubau Straßenbahn, Gleis 2 Gleis: 2 Richtung: Ostkreuz Abschnitt: 1 Km: 0+000												
Zugart Name		Anzahl Züge		Geschwindigkeit	Länge je Zug	Max	Emissionspegel L'w [dB(A)]					
		Tag	Nacht	km/h	m		Tag			Nacht		
							0 m	4 m	5 m	0 m	4 m	5 m
1	GT8	48,0	6,0	50	40	-	72,4	46,9	-	66,4	40,8	-
2	GT6	48,0	7,0	50	30	-	71,2	46,9	-	65,8	41,5	-
- Gesamt		96,0	13,0	-	-	-	74,9	49,9	-	69,1	44,2	-
Schiene-kilometer	Fahrbahnart	Fahrflächen-zustand	Strecken-geschw	Kurvenfa-geräusch	Gleisbrems-geräusch KL	Vorkehrungen g. Quietschgeräusche	Sonstige Geräusche			Brücke		
km	c1	c2	km/h	dB	dB	dB	dB			KBr dB KLM dB		
0+000	Straßenbahn: feste Fahrbahn	-	-	-	-	-	-			-		
Neubau Straßenbahn, Gleis 2 Gleis: 2 Richtung: Ostkreuz Abschnitt: 2 Km: 0+221												
Zugart Name		Anzahl Züge		Geschwindigkeit	Länge je Zug	Max	Emissionspegel L'w [dB(A)]					
		Tag	Nacht	km/h	m		Tag			Nacht		
							0 m	4 m	5 m	0 m	4 m	5 m
1	GT8	48,0	6,0	50	40	-	76,4	46,9	-	70,4	40,8	-
2	GT6	48,0	7,0	50	30	-	75,2	46,9	-	69,8	41,5	-
- Gesamt		96,0	13,0	-	-	-	78,9	49,9	-	73,1	44,2	-
Schiene-kilometer	Fahrbahnart	Fahrflächen-zustand	Strecken-geschw	Kurvenfa-geräusch	Gleisbrems-geräusch KL	Vorkehrungen g. Quietschgeräusche	Sonstige Geräusche			Brücke		
km	c1	c2	km/h	dB	dB	dB	dB			KBr dB KLM dB		
0+221	Straßenbahn: feste Fahrbahn	-	-	4,0	-	-	-			-		
Neubau Straßenbahn, Gleis 2 Gleis: 2 Richtung: Ostkreuz Abschnitt: 3 Km: 0+268												
Zugart Name		Anzahl Züge		Geschwindigkeit	Länge je Zug	Max	Emissionspegel L'w [dB(A)]					
		Tag	Nacht	km/h	m		Tag			Nacht		
							0 m	4 m	5 m	0 m	4 m	5 m
1	GT8	48,0	6,0	50	40	-	72,4	46,9	-	66,4	40,8	-
2	GT6	48,0	7,0	50	30	-	71,2	46,9	-	65,8	41,5	-
- Gesamt		96,0	13,0	-	-	-	74,9	49,9	-	69,1	44,2	-
Schiene-kilometer	Fahrbahnart	Fahrflächen-zustand	Strecken-geschw	Kurvenfa-geräusch	Gleisbrems-geräusch KL	Vorkehrungen g. Quietschgeräusche	Sonstige Geräusche			Brücke		
km	c1	c2	km/h	dB	dB	dB	dB			KBr dB KLM dB		
0+268	Straßenbahn: feste Fahrbahn	-	-	-	-	-	-			-		
Neubau Straßenbahn, Gleis 2 Gleis: 2 Richtung: Ostkreuz Abschnitt: 4 Km: 0+623												
Zugart Name		Anzahl Züge		Geschwindigkeit	Länge je Zug	Max	Emissionspegel L'w [dB(A)]					
		Tag	Nacht	km/h	m		Tag			Nacht		
							0 m	4 m	5 m	0 m	4 m	5 m
1	GT8	48,0	6,0	50	40	-	76,4	46,9	-	70,4	40,8	-
2	GT6	48,0	7,0	50	30	-	75,2	46,9	-	69,8	41,5	-
- Gesamt		96,0	13,0	-	-	-	78,9	49,9	-	73,1	44,2	-
Schiene-kilometer	Fahrbahnart	Fahrflächen-zustand	Strecken-geschw	Kurvenfa-geräusch	Gleisbrems-geräusch KL	Vorkehrungen g. Quietschgeräusche	Sonstige Geräusche			Brücke		
km	c1	c2	km/h	dB	dB	dB	dB			KBr dB KLM dB		
0+623	Straßenbahn: feste Fahrbahn	-	-	4,0	-	-	-			-		
Neubau Straßenbahn, Gleis 2 Gleis: 2 Richtung: Ostkreuz Abschnitt: 5 Km: 0+705												
Zugart Name		Anzahl Züge		Geschwindigkeit	Länge je Zug	Max	Emissionspegel L'w [dB(A)]					
		Tag	Nacht	km/h	m		Tag			Nacht		
							0 m	4 m	5 m	0 m	4 m	5 m
1	GT8	48,0	6,0	50	40	-	72,4	46,9	-	66,4	40,8	-
2	GT6	48,0	7,0	50	30	-	71,2	46,9	-	65,8	41,5	-
- Gesamt		96,0	13,0	-	-	-	74,9	49,9	-	69,1	44,2	-
Schiene-kilometer	Fahrbahnart	Fahrflächen-zustand	Strecken-geschw	Kurvenfa-geräusch	Gleisbrems-geräusch KL	Vorkehrungen g. Quietschgeräusche	Sonstige Geräusche			Brücke		
km	c1	c2	km/h	dB	dB	dB	dB			KBr dB KLM dB		
0+705	Straßenbahn: feste Fahrbahn	-	-	-	-	-	-			-		
Neubau Straßenbahn, Gleis 2 Gleis: 2 Richtung: Nöldnerstr. Abschnitt: 6 Km: 1+144												
Zugart Name		Anzahl Züge		Geschwindigkeit	Länge je Zug	Max	Emissionspegel L'w [dB(A)]					
		Tag	Nacht	km/h	m		Tag			Nacht		
							0 m	4 m	5 m	0 m	4 m	5 m
1	GT8	48,0	6,0	50	40	-	76,4	46,9	-	70,4	40,8	-
2	GT6	48,0	7,0	50	30	-	75,2	46,9	-	69,8	41,5	-
- Gesamt		96,0	13,0	-	-	-	78,9	49,9	-	73,1	44,2	-
Schiene-kilometer	Fahrbahnart	Fahrflächen-zustand	Strecken-geschw	Kurvenfa-geräusch	Gleisbrems-geräusch KL	Vorkehrungen g. Quietschgeräusche	Sonstige Geräusche			Brücke		
km	c1	c2	km/h	dB	dB	dB	dB			KBr dB KLM dB		
1+144	Straßenbahn: feste Fahrbahn	-	-	4,0	-	-	-			-		

Emissionsberechnung Schienenverkehr; Prognose Planfall

B97
B38

Straßenbahn M13, Gleis 1												Gleis: 1			Richtung:			Abschnitt: 1 Km: 0+000					
Zugart	Name	Anzahl	Züge		Geschwin- digkeit km/h	Länge je Zug m	Max	Emissionspegel L'w [dB(A)]															
			Tag	Nacht				Tag			Nacht												
								0 m	4 m	5 m	0 m	4 m	5 m										
1	GT8	96,0	30,0	50	40	-	75,4	49,9	-	73,4	47,8	-											
-	Gesamt	96,0	30,0	-	-	-	75,4	49,9	-	73,4	47,8	-											
Schienen- kilometer km	Fahrbahnart c1	Fahrlächen- zustand c2	Strecker- geschwin- km/h	Kurvenfa- geräusch dB	Gleisbrens- geräusch dB	Vorkehrungen g. Quietschgeräusche dB	Sonstige Geräusche dB	Brücke KBr dB	KLM dB														
0+000	Straßenbahn: feste Fahrbahn	-	-	-	-	-	-	-	-	-	-	-											

Straßenbahn M13, Gleis 1												Gleis: 1			Richtung:			Abschnitt: 2 Km: 0+021					
Zugart	Name	Anzahl	Züge		Geschwin- digkeit km/h	Länge je Zug m	Max	Emissionspegel L'w [dB(A)]															
			Tag	Nacht				Tag			Nacht												
								0 m	4 m	5 m	0 m	4 m	5 m										
1	GT8	96,0	30,0	50	40	-	79,4	49,9	-	77,4	47,8	-											
-	Gesamt	96,0	30,0	-	-	-	79,4	49,9	-	77,4	47,8	-											
Schienen- kilometer km	Fahrbahnart c1	Fahrlächen- zustand c2	Strecker- geschwin- km/h	Kurvenfa- geräusch dB	Gleisbrens- geräusch dB	Vorkehrungen g. Quietschgeräusche dB	Sonstige Geräusche dB	Brücke KBr dB	KLM dB														
0+021	Straßenbahn: feste Fahrbahn	-	-	4,0	-	-	-	-	-	-	-	-											

Straßenbahn M13, Gleis 1												Gleis: 1			Richtung:			Abschnitt: 3 Km: 0+044					
Zugart	Name	Anzahl	Züge		Geschwin- digkeit km/h	Länge je Zug m	Max	Emissionspegel L'w [dB(A)]															
			Tag	Nacht				Tag			Nacht												
								0 m	4 m	5 m	0 m	4 m	5 m										
1	GT8	96,0	30,0	50	40	-	75,4	49,9	-	73,4	47,8	-											
-	Gesamt	96,0	30,0	-	-	-	75,4	49,9	-	73,4	47,8	-											
Schienen- kilometer km	Fahrbahnart c1	Fahrlächen- zustand c2	Strecker- geschwin- km/h	Kurvenfa- geräusch dB	Gleisbrens- geräusch dB	Vorkehrungen g. Quietschgeräusche dB	Sonstige Geräusche dB	Brücke KBr dB	KLM dB														
0+044	Straßenbahn: feste Fahrbahn	-	-	-	-	-	-	-	-	-	-	-											

Straßenbahn M13, Gleis 1												Gleis: 1			Richtung:			Abschnitt: 4 Km: 0+126					
Zugart	Name	Anzahl	Züge		Geschwin- digkeit km/h	Länge je Zug m	Max	Emissionspegel L'w [dB(A)]															
			Tag	Nacht				Tag			Nacht												
								0 m	4 m	5 m	0 m	4 m	5 m										
1	GT8	96,0	30,0	50	40	-	79,4	49,9	-	77,4	47,8	-											
-	Gesamt	96,0	30,0	-	-	-	79,4	49,9	-	77,4	47,8	-											
Schienen- kilometer km	Fahrbahnart c1	Fahrlächen- zustand c2	Strecker- geschwin- km/h	Kurvenfa- geräusch dB	Gleisbrens- geräusch dB	Vorkehrungen g. Quietschgeräusche dB	Sonstige Geräusche dB	Brücke KBr dB	KLM dB														
0+126	Straßenbahn: feste Fahrbahn	-	-	4,0	-	-	-	-	-	-	-	-											

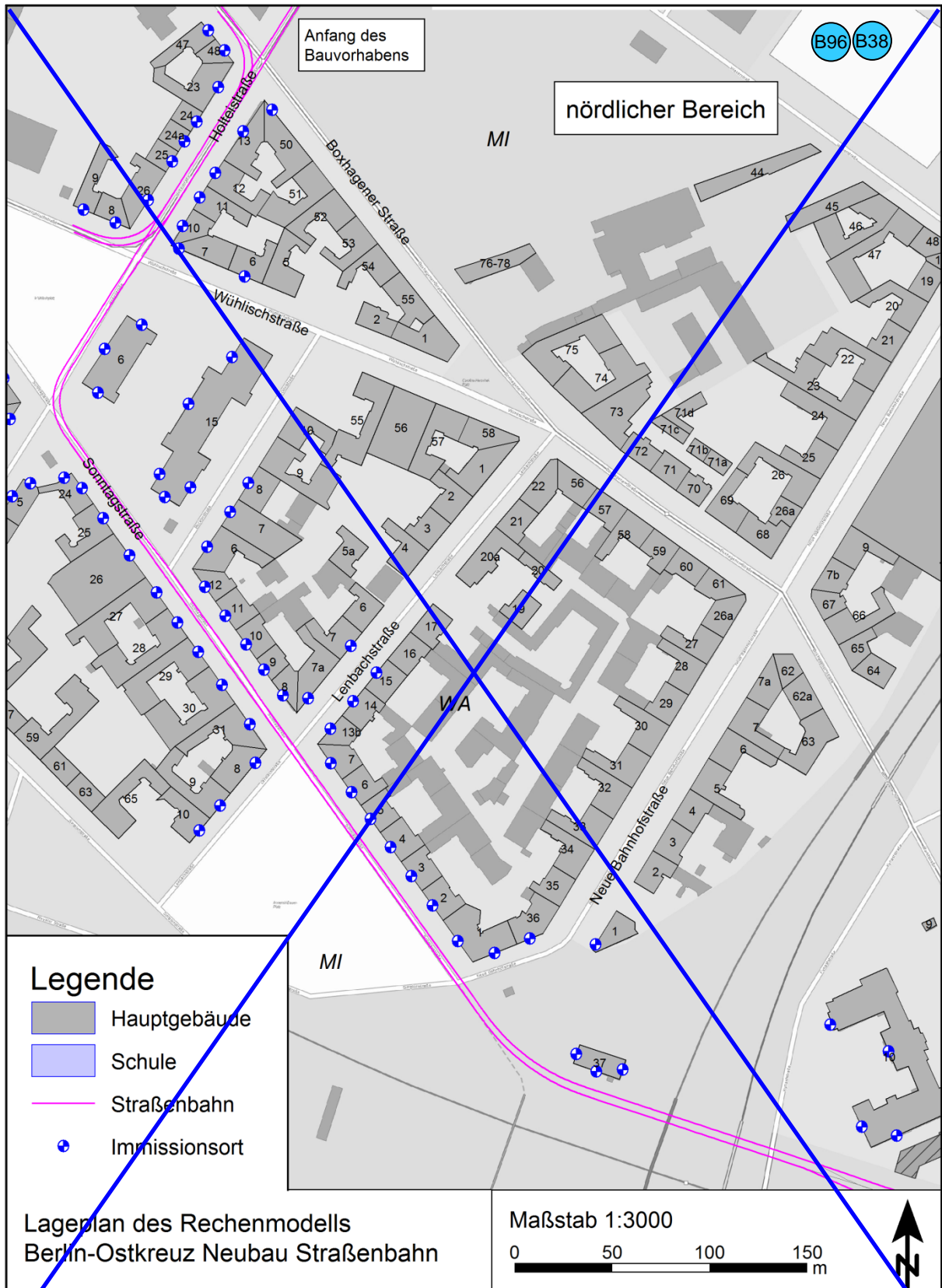
Straßenbahn M13, Gleis 1												Gleis: 1			Richtung:			Abschnitt: 5 Km: 0+153					
Zugart	Name	Anzahl	Züge		Geschwin- digkeit km/h	Länge je Zug m	Max	Emissionspegel L'w [dB(A)]															
			Tag	Nacht				Tag			Nacht												
								0 m	4 m	5 m	0 m	4 m	5 m										
1	GT8	96,0	30,0	50	40	-	75,4	49,9	-	73,4	47,8	-											
-	Gesamt	96,0	30,0	-	-	-	75,4	49,9	-	73,4	47,8	-											
Schienen- kilometer km	Fahrbahnart c1	Fahrlächen- zustand c2	Strecker- geschwin- km/h	Kurvenfa- geräusch dB	Gleisbrens- geräusch dB	Vorkehrungen g. Quietschgeräusche dB	Sonstige Geräusche dB	Brücke KBr dB	KLM dB														
0+153	Straßenbahn: feste Fahrbahn	-	-	-	-	-	-	-	-	-	-	-											

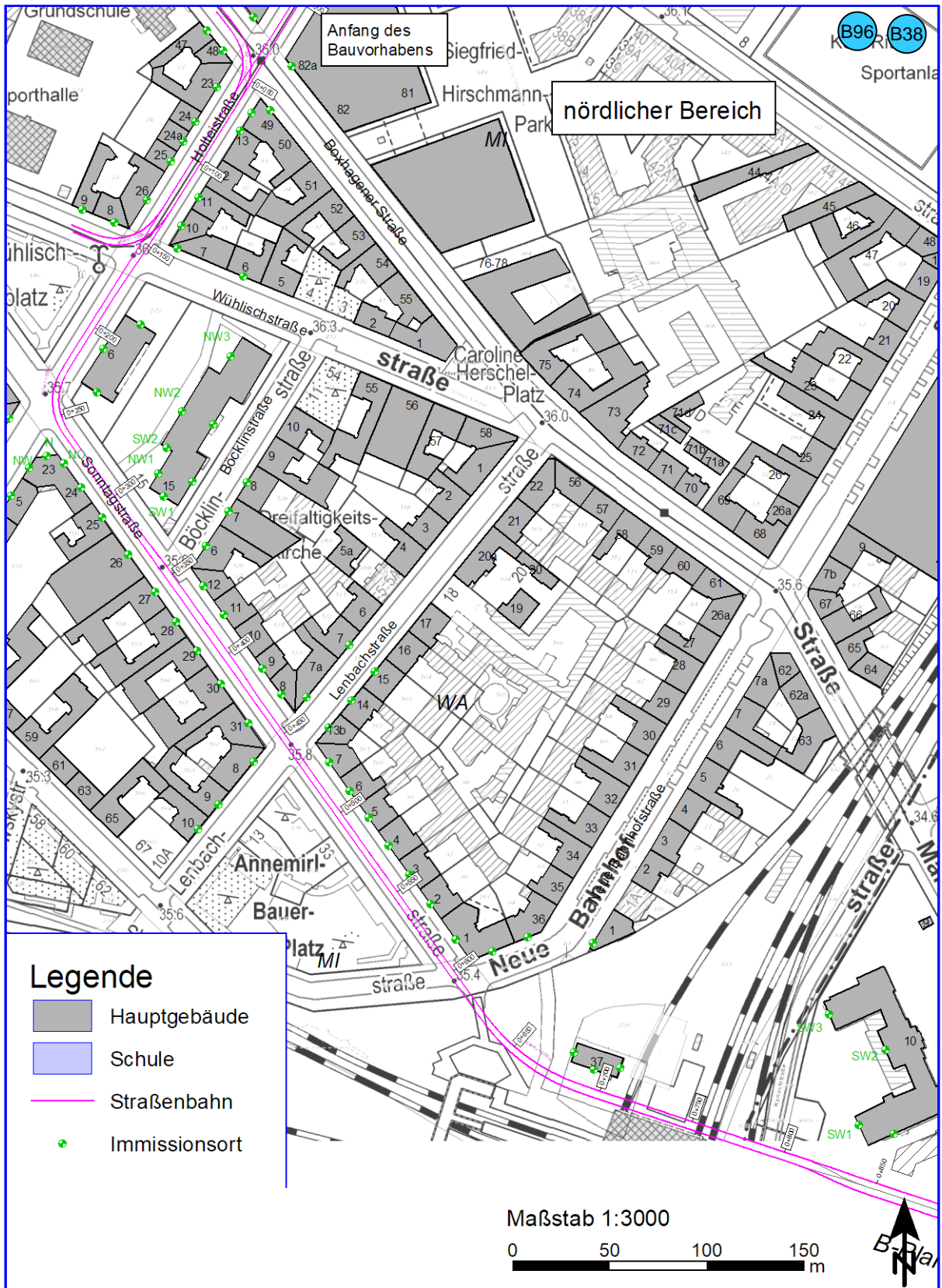
Emissionsberechnung Schienenverkehr; Prognose Planfall



Straßenbahn M13, Gleis 2		Gleis: 2		Richtung:			Abschnitt: 1 Km: 0+000				
Zugart Name	Anzahl Züge Tag	Anzahl Züge Nacht	Geschwin- digkeit km/h	Länge je Zug m	Max	Emissionspegel L'w [dB(A)]					
						Tag			Nacht		
						0 m	4 m	5 m	0 m	4 m	5 m
1 GT8	96,0	30,0	50	40	-	75,4	49,9	-	73,4	47,8	-
- Gesamt	96,0	30,0	-	-	-	75,4	49,9	-	73,4	47,8	-
Schienen- kilometer km	Fahrbahnart c1	Fahrflächen- zustand c2	Strecken- geschwin- km/h	Kurvenfa- geräusch dB	Gleisbrems- geräusch KL dB	Vorkehrungen g. Quietschgeräusche dB	Sonstige Geräusche dB	Brücke KBr dB		KLM dB	
0+000	Straßenbahn: feste Fahrbahn	-	-	-	-	-	-	-	-	-	
Straßenbahn M13, Gleis 2		Gleis: 2		Richtung:			Abschnitt: 2 Km: 0+032				
Zugart Name	Anzahl Züge Tag	Anzahl Züge Nacht	Geschwin- digkeit km/h	Länge je Zug m	Max	Emissionspegel L'w [dB(A)]					
						Tag			Nacht		
						0 m	4 m	5 m	0 m	4 m	5 m
1 GT8	96,0	30,0	50	40	-	79,4	49,9	-	77,4	47,8	-
- Gesamt	96,0	30,0	-	-	-	79,4	49,9	-	77,4	47,8	-
Schienen- kilometer km	Fahrbahnart c1	Fahrflächen- zustand c2	Strecken- geschwin- km/h	Kurvenfa- geräusch dB	Gleisbrems- geräusch KL dB	Vorkehrungen g. Quietschgeräusche dB	Sonstige Geräusche dB	Brücke KBr dB		KLM dB	
0+032	Straßenbahn: feste Fahrbahn	-	-	4,0	-	-	-	-	-	-	
Straßenbahn M13, Gleis 2		Gleis: 2		Richtung:			Abschnitt: 3 Km: 0+057				
Zugart Name	Anzahl Züge Tag	Anzahl Züge Nacht	Geschwin- digkeit km/h	Länge je Zug m	Max	Emissionspegel L'w [dB(A)]					
						Tag			Nacht		
						0 m	4 m	5 m	0 m	4 m	5 m
1 GT8	96,0	30,0	50	40	-	75,4	49,9	-	73,4	47,8	-
- Gesamt	96,0	30,0	-	-	-	75,4	49,9	-	73,4	47,8	-
Schienen- kilometer km	Fahrbahnart c1	Fahrflächen- zustand c2	Strecken- geschwin- km/h	Kurvenfa- geräusch dB	Gleisbrems- geräusch KL dB	Vorkehrungen g. Quietschgeräusche dB	Sonstige Geräusche dB	Brücke KBr dB		KLM dB	
0+057	Straßenbahn: feste Fahrbahn	-	-	-	-	-	-	-	-	-	
Straßenbahn M13, Gleis 2		Gleis: 2		Richtung:			Abschnitt: 4 Km: 0+141				
Zugart Name	Anzahl Züge Tag	Anzahl Züge Nacht	Geschwin- digkeit km/h	Länge je Zug m	Max	Emissionspegel L'w [dB(A)]					
						Tag			Nacht		
						0 m	4 m	5 m	0 m	4 m	5 m
1 GT8	96,0	30,0	50	40	-	79,4	49,9	-	77,4	47,8	-
- Gesamt	96,0	30,0	-	-	-	79,4	49,9	-	77,4	47,8	-
Schienen- kilometer km	Fahrbahnart c1	Fahrflächen- zustand c2	Strecken- geschwin- km/h	Kurvenfa- geräusch dB	Gleisbrems- geräusch KL dB	Vorkehrungen g. Quietschgeräusche dB	Sonstige Geräusche dB	Brücke KBr dB		KLM dB	
0+141	Straßenbahn: feste Fahrbahn	-	-	4,0	-	-	-	-	-	-	

Anhang 3 Rechenmodell und Lage der Immissionsorte




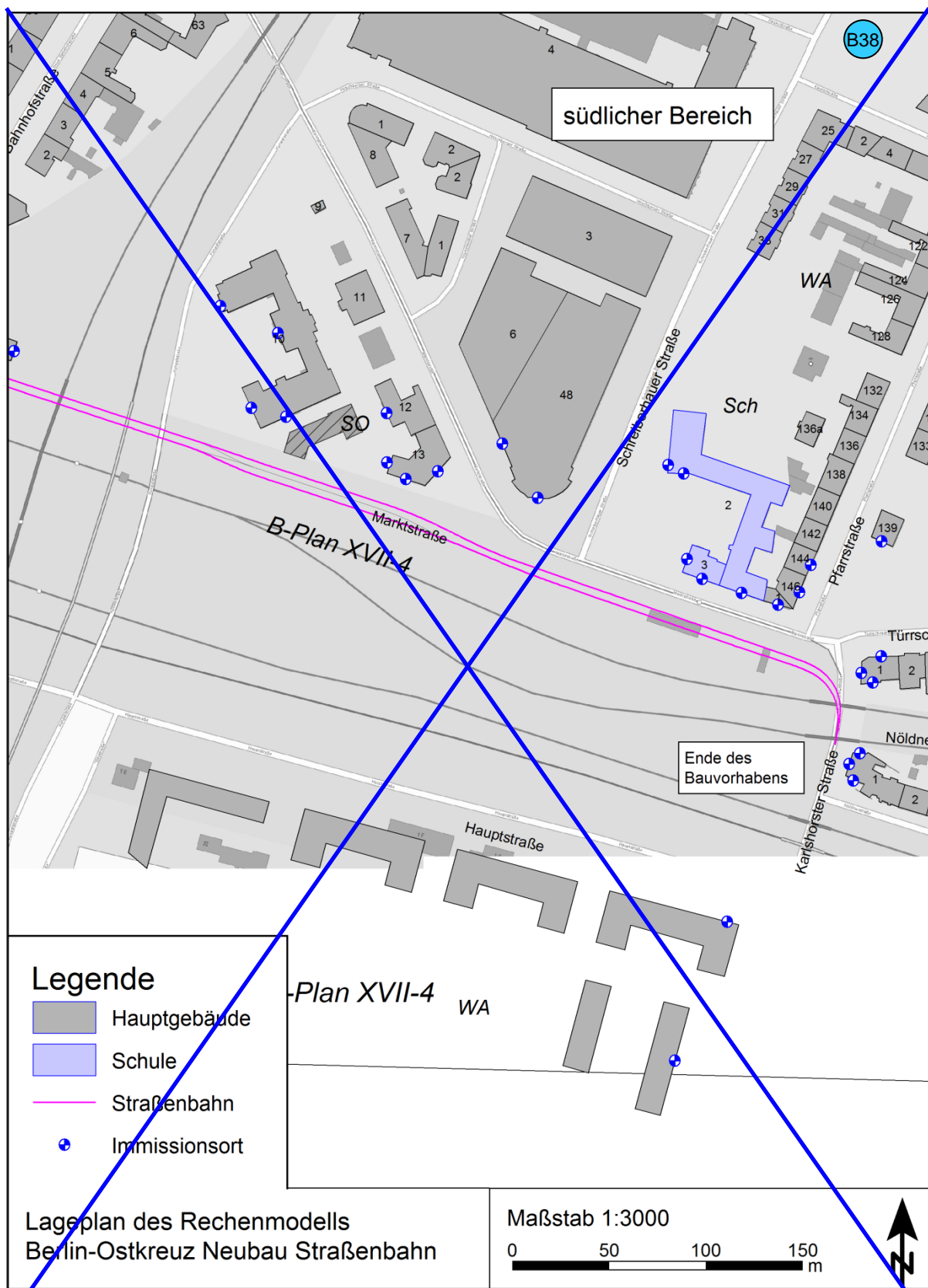


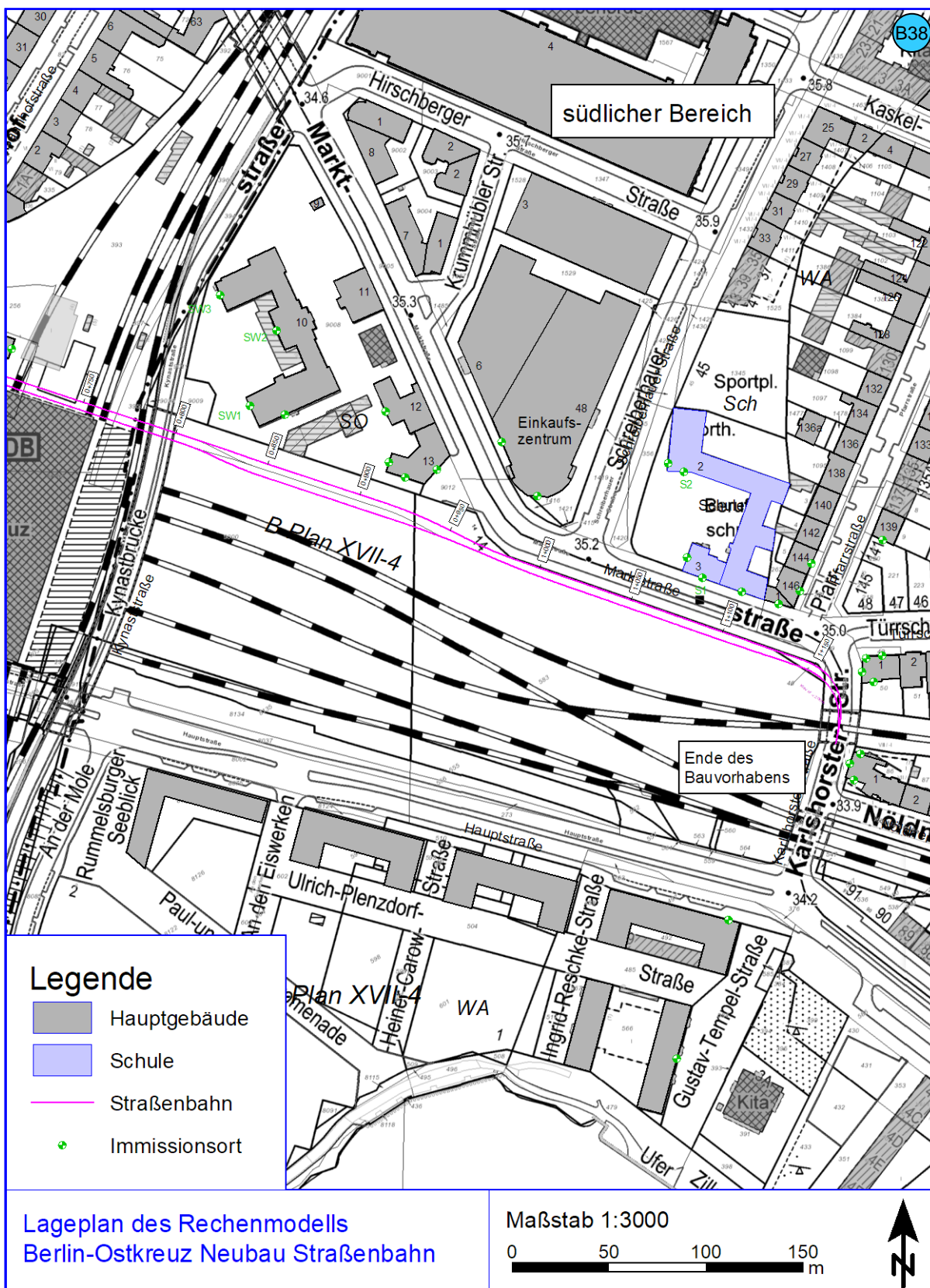
Legende

- Hauptgebäude
- Schule
- Straßenbahn
- Immissionsort

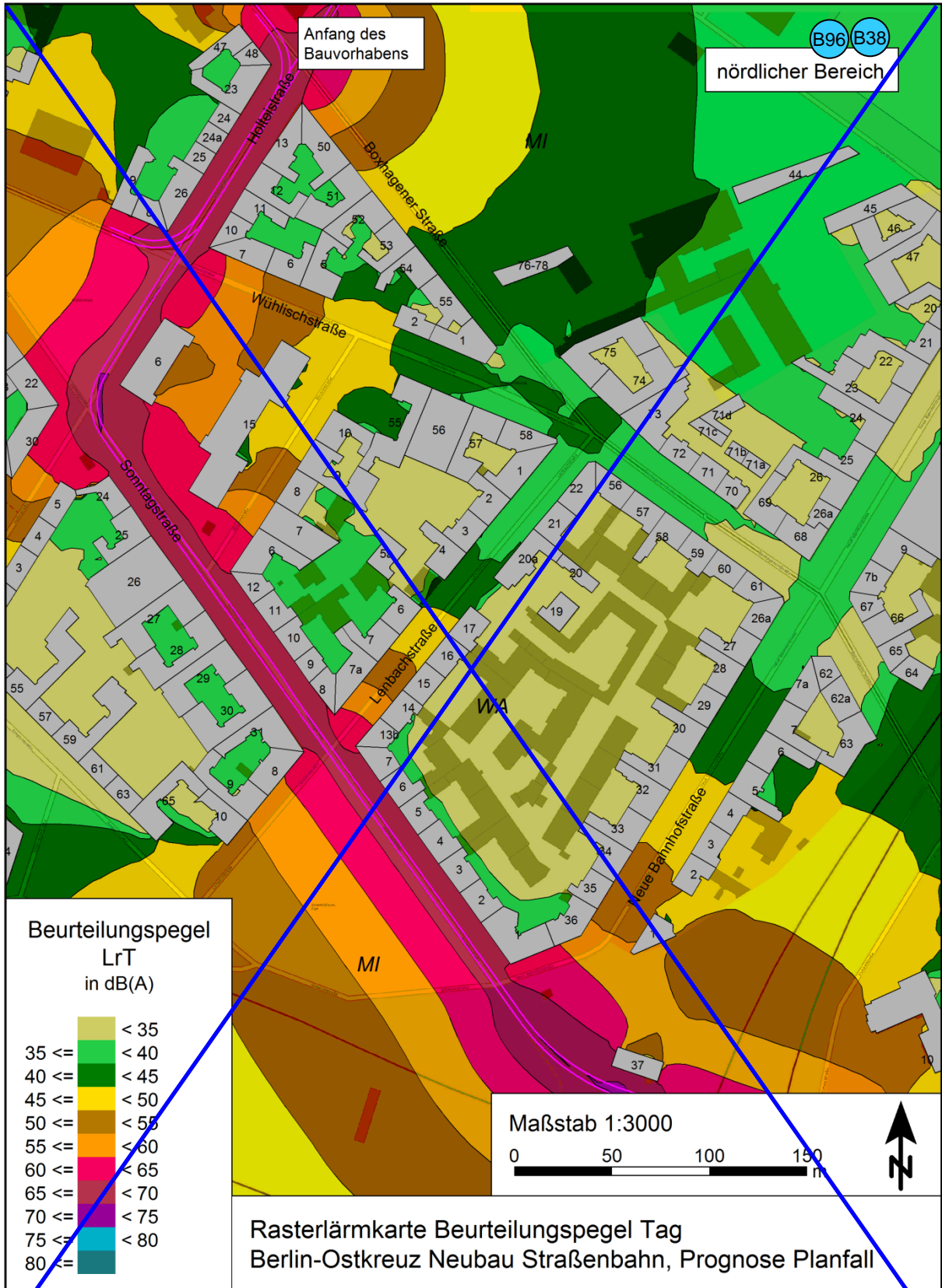
Maßstab 1:3000

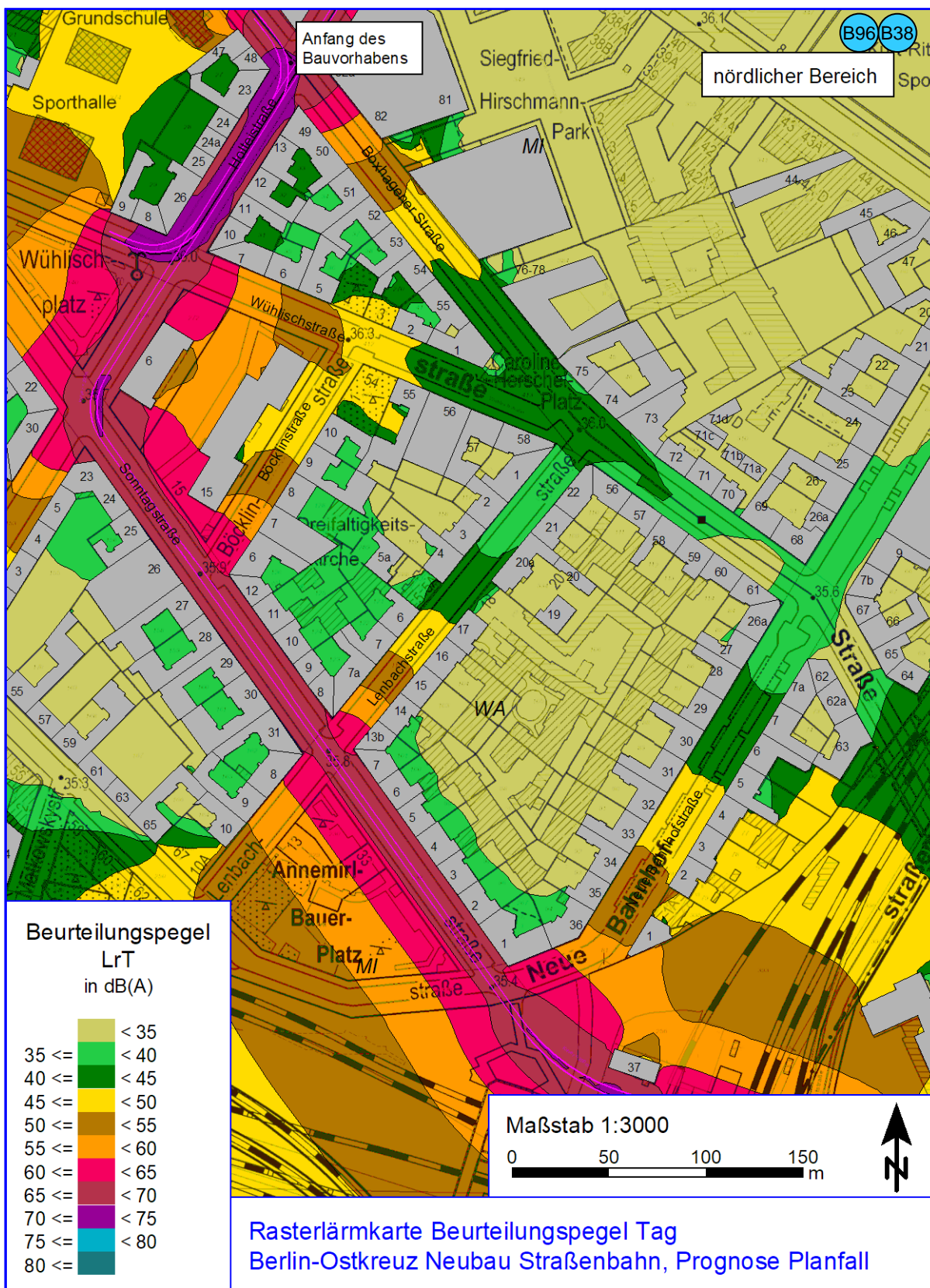


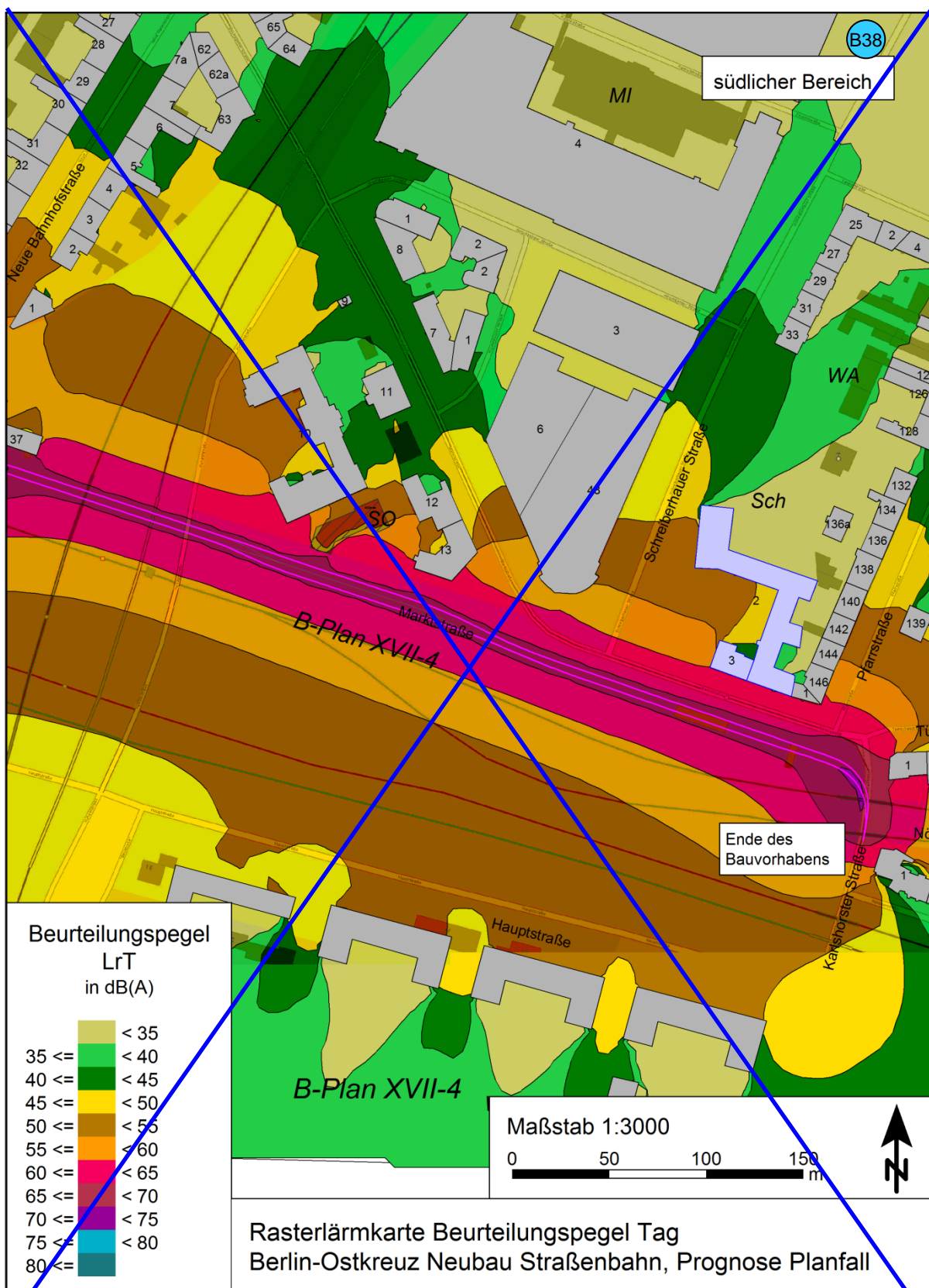


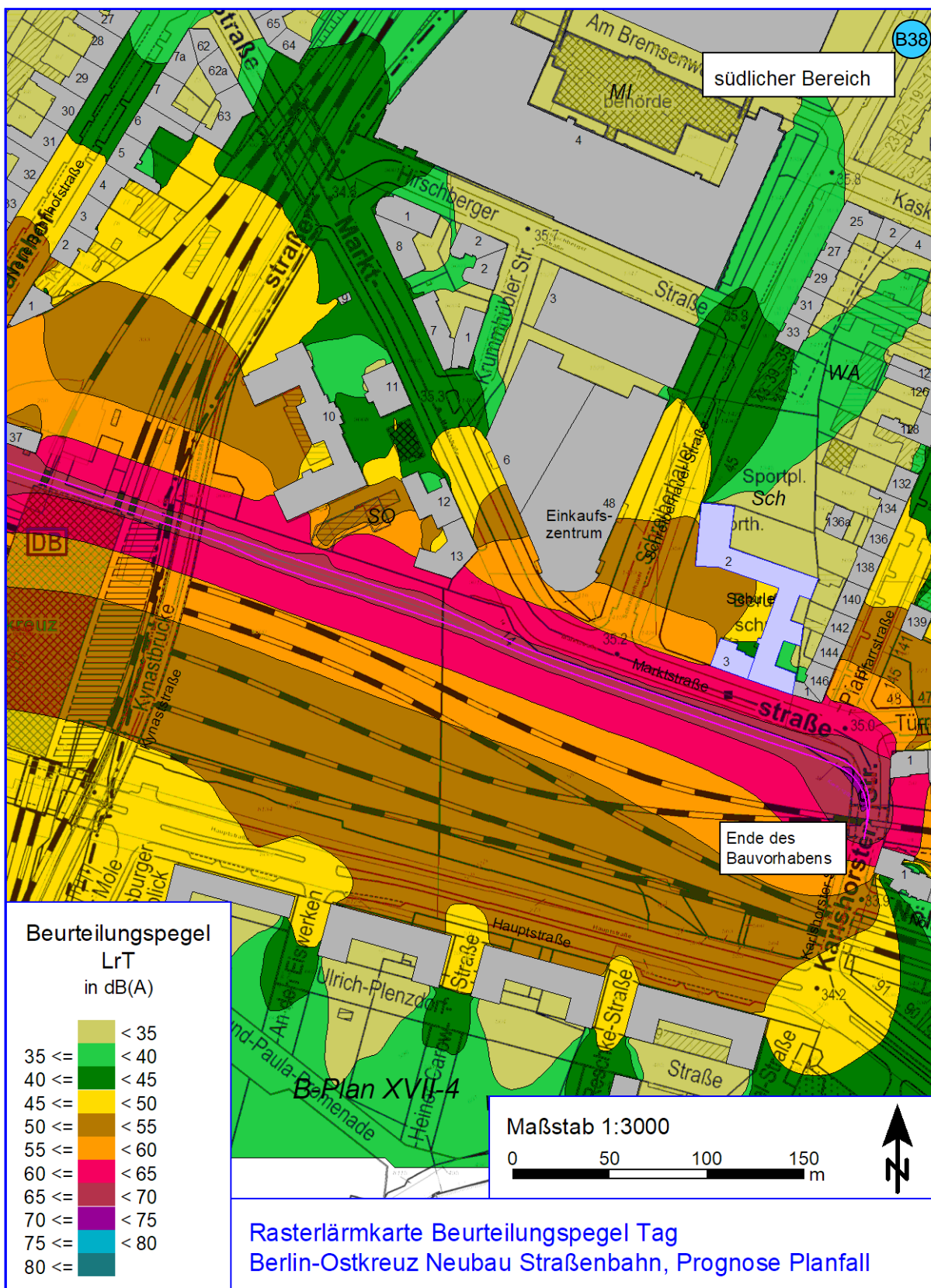


Anhang 4 Rasterlärmkarten Prognose-Planfall









Anhang 5 Tabelle der Beurteilungspegel/Lärmschutzansprüche

16-3216 Berlin-Ostkreuz, Neubau Straßenbahn Beurteilungspegel Planfall												
Lfd. Nr.	Punktname	Station	HFront	SW	Nutz	SA	H I-A	IGW		Prognose oL		Anspruch passiv
								Tag	Nacht	Tag	Nacht	
1	2	km	4	5	6	m	m	in dB(A)		in dB(A)		13
9	10	11	12	13								
1	Böcklinstraße 6	0+348	NW	EG	WA	22,6	2,4	59	49	59	53	N
1		0+348	NW	1.OG	WA	22,6	5,2	59	49	60	54	T/N
1		0+348	NW	2.OG	WA	22,6	8,0	59	49	60	54	T/N
1		0+348	NW	3.OG	WA	22,6	10,8	59	49	60	54	T/N
2	Böcklinstraße 7	0+342	NW	EG	WA	42,6	2,4	59	49	54	48	-
2		0+342	NW	1.OG	WA	42,6	5,2	59	49	55	49	-
2		0+342	NW	2.OG	WA	42,6	8,0	59	49	55	50	N
2		0+342	NW	3.OG	WA	42,6	10,8	59	49	57	51	N
3	Böcklinstraße 8	0+336	NW	EG	WA	59,1	2,4	59	49	52	46	-
3		0+336	NW	1.OG	WA	59,1	5,2	59	49	53	46	-
3		0+336	NW	2.OG	WA	59,1	8,0	59	49	53	47	-
3		0+336	NW	3.OG	WA	59,1	10,8	59	49	54	48	-
4	Boxhagener Straße 47	0+040	NO	EG	WA	29,4	2,4	59	49	61	55	T/N
4		0+040	NO	1.OG	WA	29,4	5,2	59	49	61	55	T/N
4		0+040	NO	2.OG	WA	29,4	8,0	59	49	61	55	T/N
4		0+040	NO	3.OG	WA	29,4	10,8	59	49	60	54	T/N
4		0+040	NO	4.OG	WA	29,4	13,6	59	49	60	54	T/N
5	Boxhagener Straße 48	0+044	NO	EG	WA	16,8	2,4	59	49	64	57	T/N
5		0+044	NO	1.OG	WA	16,8	5,2	59	49	63	57	T/N
5		0+044	NO	2.OG	WA	16,8	8,0	59	49	63	57	T/N
5		0+044	NO	3.OG	WA	16,8	10,8	59	49	62	56	T/N
5		0+044	NO	4.OG	WA	16,8	13,6	59	49	62	55	T/N
6	Boxhagener Straße 50	0+057	NO	EG	MI	16,1	2,4	64	54	57	50	-
6		0+057	NO	1.OG	MI	16,1	5,2	64	54	57	51	-
6		0+057	NO	2.OG	MI	16,1	8,0	64	54	57	51	-
6		0+057	NO	3.OG	MI	16,1	10,8	64	54	57	51	-
6		0+057	NO	4.OG	MI	16,1	13,6	64	54	57	51	-
7	B-Plan XVII-4, MI3	1+196	N	EG	MI	107,0	2,4	64	54	48	41	-
7		1+196	N	1.OG	MI	107,0	5,2	64	54	48	42	-
7		1+196	N	2.OG	MI	107,0	8,0	64	54	48	42	-
7		1+196	N	3.OG	MI	107,0	10,8	64	54	49	43	-
7		1+196	N	4.OG	MI	107,0	13,6	64	54	49	43	-
7		1+196	N	5.OG	MI	107,0	16,4	64	54	49	43	-
7		1+196	N	6.OG	MI	107,0	19,2	64	54	50	44	-
8	B-Plan XVII-4, WA3	1+196	O	EG	MI	183,0	2,4	64	54	26	20	-
8		1+196	O	1.OG	MI	183,0	5,2	64	54	26	20	-
8		1+196	O	2.OG	MI	183,0	8,0	64	54	27	20	-
8		1+196	O	3.OG	MI	183,0	10,8	64	54	27	20	-
8		1+196	O	4.OG	MI	183,0	13,6	64	54	27	21	-
9	Holteistraße 5	0+272	NO	EG	WA	28,6	2,4	59	49	60	53	T/N
9		0+272	NO	1.OG	WA	28,6	5,2	59	49	61	55	T/N
9		0+272	NO	2.OG	WA	28,6	8,0	59	49	62	55	T/N
9		0+272	NO	3.OG	WA	28,6	10,8	59	49	62	55	T/N
9		0+272	NO	4.OG	WA	28,6	13,6	59	49	62	56	T/N
10		0+272	NW	EG	WA	40,1	2,4	59	49	53	47	-
10		0+272	NW	1.OG	WA	40,1	5,2	59	49	54	48	-
10		0+272	NW	2.OG	WA	40,1	8,0	59	49	55	49	-
10		0+272	NW	3.OG	WA	40,1	10,8	59	49	56	50	N
10		0+272	NW	4.OG	WA	40,1	13,6	59	49	56	50	N
11	Holteistraße 6	0+207	NW	EG	WA	9,5	2,4	59	49	65	58	T/N
11		0+207	NW	1.OG	WA	9,5	5,2	59	49	64	58	T/N
12		0+230	SW	EG	WA	18,4	2,4	59	49	65	58	T/N
12		0+230	SW	1.OG	WA	18,4	5,2	59	49	65	59	T/N
13		0+186	NO	EG	WA	19,1	2,4	59	49	58	52	N
13		0+186	NO	1.OG	WA	19,1	5,2	59	49	59	53	N
14	Holteistraße 10	0+132	NW	EG	WA	8,8	2,4	59	49	66	60	T/N
14		0+132	NW	1.OG	WA	8,8	5,2	59	49	66	60	T/N
14		0+132	NW	2.OG	WA	8,8	8,0	59	49	65	59	T/N
14		0+132	NW	3.OG	WA	8,8	10,8	59	49	65	59	T/N
14		0+132	NW	4.OG	WA	8,8	13,6	59	49	65	58	T/N
15	Holteistraße 11	0+115	NW	EG	WA	8,5	2,4	59	49	65	59	T/N
15		0+115	NW	1.OG	WA	8,5	5,2	59	49	65	59	T/N
15		0+115	NW	2.OG	WA	8,5	8,0	59	49	65	59	T/N
15		0+115	NW	3.OG	WA	8,5	10,8	59	49	65	59	T/N
15		0+115	NW	4.OG	WA	8,5	13,6	59	49	65	58	T/N
16	Holteistraße 12	0+100	NW	EG	MI	8,5	2,4	64	54	65	59	T/N
16		0+100	NW	1.OG	MI	8,5	5,2	64	54	65	59	T/N
16		0+100	NW	2.OG	MI	8,5	8,0	64	54	65	59	T/N
16		0+100	NW	3.OG	MI	8,5	10,8	64	54	65	58	T/N
16		0+100	NW	4.OG	MI	8,5	13,6	64	54	64	58	N
17	Holteistraße 13	0+075	NW	EG	MI	9,3	2,4	64	54	65	59	T/N
17		0+075	NW	1.OG	MI	9,3	5,2	64	54	65	59	T/N

Erg.-Dateien:
1011 (Planfall)

cdf Schallschutz Alte Dresdner Str. 54 01108 Dresden

01.11.2017

**16-3216 Berlin-Ostkreuz, Neubau Straßenbahn
Beurteilungspegel Straßenbahn - Planfall**



Lfd. Nr.	Punktname	Station	HFront	Etage	Nutz.	SA	H I-A	IGW		Prognose oL		Anspruch passiv	
								Tag	Nacht	Tag	Nacht	Tag	Nacht
		km				m	m	in dB(A)		in dB(A)		Tag	Nacht
1	Böcklinstraße 6	0+348	NW	EG	WA	22,6	2,4	59	49	58	53	-	X
1		0+348	NW	1.OG	WA	22,6	5,2	59	49	60	54	X	X
1		0+348	NW	2.OG	WA	22,6	8,0	59	49	60	55	X	X
1		0+348	NW	3.OG	WA	22,6	10,8	59	49	60	55	X	X
1		0+348	NW	4.OG	WA	22,6	13,6	59	49	60	55	X	X
1		0+348	NW	5.OG	WA	22,6	16,4	59	49	60	55	X	X
2	Böcklinstraße 7	0+342	NW	EG	WA	42,6	2,4	59	49	54	49	-	-
2		0+342	NW	1.OG	WA	42,6	5,2	59	49	55	50	-	X
2		0+342	NW	2.OG	WA	42,6	8,0	59	49	56	51	-	X
2		0+342	NW	3.OG	WA	42,6	10,8	59	49	57	51	-	X
2		0+342	NW	4.OG	WA	42,6	13,6	59	49	57	52	-	X
2	0+342	NW	5.OG	WA	42,6	16,4	59	49	58	52	-	X	
3	Böcklinstraße 8	0+336	NW	EG	WA	59,1	2,4	59	49	52	46	-	-
3		0+336	NW	1.OG	WA	59,1	5,2	59	49	52	47	-	-
3		0+336	NW	2.OG	WA	59,1	8,0	59	49	53	47	-	-
3		0+336	NW	3.OG	WA	59,1	10,8	59	49	54	48	-	-
3		0+336	NW	4.OG	WA	59,1	13,6	59	49	55	49	-	-
4	Boxhagener Straße 47	0+039	NO	EG	WA	33,2	2,4	59	49	65	63	X	X
4		0+039	NO	1.OG	WA	33,2	5,2	59	49	65	63	X	X
4		0+039	NO	2.OG	WA	33,2	8,0	59	49	65	63	X	X
4		0+039	NO	3.OG	WA	33,2	10,8	59	49	65	62	X	X
4		0+039	NO	4.OG	WA	33,2	13,6	59	49	64	62	X	X
4		0+039	NO	5.OG	WA	33,2	16,4	59	49	64	61	X	X
5	Boxhagener Straße 48	0+044	NO	EG	WA	20,8	2,4	59	49	68	66	X	X
5		0+044	NO	1.OG	WA	20,8	5,2	59	49	68	66	X	X
5		0+044	NO	2.OG	WA	20,8	8,0	59	49	68	65	X	X
5		0+044	NO	3.OG	WA	20,8	10,8	59	49	67	64	X	X
5		0+044	NO	4.OG	WA	20,8	13,6	59	49	66	64	X	X
5		0+044	NO	5.OG	WA	20,8	16,4	59	49	65	63	X	X
6	Boxhagener Straße 49	0+058	NO	EG	MI	15,9	2,4	64	54	60	56	-	X
6		0+058	NO	1.OG	MI	15,9	5,2	64	54	61	58	-	X
6		0+058	NO	2.OG	MI	15,9	8,0	64	54	61	58	-	X
6		0+058	NO	3.OG	MI	15,9	10,8	64	54	61	58	-	X
6		0+058	NO	4.OG	MI	15,9	13,6	64	54	61	58	-	X
7		0+064	NW	EG	MI	8,6	2,4	64	54	68	65	X	X
7		0+064	NW	1.OG	MI	8,6	5,2	64	54	68	65	X	X
7		0+064	NW	2.OG	MI	8,6	8,0	64	54	68	65	X	X
7		0+064	NW	3.OG	MI	8,6	10,8	64	54	68	65	X	X
7		0+064	NW	4.OG	MI	8,6	13,6	64	54	67	64	X	X
8	Boxhagener Straße 82a	0+033	SW	EG	MI	13,7	2,4	64	54	64	60	-	X
8		0+033	SW	1.OG	MI	13,7	5,2	64	54	65	62	X	X
8		0+033	SW	2.OG	MI	13,7	8,0	64	54	65	62	X	X
8		0+033	SW	3.OG	MI	13,7	10,8	64	54	65	61	X	X
8		0+033	SW	4.OG	MI	13,7	13,6	64	54	64	61	-	X
8		0+033	SW	5.OG	MI	13,7	16,4	64	54	64	61	-	X
8		0+033	SW	6.OG	MI	13,7	19,2	64	54	64	61	-	X
9	Boxhagener Straße 83	0+021	SW	EG	WA	16,1	2,4	59	49	65	63	X	X
9		0+021	SW	1.OG	WA	16,1	5,2	59	49	65	63	X	X
9		0+021	SW	2.OG	WA	16,1	8,0	59	49	65	63	X	X
9		0+021	SW	3.OG	WA	16,1	10,8	59	49	65	62	X	X
9		0+021	SW	4.OG	WA	16,1	13,6	59	49	65	62	X	X
9		0+021	SW	5.OG	WA	16,1	16,4	59	49	64	62	X	X
10	B-Plan XVII-4, G.-Tempel-Str. 2	1+196	N	EG	MI	106,0	2,4	64	54	48	42	-	-
10		1+196	N	1.OG	MI	106,0	5,2	64	54	48	42	-	-
10		1+196	N	2.OG	MI	106,0	8,0	64	54	48	43	-	-
10		1+196	N	3.OG	MI	106,0	10,8	64	54	49	43	-	-
10		1+196	N	4.OG	MI	106,0	13,6	64	54	49	43	-	-
10		1+196	N	5.OG	MI	106,0	16,4	64	54	49	44	-	-
10		1+196	N	6.OG	MI	106,0	19,2	64	54	50	44	-	-
11	B-Plan XVII-4, G.-Tempel-Str. 6	1+196	O	EG	WA	181,3	2,4	59	49	26	21	-	-
11		1+196	O	1.OG	WA	181,3	5,2	59	49	27	21	-	-
11		1+196	O	2.OG	WA	181,3	8,0	59	49	27	21	-	-
11		1+196	O	3.OG	WA	181,3	10,8	59	49	27	21	-	-
11		1+196	O	4.OG	WA	181,3	13,6	59	49	27	21	-	-
12	Holteistraße 4	0+276	NW	EG	WA	61,0	2,4	59	49	51	47	-	-
12		0+276	NW	1.OG	WA	61,0	5,2	59	49	52	48	-	-
12		0+276	NW	2.OG	WA	61,0	8,0	59	49	53	48	-	-
12		0+276	NW	3.OG	WA	61,0	10,8	59	49	53	49	-	-
12		0+276	NW	4.OG	WA	61,0	13,6	59	49	54	49	-	-
13	Holteistraße 5	0+269	NW	EG	WA	43,1	2,4	59	49	53	49	-	-

Erg.-Dateien: 1120 (Planfall)	cdf Schallschutz Alte Dresdner Str. 54 01108 Dresden	24.01.2024
----------------------------------	--	------------

**16-3216 Berlin-Ostkreuz, Neubau Straßenbahn
Beurteilungspegel Planfall**

B96
B38

Lfd. Nr.	Punktname	Station	HFront	SW	Nutz	SA	H I-A	IGW		Prognose oL		Anspruch passiv
								Tag	Nacht	Tag	Nacht	
1	2	km	4	5	6	m	m	in dB(A)		in dB(A)		13
		3				7	8	9	10	11	12	
17	Holteistraße 13	0+075	NW	2.OG	MI	9,3	8,0	64	54	65	59	T/N
17		0+075	NW	3.OG	MI	9,3	10,8	64	54	65	58	T/N
17		0+075	NW	4.OG	MI	9,3	13,6	64	54	64	58	N
18	Holteistraße 23	0+061	SO	EG	WA	9,4	2,4	59	49	66	60	T/N
18		0+061	SO	1.OG	WA	9,4	5,2	59	49	66	59	T/N
18		0+061	SO	2.OG	WA	9,4	8,0	59	49	65	59	T/N
18		0+061	SO	3.OG	WA	9,4	10,8	59	49	65	59	T/N
18		0+061	SO	4.OG	WA	9,4	13,6	59	49	65	58	T/N
19	Holteistraße 24	0+082	SO	EG	WA	9,3	2,4	59	49	65	59	T/N
19		0+082	SO	1.OG	WA	9,3	5,2	59	49	65	59	T/N
19		0+082	SO	2.OG	WA	9,3	8,0	59	49	65	59	T/N
19		0+082	SO	3.OG	WA	9,3	10,8	59	49	64	58	T/N
19		0+082	SO	4.OG	WA	9,3	13,6	59	49	64	58	T/N
20	Holteistraße 24a	0+094	SO	EG	WA	9,3	2,4	59	49	65	58	T/N
20		0+094	SO	1.OG	WA	9,3	5,2	59	49	65	59	T/N
20		0+094	SO	2.OG	WA	9,3	8,0	59	49	65	58	T/N
20		0+094	SO	3.OG	WA	9,3	10,8	59	49	64	58	T/N
20		0+094	SO	4.OG	WA	9,3	13,6	59	49	64	58	T/N
21	Holteistraße 25	0+106	SO	EG	WA	9,2	2,4	59	49	65	59	T/N
21		0+106	SO	1.OG	WA	9,2	5,2	59	49	65	59	T/N
21		0+106	SO	2.OG	WA	9,2	8,0	59	49	65	59	T/N
21		0+106	SO	3.OG	WA	9,2	10,8	59	49	65	58	T/N
21		0+106	SO	4.OG	WA	9,2	13,6	59	49	64	58	T/N
22	Holteistraße 26	0+129	SO	EG	WA	9,1	2,4	59	49	66	60	T/N
22		0+129	SO	1.OG	WA	9,1	5,2	59	49	66	60	T/N
22		0+129	SO	2.OG	WA	9,1	8,0	59	49	66	59	T/N
22		0+129	SO	3.OG	WA	9,1	10,8	59	49	65	59	T/N
22		0+129	SO	4.OG	WA	9,1	13,6	59	49	65	59	T/N
23	Holteistraße 30	0+248	SO	EG	WA	23,0	2,4	59	49	61	54	T/N
23		0+248	SO	1.OG	WA	23,0	5,2	59	49	62	56	T/N
23		0+248	SO	2.OG	WA	23,0	8,0	59	49	62	56	T/N
23		0+248	SO	3.OG	WA	23,0	10,8	59	49	62	56	T/N
23		0+248	SO	4.OG	WA	23,0	13,6	59	49	62	55	T/N
24	Holteistraße 4	0+279	NW	EG	WA	58,0	2,4	59	49	51	44	-
24		0+279	NW	1.OG	WA	58,0	5,2	59	49	51	45	-
24		0+279	NW	2.OG	WA	58,0	8,0	59	49	52	46	-
24		0+279	NW	3.OG	WA	58,0	10,8	59	49	53	46	-
24		0+279	NW	4.OG	WA	58,0	13,6	59	49	53	47	-
25	Holteistraße 31	0+261	NO	EG	WA	71,1	2,4	59	49	51	45	-
25		0+261	NO	1.OG	WA	71,1	5,2	59	49	52	45	-
25		0+261	NO	2.OG	WA	71,1	8,0	59	49	52	46	-
25		0+261	NO	3.OG	WA	71,1	10,8	59	49	53	47	-
25		0+261	NO	4.OG	WA	71,1	13,6	59	49	54	47	-
26		0+264	SO	EG	WA	77,0	2,4	59	49	50	44	-
26		0+264	SO	1.OG	WA	77,0	5,2	59	49	51	45	-
26		0+264	SO	2.OG	WA	77,0	8,0	59	49	52	45	-
26		0+264	SO	3.OG	WA	77,0	10,8	59	49	52	46	-
26		0+264	SO	4.OG	WA	77,0	13,6	59	49	53	46	-
27	Lenbachstraße 7	0+433	SO	EG	WA	53,7	2,4	59	49	49	43	-
27		0+433	SO	1.OG	WA	53,7	5,2	59	49	50	44	-
27		0+433	SO	2.OG	WA	53,7	8,0	59	49	51	44	-
27		0+433	SO	3.OG	WA	53,7	10,8	59	49	51	45	-
28	Lenbachstraße 7a	0+442	SO	EG	WA	20,2	2,4	59	49	55	49	-
28		0+442	SO	1.OG	WA	20,2	5,2	59	49	57	51	N
28		0+442	SO	2.OG	WA	20,2	8,0	59	49	57	51	N
28		0+442	SO	3.OG	WA	20,2	10,8	59	49	57	51	N
29	Lenbachstraße 8	0+456	SO	EG	WA	18,1	2,4	59	49	59	53	N
29		0+456	SO	1.OG	WA	18,1	5,2	59	49	60	54	T/N
29		0+456	SO	2.OG	WA	18,1	8,0	59	49	60	53	T/N
29		0+456	SO	3.OG	WA	18,1	10,8	59	49	60	53	T/N
29		0+456	SO	4.OG	WA	18,1	13,6	59	49	59	53	N
30	Lenbachstraße 9	0+463	SO	EG	WA	45,7	2,4	59	49	53	47	-
30		0+463	SO	1.OG	WA	45,7	5,2	59	49	54	48	-
30		0+463	SO	2.OG	WA	45,7	8,0	59	49	55	49	-
30		0+463	SO	3.OG	WA	45,7	10,8	59	49	56	50	N
30		0+463	SO	4.OG	WA	45,7	13,6	59	49	56	50	N
31	Lenbachstraße 10	0+467	SO	EG	WA	61,7	2,4	59	49	52	45	-
31		0+467	SO	1.OG	WA	61,7	5,2	59	49	52	46	-
31		0+467	SO	2.OG	WA	61,7	8,0	59	49	53	47	-
31		0+467	SO	3.OG	WA	61,7	10,8	59	49	54	48	-
31		0+467	SO	4.OG	WA	61,7	13,6	59	49	54	48	-
32	Lenbachstraße 13b	0+461	NW	EG	WA	20,3	2,4	59	49	58	52	N

**16-3216 Berlin-Ostkreuz, Neubau Straßenbahn
Beurteilungspegel Straßenbahn - Planfall**



Lfd. Nr.	Punktname	Station	HFront	Etage	Nutz.	SA	H I-A	IGW		Prognose o.L.		Anspruch passiv	
								Tag	Nacht	Tag	Nacht	Tag	Nacht
		km				m	m	in dB(A)		in dB(A)		Tag	Nacht
	2	3	4	5	6	7	8	9	10	11	12	13	14
1													
13	Holteistraße 5	0+269	NW	1.OG	WA	43,1	5,2	59	49	54	49	-	-
13		0+269	NW	2.OG	WA	43,1	8,0	59	49	55	50	-	X
13		0+269	NW	3.OG	WA	43,1	10,8	59	49	56	51	-	X
13		0+269	NW	4.OG	WA	43,1	13,6	59	49	56	51	-	X
13		0+269	NW	5.OG	WA	43,1	16,4	59	49	57	52	-	X
14	Holteistraße 6 (Gastst.)	0+186	NO	EG	WA	19,1	2,4	59	49	59	56	-	X
14		0+186	NO	1.OG	WA	19,1	5,2	59	49	61	57	X	X
15		0+230	SW	EG	WA	18,4	2,4	59	49	64	58	X	X
15		0+230	SW	1.OG	WA	18,4	5,2	59	49	65	59	X	X
16		0+207	NW	EG	WA	9,5	2,4	59	49	65	59	X	X
16		0+207	NW	1.OG	WA	9,5	5,2	59	49	65	60	X	X
17	Holteistraße 10	0+132	NW	EG	WA	8,8	2,4	59	49	68	65	X	X
17		0+132	NW	1.OG	WA	8,8	5,2	59	49	68	65	X	X
17		0+132	NW	2.OG	WA	8,8	8,0	59	49	68	65	X	X
17		0+132	NW	3.OG	WA	8,8	10,8	59	49	68	64	X	X
17		0+132	NW	4.OG	WA	8,8	13,6	59	49	67	64	X	X
18	Holteistraße 11	0+115	NW	EG	WA	8,5	2,4	59	49	68	65	X	X
18		0+115	NW	1.OG	WA	8,5	5,2	59	49	68	65	X	X
18		0+115	NW	2.OG	WA	8,5	8,0	59	49	68	65	X	X
18		0+115	NW	3.OG	WA	8,5	10,8	59	49	68	65	X	X
18		0+115	NW	4.OG	WA	8,5	13,6	59	49	67	64	X	X
19	Holteistraße 12	0+100	NW	EG	MI	8,5	2,4	64	54	68	65	X	X
19		0+100	NW	1.OG	MI	8,5	5,2	64	54	68	65	X	X
19		0+100	NW	2.OG	MI	8,5	8,0	64	54	68	65	X	X
19		0+100	NW	3.OG	MI	8,5	10,8	64	54	68	64	X	X
19		0+100	NW	4.OG	MI	8,5	13,6	64	54	67	64	X	X
19		0+100	NW	5.OG	MI	8,5	16,4	64	54	67	64	X	X
20	Holteistraße 13	0+075	NW	EG	MI	8,5	2,4	64	54	68	65	X	X
20		0+075	NW	1.OG	MI	8,5	5,2	64	54	68	65	X	X
20		0+075	NW	2.OG	MI	8,5	8,0	64	54	68	65	X	X
20		0+075	NW	3.OG	MI	8,5	10,8	64	54	68	65	X	X
20		0+075	NW	4.OG	MI	8,5	13,6	64	54	67	64	X	X
21	Holteistraße 23	0+062	SO	EG	WA	13,6	2,4	59	49	69	66	X	X
21		0+062	SO	1.OG	WA	13,6	5,2	59	49	69	66	X	X
21		0+062	SO	2.OG	WA	13,6	8,0	59	49	69	66	X	X
21		0+062	SO	3.OG	WA	13,6	10,8	59	49	68	65	X	X
21		0+062	SO	4.OG	WA	13,6	13,6	59	49	68	65	X	X
21		0+062	SO	5.OG	WA	13,6	16,4	59	49	67	64	X	X
22	Holteistraße 24	0+083	SO	EG	WA	13,5	2,4	59	49	68	65	X	X
22		0+083	SO	1.OG	WA	13,5	5,2	59	49	68	65	X	X
22		0+083	SO	2.OG	WA	13,5	8,0	59	49	68	65	X	X
22		0+083	SO	3.OG	WA	13,5	10,8	59	49	68	64	X	X
22		0+083	SO	4.OG	WA	13,5	13,6	59	49	67	64	X	X
23	Holteistraße 24a	0+095	SO	EG	WA	13,5	2,4	59	49	68	64	X	X
23		0+095	SO	1.OG	WA	13,5	5,2	59	49	68	65	X	X
23		0+095	SO	2.OG	WA	13,5	8,0	59	49	68	65	X	X
23		0+095	SO	3.OG	WA	13,5	10,8	59	49	68	64	X	X
23		0+095	SO	4.OG	WA	13,5	13,6	59	49	67	64	X	X
24	Holteistraße 25	0+107	SO	EG	WA	13,4	2,4	59	49	68	65	X	X
24		0+107	SO	1.OG	WA	13,4	5,2	59	49	68	65	X	X
24		0+107	SO	2.OG	WA	13,4	8,0	59	49	68	65	X	X
24		0+107	SO	3.OG	WA	13,4	10,8	59	49	68	64	X	X
24		0+107	SO	4.OG	WA	13,4	13,6	59	49	67	64	X	X
25	Holteistraße 26	0+130	SO	EG	WA	13,3	2,4	59	49	69	66	X	X
25		0+130	SO	1.OG	WA	13,3	5,2	59	49	69	66	X	X
25		0+130	SO	2.OG	WA	13,3	8,0	59	49	69	65	X	X
25		0+130	SO	3.OG	WA	13,3	10,8	59	49	68	65	X	X
25		0+130	SO	4.OG	WA	13,3	13,6	59	49	68	65	X	X
26	Holteistraße 30	0+247	SO	EG	WA	26,3	2,4	59	49	61	55	X	X
26		0+247	SO	1.OG	WA	26,3	5,2	59	49	62	57	X	X
26		0+247	SO	2.OG	WA	26,3	8,0	59	49	63	57	X	X
26		0+247	SO	3.OG	WA	26,3	10,8	59	49	63	57	X	X
26		0+247	SO	4.OG	WA	26,3	13,6	59	49	62	57	X	X
26		0+247	SO	5.OG	WA	26,3	16,4	59	49	62	57	X	X
27	Holteistraße 31	0+262	SO	EG	WA	80,0	2,4	59	49	50	45	-	-
27		0+262	SO	1.OG	WA	80,0	5,2	59	49	51	45	-	-
27		0+262	SO	2.OG	WA	80,0	8,0	59	49	51	46	-	-
27		0+262	SO	3.OG	WA	80,0	10,8	59	49	52	46	-	-
27		0+262	SO	4.OG	WA	80,0	13,6	59	49	52	47	-	-
27		0+262	SO	5.OG	WA	80,0	16,4	59	49	53	47	-	-

Erg.-Dateien:
1120 (Planfall)

cdf Schallschutz Alte Dresdner Str. 54 01108 Dresden

24.01.2024

16-3216 Berlin-Ostkreuz, Neubau Straßenbahn Beurteilungspegel Planfall												
Lfd. Nr.	Punktname	Station km	HFront	SW	Nutz	SA m	H I-A m	IGW		Prognose oL		Anspruch passiv
								Tag in dB(A)	Nacht in dB(A)	Tag in dB(A)	Nacht in dB(A)	
1	2	3	4	5	6	7	8	9	10	11	12	13
32	Lenbachstraße 13b	0+461	NW	1.OG	WA	20,3	5,2	59	49	59	53	N
32		0+461	NW	2.OG	WA	20,3	8,0	59	49	59	53	N
32		0+461	NW	3.OG	WA	20,3	10,8	59	49	59	53	N
32		0+461	NW	4.OG	WA	20,3	13,6	59	49	59	53	N
33	Lenbachstraße 14	0+456	NW	EG	WA	38,0	2,4	59	49	53	47	-
33		0+456	NW	1.OG	WA	38,0	5,2	59	49	55	48	-
33		0+456	NW	2.OG	WA	38,0	8,0	59	49	55	49	-
33		0+456	NW	3.OG	WA	38,0	10,8	59	49	56	49	-
33	0+456	NW	4.OG	WA	38,0	13,6	59	49	56	50	N	
34	Lenbachstraße 15	0+451	NW	EG	WA	56,4	2,4	59	49	50	43	-
34		0+451	NW	1.OG	WA	56,4	5,2	59	49	50	44	-
34		0+451	NW	2.OG	WA	56,4	8,0	59	49	51	45	-
34		0+451	NW	3.OG	WA	56,4	10,8	59	49	52	46	-
34	0+451	NW	4.OG	WA	56,4	13,6	59	49	53	47	-	
35	Marktstraße 1	1+122	S	EG	WA	23,2	2,4	59	49	59	53	N
35		1+122	S	1.OG	WA	23,2	5,2	59	49	61	54	T/N
35		1+122	S	2.OG	WA	23,2	8,0	59	49	61	55	T/N
35		1+122	S	3.OG	WA	23,2	10,8	59	49	61	55	T/N
35	1+122	S	4.OG	WA	23,2	13,6	59	49	61	54	T/N	
36	Marktstraße 2	1+102	S	EG	SOS	22,7	2,4	57		59		T
36		1+102	S	1.OG	SOS	22,7	5,2	57		60		T
36		1+102	S	2.OG	SOS	22,7	8,0	57		60		T
36		1+102	S	3.OG	SOS	22,7	10,8	57		60		T
36		1+102	S	4.OG	SOS	22,7	13,6	57		60		T
37		1+045	W	EG	SOS	72,8	2,4	57		49		-
37		1+045	W	1.OG	SOS	72,8	5,2	57		50		-
37		1+045	W	2.OG	SOS	72,8	8,0	57		51		-
37		1+045	W	3.OG	SOS	72,8	10,8	57		51		-
37		1+045	W	4.OG	SOS	72,8	13,6	57		52		-
38	1+054	S	EG	SOS	71,3	2,4	57		50		-	
38	1+054	S	1.OG	SOS	71,3	5,2	57		51		-	
38	1+054	S	2.OG	SOS	71,3	8,0	57		51		-	
38	1+054	S	3.OG	SOS	71,3	10,8	57		52		-	
38	1+054	S	4.OG	SOS	71,3	13,6	57		53		-	
39	Marktstraße 3	1+081	S	EG	SOS	22,9	2,4	57		59		T
39		1+081	S	1.OG	SOS	22,9	5,2	57		60		T
39		1+081	S	2.OG	SOS	22,9	8,0	57		60		T
39		1+081	S	3.OG	SOS	22,9	10,8	57		60		T
39		1+081	S	4.OG	SOS	22,9	13,6	57		60		T
40		1+070	W	EG	SOS	30,1	2,4	57		54		-
40	1+070	W	1.OG	SOS	30,1	5,2	57		56		-	
40	1+070	W	2.OG	SOS	30,1	8,0	57		56		-	
40	1+070	W	3.OG	SOS	30,1	10,8	57		56		-	
40	1+070	W	4.OG	SOS	30,1	13,6	57		56		-	
41	Marktstraße 10	0+800	SW	EG	MI	70,0	2,4	64	54	51	45	-
41		0+800	SW	1.OG	MI	70,0	5,2	64	54	52	46	-
41		0+800	SW	2.OG	MI	70,0	8,0	64	54	52	46	-
41		0+800	SW	3.OG	MI	70,0	10,8	64	54	53	47	-
41		0+800	SW	4.OG	MI	70,0	13,6	64	54	54	47	-
42		0+832	SW	EG	MI	66,4	2,4	64	54	54	49	-
42		0+832	SW	1.OG	MI	66,4	5,2	64	54	50	43	-
42		0+832	SW	2.OG	MI	66,4	8,0	64	54	50	44	-
42		0+832	SW	3.OG	MI	66,4	10,8	64	54	51	44	-
42		0+832	SW	4.OG	MI	66,4	13,6	64	54	51	45	-
43		0+850	SO	EG	MI	26,9	2,4	64	54	56	49	-
43		0+850	SO	1.OG	MI	26,9	5,2	64	54	57	51	-
43		0+850	SO	2.OG	MI	26,9	8,0	64	54	58	51	-
43		0+850	SO	3.OG	MI	26,9	10,8	64	54	59	51	-
43	0+850	SO	4.OG	MI	26,9	13,6	64	54	58	52	-	
44	0+831	SW	EG	MI	25,3	2,4	64	54	57	51	-	
44	0+831	SW	1.OG	MI	25,3	5,2	64	54	59	53	-	
44	0+831	SW	2.OG	MI	25,3	8,0	64	54	59	53	-	
44	0+831	SW	3.OG	MI	25,3	10,8	64	54	59	53	-	
44	0+831	SW	4.OG	MI	25,3	13,6	64	54	59	53	-	
45	Marktstraße 12	0+899	SW	EG	MI	44,8	2,4	64	54	51	45	-
45		0+899	SW	1.OG	MI	44,8	5,2	64	54	53	46	-
45		0+899	SW	2.OG	MI	44,8	8,0	64	54	54	48	-
45		0+899	SW	3.OG	MI	44,8	10,8	64	54	55	49	-
46	Marktstraße 13	0+932	SO	EG	MI	25,5	2,4	64	54	56	50	-
46		0+932	SO	1.OG	MI	25,5	5,2	64	54	58	52	-
46		0+932	SO	2.OG	MI	25,5	8,0	64	54	58	52	-
46	0+932	SO	3.OG	MI	25,5	10,8	64	54	58	52	-	

16-3216 Berlin-Ostkreuz, Neubau Straßenbahn Beurteilungspegel Straßenbahn - Planfall													
Lfd. Nr.	Punktname	Station	HFront	Etage	Nutz.	SA	H I-A	IGW		Prognose oL		Anspruch passiv	
								Tag	Nacht	Tag	Nacht	Tag	Nacht
		km				m	m	in dB(A)	in dB(A)	in dB(A)	in dB(A)	Tag	Nacht
	2	3	4	5	6	7	8	9	10	11	12	13	14
1													
28	Holteistraße 31	0+260	NO	EG	WA	74,1	2,4	59	49	50	45	-	-
28		0+260	NO	1.OG	WA	74,1	5,2	59	49	51	46	-	-
28		0+260	NO	2.OG	WA	74,1	8,0	59	49	52	46	-	-
28		0+260	NO	3.OG	WA	74,1	10,8	59	49	52	47	-	-
28		0+260	NO	4.OG	WA	74,1	13,6	59	49	53	47	-	-
28		0+260	NO	5.OG	WA	74,1	16,4	59	49	53	48	-	-
29	Lenbachstraße 7	0+433	SO	EG	WA	53,7	2,4	59	49	49	43	-	-
29		0+433	SO	1.OG	WA	53,7	5,2	59	49	50	44	-	-
29		0+433	SO	2.OG	WA	53,7	8,0	59	49	51	45	-	-
29		0+433	SO	3.OG	WA	53,7	10,8	59	49	51	46	-	-
29		0+433	SO	4.OG	WA	53,7	13,6	59	49	52	46	-	-
30	Lenbachstraße 7a	0+442	SO	EG	WA	20,2	2,4	59	49	55	49	-	-
30		0+442	SO	1.OG	WA	20,2	5,2	59	49	57	51	-	X
30		0+442	SO	2.OG	WA	20,2	8,0	59	49	57	51	-	X
30		0+442	SO	3.OG	WA	20,2	10,8	59	49	57	51	-	X
30		0+442	SO	4.OG	WA	20,2	13,6	59	49	57	51	-	X
31	Lenbachstraße 8	0+453	SO	EG	WA	21,1	2,4	59	49	59	53	-	X
31		0+453	SO	1.OG	WA	21,1	5,2	59	49	60	54	X	X
31		0+453	SO	2.OG	WA	21,1	8,0	59	49	60	54	X	X
31		0+453	SO	3.OG	WA	21,1	10,8	59	49	60	54	X	X
31		0+453	SO	4.OG	WA	21,1	13,6	59	49	59	54	-	X
31		0+453	SO	5.OG	WA	21,1	16,4	59	49	59	53	-	X
32	Lenbachstraße 9	0+460	SO	EG	WA	48,7	2,4	59	49	53	47	-	-
32		0+460	SO	1.OG	WA	48,7	5,2	59	49	54	48	-	-
32		0+460	SO	2.OG	WA	48,7	8,0	59	49	55	49	-	-
32		0+460	SO	3.OG	WA	48,7	10,8	59	49	56	50	-	X
32		0+460	SO	4.OG	WA	48,7	13,6	59	49	56	51	-	X
33	Lenbachstraße 10	0+464	SO	EG	WA	64,7	2,4	59	49	52	46	-	-
33		0+464	SO	1.OG	WA	64,7	5,2	59	49	52	47	-	-
33		0+464	SO	2.OG	WA	64,7	8,0	59	49	53	47	-	-
33		0+464	SO	3.OG	WA	64,7	10,8	59	49	54	48	-	-
33		0+464	SO	4.OG	WA	64,7	13,6	59	49	54	49	-	-
33		0+464	SO	5.OG	WA	64,7	16,4	59	49	55	49	-	-
34	Lenbachstraße 13b	0+461	NW	EG	WA	20,3	2,4	59	49	58	52	-	X
34		0+461	NW	1.OG	WA	20,3	5,2	59	49	59	54	-	X
34		0+461	NW	2.OG	WA	20,3	8,0	59	49	59	54	-	X
34		0+461	NW	3.OG	WA	20,3	10,8	59	49	59	54	-	X
34		0+461	NW	4.OG	WA	20,3	13,6	59	49	59	53	-	X
34		0+461	NW	5.OG	WA	20,3	16,4	59	49	59	53	-	X
35	Lenbachstraße 14	0+456	NW	EG	WA	38,0	2,4	59	49	53	47	-	-
35		0+456	NW	1.OG	WA	38,0	5,2	59	49	54	48	-	-
35		0+456	NW	2.OG	WA	38,0	8,0	59	49	55	50	-	X
35		0+456	NW	3.OG	WA	38,0	10,8	59	49	56	50	-	X
35		0+456	NW	4.OG	WA	38,0	13,6	59	49	56	50	-	X
35		0+456	NW	5.OG	WA	38,0	16,4	59	49	56	50	-	X
36	Lenbachstraße 15	0+451	NW	EG	WA	56,4	2,4	59	49	50	44	-	-
36		0+451	NW	1.OG	WA	56,4	5,2	59	49	50	45	-	-
36		0+451	NW	2.OG	WA	56,4	8,0	59	49	51	46	-	-
36		0+451	NW	3.OG	WA	56,4	10,8	59	49	52	46	-	-
36		0+451	NW	4.OG	WA	56,4	13,6	59	49	53	47	-	-
36		0+451	NW	5.OG	WA	56,4	16,4	59	49	53	47	-	-
37	Marktstraße 1	1+122	S	EG	WA	23,2	2,4	59	49	59	53	-	X
37		1+122	S	1.OG	WA	23,2	5,2	59	49	60	55	X	X
37		1+122	S	2.OG	WA	23,2	8,0	59	49	61	55	X	X
37		1+122	S	3.OG	WA	23,2	10,8	59	49	61	55	X	X
37		1+122	S	4.OG	WA	23,2	13,6	59	49	61	55	X	X
38	Marktstraße 2 (Schule)	1+045	W	EG	SOS	72,8	2,4	57		49		-	-
38		1+045	W	1.OG	SOS	72,8	5,2	57		50		-	-
38		1+045	W	2.OG	SOS	72,8	8,0	57		51		-	-
38		1+045	W	3.OG	SOS	72,8	10,8	57		51		-	-
38		1+045	W	4.OG	SOS	72,8	13,6	57		52		-	-
39	Marktstraße 2 (Schule) S1	1+102	S	EG	SOS	22,7	2,4	57		58		X	-
39		1+102	S	1.OG	SOS	22,7	5,2	57		60		X	-
39		1+102	S	2.OG	SOS	22,7	8,0	57		60		X	-
39		1+102	S	3.OG	SOS	22,7	10,8	57		60		X	-
39		1+102	S	4.OG	SOS	22,7	13,6	57		60		X	-
40	Marktstraße 2 (Schule) S2	1+054	S	EG	SOS	71,3	2,4	57		50		-	-
40		1+054	S	1.OG	SOS	71,3	5,2	57		51		-	-
40		1+054	S	2.OG	SOS	71,3	8,0	57		51		-	-
40		1+054	S	3.OG	SOS	71,3	10,8	57		52		-	-

Erg.-Dateien:
1120 (Planfall)

cdf Schallschutz Alte Dresdner Str. 54 01108 Dresden

24.01.2024

16-3216 Berlin-Ostkreuz, Neubau Straßenbahn Beurteilungspegel Planfall												
Lfd. Nr.	Punktname	Station km	HFront	SW	Nutz	SA m	H I-A m	IGW in dB(A)		Prognose oL in dB(A)		Anspruch passiv
								Tag	Nacht	Tag	Nacht	
1	2	3	4	5	6	7	8	9	10	11	12	13
47	Marktstraße 13	0+919	S	EG	MI	15,7	2,4	64	54	61	55	N
47		0+919	S	1.OG	MI	15,7	5,2	64	54	61	55	N
47		0+919	S	2.OG	MI	15,7	8,0	64	54	61	55	N
47		0+919	S	3.OG	MI	15,7	10,8	64	54	61	55	N
48		0+907	NW	EG	MI	20,8	2,4	64	54	56	50	-
48		0+907	NW	1.OG	MI	20,8	5,2	64	54	58	51	-
48	0+907	NW	2.OG	MI	20,8	8,0	64	54	58	52	-	
48	0+907	NW	3.OG	MI	20,8	10,8	64	54	58	51	-	
49	Neue Bahnhofstraße 1	0+637	NW	EG	MI	66,3	2,4	64	54	53	47	-
49		0+637	NW	1.OG	MI	66,3	5,2	64	54	54	48	-
49		0+637	NW	2.OG	MI	66,3	8,0	64	54	55	48	-
49		0+637	NW	3.OG	MI	66,3	10,8	64	54	55	49	-
49		0+637	NW	4.OG	MI	66,3	13,6	64	54	56	50	-
50	Neue Bahnhofstraße 36	0+608	S	EG	MI	41,0	2,4	64	54	56	50	-
50		0+608	S	1.OG	MI	41,0	5,2	64	54	57	51	-
50		0+608	S	2.OG	MI	41,0	8,0	64	54	58	52	-
50		0+608	S	3.OG	MI	41,0	10,8	64	54	59	53	-
50		0+608	S	4.OG	MI	41,0	13,6	64	54	59	53	-
51	Neue Bahnhofstraße 37	0+680	W	EG	MI	14,1	2,4	64	54	64	58	N
51		0+680	W	1.OG	MI	14,1	5,2	64	54	64	58	N
52		0+694	S	EG	MI	9,4	2,4	64	54	67	61	T/N
52		0+694	S	1.OG	MI	9,4	5,2	64	54	67	61	T/N
53		0+706	O	EG	MI	14,5	2,4	64	54	59	53	-
53		0+706	O	1.OG	MI	14,5	5,2	64	54	59	53	-
54	Nöldnerstraße 1	1+196	W	EG	WA	12,4	2,4	59	49	60	54	T/N
54		1+196	W	1.OG	WA	12,4	5,2	59	49	60	54	T/N
54		1+196	W	2.OG	WA	12,4	8,0	59	49	60	54	T/N
54		1+196	W	3.OG	WA	12,4	10,8	59	49	60	54	T/N
54		1+196	W	4.OG	WA	12,4	13,6	59	49	60	54	T/N
54		1+196	W	5.OG	WA	12,4	16,4	59	49	60	54	T/N
55		1+196	S	EG	WA	20,7	2,4	59	49	40	34	-
55		1+196	S	1.OG	WA	20,7	5,2	59	49	41	35	-
55		1+196	S	2.OG	WA	20,7	8,0	59	49	41	35	-
55		1+196	S	3.OG	WA	20,7	10,8	59	49	41	35	-
55		1+196	S	4.OG	WA	20,7	13,6	59	49	41	35	-
55		1+196	S	5.OG	WA	20,7	16,4	59	49	42	35	-
56		1+196	N	EG	WA	13,7	2,4	59	49	63	56	T/N
56		1+196	N	1.OG	WA	13,7	5,2	59	49	63	56	T/N
56		1+196	N	2.OG	WA	13,7	8,0	59	49	62	56	T/N
56		1+196	N	3.OG	WA	13,7	10,8	59	49	62	56	T/N
56		1+196	N	4.OG	WA	13,7	13,6	59	49	62	55	T/N
56		1+196	N	5.OG	WA	13,7	16,4	59	49	61	55	T/N
57	Pfarrstraße 139	1+150	SW	EG	WA	73,3	2,4	59	49	51	44	-
57		1+150	SW	1.OG	WA	73,3	5,2	59	49	51	45	-
57		1+150	SW	2.OG	WA	73,3	8,0	59	49	52	46	-
58	Pfarrstraße 144	1+131	SO	EG	WA	48,3	2,4	59	49	52	46	-
58		1+131	SO	1.OG	WA	48,3	5,2	59	49	53	47	-
58		1+131	SO	2.OG	WA	48,3	8,0	59	49	54	48	-
58		1+131	SO	3.OG	WA	48,3	10,8	59	49	55	49	-
58		1+131	SO	4.OG	WA	48,3	13,6	59	49	55	49	-
59	Pfarrstraße 146	1+131	O	EG	WA	33,0	2,4	59	49	55	49	-
59		1+131	O	1.OG	WA	33,0	5,2	59	49	57	50	N
59		1+131	O	2.OG	WA	33,0	8,0	59	49	57	51	N
59		1+131	O	3.OG	WA	33,0	10,8	59	49	58	51	N
59		1+131	O	4.OG	WA	33,0	13,6	59	49	58	51	N
60	Schreiberhauer Straße 8	0+953	SW	EG	MK	52,6	2,4	64	54	52	46	-
60		0+953	SW	1.OG	MK	52,6	5,2	64	54	53	47	-
60		0+953	SW	2.OG	MK	52,6	8,0	64	54	54	48	-
61		0+986	S	EG	MK	34,5	2,4	64	54	56	50	-
61		0+986	S	1.OG	MK	34,5	5,2	64	54	57	51	-
61	0+986	S	2.OG	MK	34,5	8,0	64	54	58	52	-	
62	Sonntagstraße 1	0+588	SW	EG	MI	10,2	2,4	64	54	64	57	N
62		0+588	SW	1.OG	MI	10,2	5,2	64	54	63	57	N
62		0+588	SW	2.OG	MI	10,2	8,0	64	54	63	57	N
62		0+588	SW	3.OG	MI	10,2	10,8	64	54	63	56	N
62		0+588	SW	4.OG	MI	10,2	13,6	64	54	62	56	N
63		0+604	S	EG	MI	22,1	2,4	64	54	59	53	-
63		0+604	S	1.OG	MI	22,1	5,2	64	54	60	54	-
63		0+604	S	2.OG	MI	22,1	8,0	64	54	60	54	-
63		0+604	S	3.OG	MI	22,1	10,8	64	54	60	54	-
63		0+604	S	4.OG	MI	22,1	13,6	64	54	60	54	-
64	Sonntagstraße 2	0+565	SW	EG	WA	10,3	2,4	59	49	64	57	T/N

Erg.-Dateien:
1011 (Planfall)

cdf Schallschutz Alte Dresdner Str. 54 01108 Dresden

01.11.2017

**16-3216 Berlin-Ostkreuz, Neubau Straßenbahn
Beurteilungspegel Straßenbahn - Planfall**



Lfd. Nr.	Punktname	Station	HFront	Etage	Nutz.	SA	H I-A	IGW		Prognose oL		Anspruch passiv	
								Tag	Nacht	Tag	Nacht	Tag	Nacht
		km				m	m	in dB(A)	in dB(A)	in dB(A)	in dB(A)	13	14
		3	4	5	6	7	8	9	10	11	12		
40	Marktstraße 2 (Schule) S2	1+054	S	4.OG	SOS	71,3	13,6	57		53		-	-
41	Marktstraße 3 (Schule)	1+070	W	EG	SOS	30,1	2,4	57		54		-	-
41		1+070	W	1.OG	SOS	30,1	5,2	57		55		-	-
41		1+070	W	2.OG	SOS	30,1	8,0	57		56		-	-
41		1+070	W	3.OG	SOS	30,1	10,8	57		56		-	-
41		1+070	W	4.OG	SOS	30,1	13,6	57		56		-	-
42		1+081	S	EG	SOS	22,9	2,4	57		58		X	-
42		1+081	S	1.OG	SOS	22,9	5,2	57		60		X	-
42		1+081	S	2.OG	SOS	22,9	8,0	57		60		X	-
42	1+081	S	3.OG	SOS	22,9	10,8	57		60		X	-	
42	1+081	S	4.OG	SOS	22,9	13,6	57		60		X	-	
43	Marktstraße 10 (JH)	0+850	SO	EG	MI	26,9	2,4	64	54	55	50	-	-
43		0+850	SO	1.OG	MI	26,9	5,2	64	54	57	52	-	-
43		0+850	SO	2.OG	MI	26,9	8,0	64	54	58	52	-	-
43		0+850	SO	3.OG	MI	26,9	10,8	64	54	58	52	-	-
43		0+850	SO	4.OG	MI	26,9	13,6	64	54	58	52	-	-
44	Marktstraße 10 (JH) SW1	0+831	SW	EG	MI	25,3	2,4	64	54	57	51	-	-
44		0+831	SW	1.OG	MI	25,3	5,2	64	54	59	53	-	-
44		0+831	SW	2.OG	MI	25,3	8,0	64	54	59	53	-	-
44		0+831	SW	3.OG	MI	25,3	10,8	64	54	59	53	-	-
44		0+831	SW	4.OG	MI	25,3	13,6	64	54	59	53	-	-
45	Marktstraße 10 (JH) SW2	0+832	SW	EG	MI	66,4	2,4	64	54	50	44	-	-
45		0+832	SW	1.OG	MI	66,4	5,2	64	54	50	45	-	-
45		0+832	SW	2.OG	MI	66,4	8,0	64	54	51	45	-	-
45		0+832	SW	3.OG	MI	66,4	10,8	64	54	51	46	-	-
45		0+832	SW	4.OG	MI	66,4	13,6	64	54	52	46	-	-
46	Marktstraße 10 (JH) SW3	0+800	SW	EG	MI	74,4	2,4	64	54	51	45	-	-
46		0+800	SW	1.OG	MI	74,4	5,2	64	54	51	46	-	-
46		0+800	SW	2.OG	MI	74,4	8,0	64	54	52	46	-	-
46		0+800	SW	3.OG	MI	74,4	10,8	64	54	52	47	-	-
46		0+800	SW	4.OG	MI	74,4	13,6	64	54	53	47	-	-
47	Marktstraße 12	0+899	SW	EG	MI	44,8	2,4	64	54	52	46	-	-
47		0+899	SW	1.OG	MI	44,8	5,2	64	54	53	47	-	-
47		0+899	SW	2.OG	MI	44,8	8,0	64	54	54	49	-	-
47		0+899	SW	3.OG	MI	44,8	10,8	64	54	55	50	-	-
47		0+899	SW	4.OG	MI	44,8	13,6	64	54	56	50	-	-
48	Marktstraße 13	0+932	SO	EG	MI	25,5	2,4	64	54	56	50	-	-
48		0+932	SO	1.OG	MI	25,5	5,2	64	54	58	52	-	-
48		0+932	SO	2.OG	MI	25,5	8,0	64	54	58	52	-	-
48		0+932	SO	3.OG	MI	25,5	10,8	64	54	58	52	-	-
48		0+932	SO	4.OG	MI	25,5	13,6	64	54	58	52	-	-
49		0+919	S	EG	MI	15,7	2,4	64	54	60	55	-	X
49		0+919	S	1.OG	MI	15,7	5,2	64	54	61	56	-	X
49		0+919	S	2.OG	MI	15,7	8,0	64	54	61	55	-	X
49		0+919	S	3.OG	MI	15,7	10,8	64	54	61	55	-	X
49		0+919	S	4.OG	MI	15,7	13,6	64	54	61	55	-	X
50	0+909	W	EG	MI	20,5	2,4	64	54	56	51	-	-	
50	0+909	W	1.OG	MI	20,5	5,2	64	54	58	52	-	-	
50	0+909	W	2.OG	MI	20,5	8,0	64	54	58	52	-	-	
50	0+909	W	3.OG	MI	20,5	10,8	64	54	58	52	-	-	
50	0+909	W	4.OG	MI	20,5	13,6	64	54	58	52	-	-	
51	Neue Bahnhofstraße 1	0+637	NW	EG	MI	66,3	2,4	64	54	53	47	-	-
51		0+637	NW	1.OG	MI	66,3	5,2	64	54	54	48	-	-
51		0+637	NW	2.OG	MI	66,3	8,0	64	54	54	49	-	-
51		0+637	NW	3.OG	MI	66,3	10,8	64	54	55	49	-	-
51		0+637	NW	4.OG	MI	66,3	13,6	64	54	56	50	-	-
51		0+637	NW	5.OG	MI	66,3	16,4	64	54	57	51	-	-
52	Neue Bahnhofstraße 36	0+608	S	EG	MI	41,0	2,4	64	54	56	50	-	-
52		0+608	S	1.OG	MI	41,0	5,2	64	54	57	51	-	-
52		0+608	S	2.OG	MI	41,0	8,0	64	54	58	52	-	-
52		0+608	S	3.OG	MI	41,0	10,8	64	54	59	53	-	-
52		0+608	S	4.OG	MI	41,0	13,6	64	54	59	53	-	-
52		0+608	S	5.OG	MI	41,0	16,4	64	54	59	53	-	-
53	Neue Bahnhofstraße 37	0+706	O	EG	MI	14,5	2,4	64	54	59	53	-	-
53		0+706	O	1.OG	MI	14,5	5,2	64	54	59	53	-	-
53		0+706	O	2.OG	MI	14,5	8,0	64	54	59	53	-	-
54		0+694	S	EG	MI	9,4	2,4	64	54	67	61	X	X
54		0+694	S	1.OG	MI	9,4	5,2	64	54	67	61	X	X
54		0+694	S	2.OG	MI	9,4	8,0	64	54	66	61	X	X
55	0+680	W	EG	MI	14,1	2,4	64	54	64	58	-	X	

16-3216 Berlin-Ostkreuz, Neubau Straßenbahn Beurteilungspegel Planfall													
Lfd. Nr.	Punktname	Station	HFront	SW	Nutz	SA	H I-A		IGW		Prognose oL		Anspruch passiv
							m	m	Tag	Nacht	Tag	Nacht	
1	2	km	4	5	6	7	8	9	10	11	12	13	
64	Sonntagstraße 2	0+565	SW	1.OG	WA	10,3	5,2	59	49	63	57	T/N	
64		0+565	SW	2.OG	WA	10,3	8,0	59	49	63	57	T/N	
64		0+565	SW	3.OG	WA	10,3	10,8	59	49	62	56	T/N	
64		0+565	SW	4.OG	WA	10,3	13,6	59	49	62	56	T/N	
65	Sonntagstraße 3	0+547	SW	EG	WA	10,2	2,4	59	49	64	57	T/N	
65		0+547	SW	1.OG	WA	10,2	5,2	59	49	63	57	T/N	
65		0+547	SW	2.OG	WA	10,2	8,0	59	49	63	57	T/N	
65		0+547	SW	3.OG	WA	10,2	10,8	59	49	62	56	T/N	
65		0+547	SW	4.OG	WA	10,2	13,6	59	49	62	56	T/N	
66	Sonntagstraße 4	0+528	SW	EG	WA	10,1	2,4	59	49	64	57	T/N	
66		0+528	SW	1.OG	WA	10,1	5,2	59	49	63	57	T/N	
66		0+528	SW	2.OG	WA	10,1	8,0	59	49	63	57	T/N	
66		0+528	SW	3.OG	WA	10,1	10,8	59	49	62	56	T/N	
66		0+528	SW	4.OG	WA	10,1	13,6	59	49	62	56	T/N	
67	Sonntagstraße 5	0+511	SW	EG	WA	10,2	2,4	59	49	64	57	T/N	
67		0+511	SW	1.OG	WA	10,2	5,2	59	49	63	57	T/N	
67		0+511	SW	2.OG	WA	10,2	8,0	59	49	63	57	T/N	
67		0+511	SW	3.OG	WA	10,2	10,8	59	49	62	56	T/N	
67		0+511	SW	4.OG	WA	10,2	13,6	59	49	62	56	T/N	
68	Sonntagstraße 6	0+494	SW	EG	WA	10,2	2,4	59	49	64	57	T/N	
68		0+494	SW	1.OG	WA	10,2	5,2	59	49	63	57	T/N	
68		0+494	SW	2.OG	WA	10,2	8,0	59	49	63	57	T/N	
68		0+494	SW	3.OG	WA	10,2	10,8	59	49	62	56	T/N	
68		0+494	SW	4.OG	WA	10,2	13,6	59	49	62	56	T/N	
69	Sonntagstraße 7	0+476	SW	EG	WA	10,2	2,4	59	49	64	57	T/N	
69		0+476	SW	1.OG	WA	10,2	5,2	59	49	63	57	T/N	
69		0+476	SW	2.OG	WA	10,2	8,0	59	49	63	57	T/N	
69		0+476	SW	3.OG	WA	10,2	10,8	59	49	62	56	T/N	
69		0+476	SW	4.OG	WA	10,2	13,6	59	49	62	56	T/N	
70	Sonntagstraße 8	0+433	SW	EG	WA	10,5	2,4	59	49	64	58	T/N	
70		0+433	SW	1.OG	WA	10,5	5,2	59	49	64	58	T/N	
70		0+433	SW	2.OG	WA	10,5	8,0	59	49	64	58	T/N	
70		0+433	SW	3.OG	WA	10,5	10,8	59	49	64	58	T/N	
71	Sonntagstraße 9	0+416	SW	EG	WA	9,9	2,4	59	49	64	58	T/N	
71		0+416	SW	1.OG	WA	9,9	5,2	59	49	64	58	T/N	
71		0+416	SW	2.OG	WA	9,9	8,0	59	49	64	58	T/N	
71		0+416	SW	3.OG	WA	9,9	10,8	59	49	64	58	T/N	
72	Sonntagstraße 10	0+401	SW	EG	WA	9,7	2,4	59	49	64	58	T/N	
72		0+401	SW	1.OG	WA	9,7	5,2	59	49	65	58	T/N	
72		0+401	SW	2.OG	WA	9,7	8,0	59	49	64	58	T/N	
72		0+401	SW	3.OG	WA	9,7	10,8	59	49	64	58	T/N	
73	Sonntagstraße 11	0+383	SW	EG	WA	9,6	2,4	59	49	65	58	T/N	
73		0+383	SW	1.OG	WA	9,6	5,2	59	49	65	58	T/N	
73		0+383	SW	2.OG	WA	9,6	8,0	59	49	64	58	T/N	
73		0+383	SW	3.OG	WA	9,6	10,8	59	49	64	58	T/N	
74	Sonntagstraße 12	0+364	SW	EG	WA	9,6	2,4	59	49	64	58	T/N	
74		0+364	SW	1.OG	WA	9,6	5,2	59	49	65	58	T/N	
74		0+364	SW	2.OG	WA	9,6	8,0	59	49	64	58	T/N	
74		0+364	SW	3.OG	WA	9,6	10,8	59	49	64	58	T/N	
75	Sonntagstraße 15	0+315	SW	EG	WA	20,4	2,4	59	49	61	55	T/N	
75		0+315	SW	1.OG	WA	20,4	5,2	59	49	62	56	T/N	
75		0+315	SW	2.OG	WA	20,4	8,0	59	49	62	56	T/N	
75		0+315	SW	3.OG	WA	20,4	10,8	59	49	62	56	T/N	
76		0+304	NW	EG	WA	25,0	2,4	59	49	59	53	N	
76		0+304	NW	1.OG	WA	25,0	5,2	59	49	60	54	T/N	
76		0+304	NW	2.OG	WA	25,0	8,0	59	49	61	55	T/N	
76		0+304	NW	3.OG	WA	25,0	10,8	59	49	61	55	T/N	
77		0+319	SO	EG	WA	33,9	2,4	59	49	54	47	-	
77		0+319	SO	1.OG	WA	33,9	5,2	59	49	55	48	-	
77		0+319	SO	2.OG	WA	33,9	8,0	59	49	56	49	-	
77		0+319	SO	3.OG	WA	33,9	10,8	59	49	56	50	N	
78		0+174	NW	EG	WA	66,8	2,4	59	49	52	45	-	
78		0+174	NW	1.OG	WA	66,8	5,2	59	49	52	46	-	
78		0+174	NW	2.OG	WA	66,8	8,0	59	49	53	47	-	
78		0+174	NW	3.OG	WA	66,8	10,8	59	49	53	47	-	
79		0+283	NW	EG	WA	58,0	2,4	59	49	54	48	-	
79		0+283	NW	1.OG	WA	58,0	5,2	59	49	55	49	-	
79		0+283	NW	2.OG	WA	58,0	8,0	59	49	56	49	-	
79		0+283	NW	3.OG	WA	58,0	10,8	59	49	56	50	N	
80	Sonntagstraße 18	0+216	NO	EG	WA	97,5	2,4	59	49	50	44	-	
80		0+216	NO	1.OG	WA	97,5	5,2	59	49	51	45	-	
80		0+216	NO	2.OG	WA	97,5	8,0	59	49	51	45	-	

Erg.-Dateien:
1011 (Planfall)

cdf Schallschutz Alte Dresdner Str. 54 01108 Dresden

01.11.2017

16-3216 Berlin-Ostkreuz, Neubau Straßenbahn Beurteilungspegel Straßenbahn - Planfall													
Lfd. Nr.	Punktname	Station	HFront	Etage	Nutz.	SA	H I-A	IGW		Prognose oL		Anspruch passiv	
								Tag	Nacht	Tag	Nacht	Tag	Nacht
		km				m	m	in dB(A)	in dB(A)	in dB(A)	in dB(A)	Tag	Nacht
1	2	3	4	5	6	7	8	9	10	11	12	13	14
55	Neue Bahnhofstraße 37	0+680	W	1.OG	MI	14,1	5,2	64	54	64	59	-	X
55		0+680	W	2.OG	MI	14,1	8,0	64	54	64	58	-	X
56	Nöldnerstraße 1	1+196	N	EG	WA	13,7	2,4	59	49	62	56	X	X
56		1+196	N	1.OG	WA	13,7	5,2	59	49	62	57	X	X
56		1+196	N	2.OG	WA	13,7	8,0	59	49	62	56	X	X
56		1+196	N	3.OG	WA	13,7	10,8	59	49	62	56	X	X
56		1+196	N	4.OG	WA	13,7	13,6	59	49	62	56	X	X
56		1+196	N	5.OG	WA	13,7	16,4	59	49	61	55	X	X
57		1+196	W	EG	WA	12,3	2,4	59	49	60	54	X	X
57		1+196	W	1.OG	WA	12,3	5,2	59	49	60	55	X	X
57		1+196	W	2.OG	WA	12,3	8,0	59	49	60	55	X	X
57		1+196	W	3.OG	WA	12,3	10,8	59	49	61	55	X	X
57		1+196	W	4.OG	WA	12,3	13,6	59	49	60	55	X	X
57		1+196	W	5.OG	WA	12,3	16,4	59	49	60	55	X	X
58		1+196	S	EG	WA	20,8	2,4	59	49	40	34	-	-
58		1+196	S	1.OG	WA	20,8	5,2	59	49	41	35	-	-
58		1+196	S	2.OG	WA	20,8	8,0	59	49	41	35	-	-
58		1+196	S	3.OG	WA	20,8	10,8	59	49	41	35	-	-
58		1+196	S	4.OG	WA	20,8	13,6	59	49	41	36	-	-
58		1+196	S	5.OG	WA	20,8	16,4	59	49	42	36	-	-
59	Pfarrstraße 139	1+150	SW	EG	WA	73,3	2,4	59	49	51	45	-	-
59		1+150	SW	1.OG	WA	73,3	5,2	59	49	51	46	-	-
59		1+150	SW	2.OG	WA	73,3	8,0	59	49	52	46	-	-
60	Pfarrstraße 144	1+131	SO	EG	WA	48,3	2,4	59	49	52	46	-	-
60		1+131	SO	1.OG	WA	48,3	5,2	59	49	53	47	-	-
60		1+131	SO	2.OG	WA	48,3	8,0	59	49	54	48	-	-
60		1+131	SO	3.OG	WA	48,3	10,8	59	49	55	49	-	-
60		1+131	SO	4.OG	WA	48,3	13,6	59	49	55	50	-	X
60		1+131	SO	5.OG	WA	48,3	16,4	59	49	55	50	-	X
61	Pfarrstraße 146	1+131	O	EG	WA	33,0	2,4	59	49	55	49	-	-
61		1+131	O	1.OG	WA	33,0	5,2	59	49	56	51	-	X
61		1+131	O	2.OG	WA	33,0	8,0	59	49	57	52	-	X
61		1+131	O	3.OG	WA	33,0	10,8	59	49	58	52	-	X
61		1+131	O	4.OG	WA	33,0	13,6	59	49	58	52	-	X
61		1+131	O	5.OG	WA	33,0	16,4	59	49	58	52	-	X
62	Schreiberhauer Str. 48 (Gew.)	0+953	SW	EG	MK	52,6	2,4	64	54	52	46	-	-
62		0+953	SW	1.OG	MK	52,6	5,2	64	54	53	47	-	-
62		0+953	SW	2.OG	MK	52,6	8,0	64	54	54	48	-	-
63		0+986	S	EG	MK	34,5	2,4	64	54	56	50	-	-
63		0+986	S	1.OG	MK	34,5	5,2	64	54	57	51	-	-
63		0+986	S	2.OG	MK	34,5	8,0	64	54	58	52	-	-
64	Sonntagstraße 1	0+588	SW	EG	MI	10,2	2,4	64	54	64	58	-	X
64		0+588	SW	1.OG	MI	10,2	5,2	64	54	64	58	-	X
64		0+588	SW	2.OG	MI	10,2	8,0	64	54	63	57	-	X
64		0+588	SW	3.OG	MI	10,2	10,8	64	54	63	57	-	X
64		0+588	SW	4.OG	MI	10,2	13,6	64	54	62	57	-	X
64		0+588	SW	5.OG	MI	10,2	16,4	64	54	62	56	-	X
64		0+588	SW	6.OG	MI	10,2	19,2	64	54	61	56	-	X
65		0+604	S	EG	MI	22,1	2,4	64	54	58	53	-	-
65		0+604	S	1.OG	MI	22,1	5,2	64	54	60	54	-	-
65		0+604	S	2.OG	MI	22,1	8,0	64	54	60	55	-	X
65		0+604	S	3.OG	MI	22,1	10,8	64	54	60	55	-	X
65		0+604	S	4.OG	MI	22,1	13,6	64	54	60	55	-	X
65		0+604	S	5.OG	MI	22,1	16,4	64	54	60	54	-	-
65		0+604	S	6.OG	MI	22,1	19,2	64	54	60	54	-	-
66	Sonntagstraße 2	0+565	SW	EG	WA	10,3	2,4	59	49	63	58	X	X
66		0+565	SW	1.OG	WA	10,3	5,2	59	49	63	58	X	X
66		0+565	SW	2.OG	WA	10,3	8,0	59	49	63	57	X	X
66		0+565	SW	3.OG	WA	10,3	10,8	59	49	63	57	X	X
66		0+565	SW	4.OG	WA	10,3	13,6	59	49	62	56	X	X
66		0+565	SW	5.OG	WA	10,3	16,4	59	49	62	56	X	X
67	Sonntagstraße 3	0+547	SW	EG	WA	10,2	2,4	59	49	63	58	X	X
67		0+547	SW	1.OG	WA	10,2	5,2	59	49	63	58	X	X
67		0+547	SW	2.OG	WA	10,2	8,0	59	49	63	57	X	X
67		0+547	SW	3.OG	WA	10,2	10,8	59	49	62	57	X	X
67		0+547	SW	4.OG	WA	10,2	13,6	59	49	62	56	X	X
67		0+547	SW	5.OG	WA	10,2	16,4	59	49	61	56	X	X
68	Sonntagstraße 4	0+528	SW	EG	WA	10,1	2,4	59	49	64	58	X	X
68		0+528	SW	1.OG	WA	10,1	5,2	59	49	63	58	X	X
68		0+528	SW	2.OG	WA	10,1	8,0	59	49	63	57	X	X

Erg.-Dateien:
1120 (Planfall)

cdf Schallschutz Alte Dresdner Str. 54 01108 Dresden

24.01.2024

16-3216 Berlin-Ostkreuz, Neubau Straßenbahn Beurteilungspegel Planfall													
Lfd. Nr.	Punktname	Station	HFront	SW	Nutz	SA	H I-A		IGW		Prognose oL		Anspruch passiv
							m	m	Tag	Nacht	Tag	Nacht	
1	2	km	4	5	6	7	8	9	10	11	12	13	
80	Sonntagstraße 18	0+216	NO	3.OG	WA	97,5	10,8	59	49	52	46	-	
80		0+216	NO	4.OG	WA	97,5	13,6	59	49	52	46	-	
81	Sonntagstraße 19	0+224	NO	EG	WA	74,3	2,4	59	49	52	46	-	
81		0+224	NO	1.OG	WA	74,3	5,2	59	49	53	47	-	
81		0+224	NO	2.OG	WA	74,3	8,0	59	49	54	48	-	
81		0+224	NO	3.OG	WA	74,3	10,8	59	49	54	48	-	
81		0+224	NO	4.OG	WA	74,3	13,6	59	49	55	49	-	
82	Sonntagstraße 21	0+229	NO	EG	WA	51,9	2,4	59	49	55	49	-	
82		0+229	NO	1.OG	WA	51,9	5,2	59	49	56	49	-	
82		0+229	NO	2.OG	WA	51,9	8,0	59	49	57	50	N	
82		0+229	NO	3.OG	WA	51,9	10,8	59	49	57	51	N	
82		0+229	NO	4.OG	WA	51,9	13,6	59	49	58	52	N	
83	Sonntagstraße 22	0+237	NO	EG	WA	26,8	2,4	59	49	59	53	N	
83		0+237	NO	1.OG	WA	26,8	5,2	59	49	61	55	T/N	
83		0+237	NO	2.OG	WA	26,8	8,0	59	49	61	55	T/N	
83		0+237	NO	3.OG	WA	26,8	10,8	59	49	61	55	T/N	
83		0+237	NO	4.OG	WA	26,8	13,6	59	49	61	55	T/N	
84	Sonntagstraße 24	0+289	NO	EG	WA	8,5	2,4	59	49	65	58	T/N	
84		0+289	NO	1.OG	WA	8,5	5,2	59	49	64	58	T/N	
84		0+289	NO	2.OG	WA	8,5	8,0	59	49	64	58	T/N	
84		0+289	NO	3.OG	WA	8,5	10,8	59	49	63	57	T/N	
84		0+289	NO	4.OG	WA	8,5	13,6	59	49	63	57	T/N	
85		0+280	NW	EG	WA	13,0	2,4	59	49	62	55	T/N	
85		0+280	NW	1.OG	WA	13,0	5,2	59	49	62	55	T/N	
85		0+280	NW	2.OG	WA	13,0	8,0	59	49	62	55	T/N	
85		0+280	NW	3.OG	WA	13,0	10,8	59	49	62	55	T/N	
85		0+280	NW	4.OG	WA	13,0	13,6	59	49	62	55	T/N	
86	Sonntagstraße 25	0+308	NO	EG	WA	8,7	2,4	59	49	64	58	T/N	
86		0+308	NO	1.OG	WA	8,7	5,2	59	49	64	58	T/N	
86		0+308	NO	2.OG	WA	8,7	8,0	59	49	64	57	T/N	
86		0+308	NO	3.OG	WA	8,7	10,8	59	49	63	57	T/N	
86		0+308	NO	4.OG	WA	8,7	13,6	59	49	63	56	T/N	
87	Sonntagstraße 26	0+331	NO	EG	WA	8,8	2,4	59	49	64	58	T/N	
87		0+331	NO	1.OG	WA	8,8	5,2	59	49	64	58	T/N	
87		0+331	NO	2.OG	WA	8,8	8,0	59	49	64	57	T/N	
87		0+331	NO	3.OG	WA	8,8	10,8	59	49	63	57	T/N	
87		0+331	NO	4.OG	WA	8,8	13,6	59	49	63	56	T/N	
88	Sonntagstraße 27	0+355	NO	EG	WA	8,6	2,4	59	49	65	58	T/N	
88		0+355	NO	1.OG	WA	8,6	5,2	59	49	64	58	T/N	
88		0+355	NO	2.OG	WA	8,6	8,0	59	49	64	58	T/N	
88		0+355	NO	3.OG	WA	8,6	10,8	59	49	64	57	T/N	
88		0+355	NO	4.OG	WA	8,6	13,6	59	49	63	57	T/N	
89	Sonntagstraße 28	0+374	NO	EG	WA	8,8	2,4	59	49	65	58	T/N	
89		0+374	NO	1.OG	WA	8,8	5,2	59	49	65	58	T/N	
89		0+374	NO	2.OG	WA	8,8	8,0	59	49	64	58	T/N	
89		0+374	NO	3.OG	WA	8,8	10,8	59	49	64	58	T/N	
89		0+374	NO	4.OG	WA	8,8	13,6	59	49	64	58	T/N	
90	Sonntagstraße 29	0+392	NO	EG	WA	8,8	2,4	59	49	65	59	T/N	
90		0+392	NO	1.OG	WA	8,8	5,2	59	49	65	59	T/N	
90		0+392	NO	2.OG	WA	8,8	8,0	59	49	65	58	T/N	
90		0+392	NO	3.OG	WA	8,8	10,8	59	49	64	58	T/N	
90		0+392	NO	4.OG	WA	8,8	13,6	59	49	64	58	T/N	
91	Sonntagstraße 30	0+413	NO	EG	WA	8,8	2,4	59	49	65	59	T/N	
91		0+413	NO	1.OG	WA	8,8	5,2	59	49	65	59	T/N	
91		0+413	NO	2.OG	WA	8,8	8,0	59	49	65	58	T/N	
91		0+413	NO	3.OG	WA	8,8	10,8	59	49	64	58	T/N	
91		0+413	NO	4.OG	WA	8,8	13,6	59	49	64	58	T/N	
92	Sonntagstraße 31	0+438	NO	EG	WA	9,0	2,4	59	49	65	58	T/N	
92		0+438	NO	1.OG	WA	9,0	5,2	59	49	65	58	T/N	
92		0+438	NO	2.OG	WA	9,0	8,0	59	49	64	58	T/N	
92		0+438	NO	3.OG	WA	9,0	10,8	59	49	64	58	T/N	
92		0+438	NO	4.OG	WA	9,0	13,6	59	49	63	57	T/N	
93	Türschmietstraße 1	1+170	S	EG	WA	19,1	2,4	59	49	61	55	T/N	
93		1+170	S	1.OG	WA	19,1	5,2	59	49	62	56	T/N	
93		1+170	S	2.OG	WA	19,1	8,0	59	49	62	55	T/N	
93		1+170	S	3.OG	WA	19,1	10,8	59	49	62	55	T/N	
94		1+166	W	EG	WA	15,5	2,4	59	49	64	57	T/N	
94		1+166	W	1.OG	WA	15,5	5,2	59	49	64	58	T/N	
94		1+166	W	2.OG	WA	15,5	8,0	59	49	64	57	T/N	
94		1+166	W	3.OG	WA	15,5	10,8	59	49	63	57	T/N	
95		1+164	N	EG	WA	28,6	2,4	59	49	47	41	-	
95		1+164	N	1.OG	WA	28,6	5,2	59	49	48	42	-	

Erg.-Dateien:
1011 (Planfall)

cdf Schallschutz Alte Dresdner Str. 54 01108 Dresden

01.11.2017


**16-3216 Berlin-Ostkreuz, Neubau Straßenbahn
Beurteilungspegel Straßenbahn - Planfall**



Lfd. Nr.	Punktname	Station	HFront	Etage	Nutz.	SA	H I-A	IGW		Prognose oL		Anspruch passiv	
								Tag	Nacht	Tag	Nacht	Tag	Nacht
		km				m	m	in dB(A)	10	in dB(A)	12	13	14
1	2												
68	Sonntagstraße 4	0+528	SW	3.OG	WA	10,1	10,8	59	49	62	57	X	X
68		0+528	SW	4.OG	WA	10,1	13,6	59	49	62	56	X	X
69	Sonntagstraße 5	0+511	SW	EG	WA	10,2	2,4	59	49	63	58	X	X
69		0+511	SW	1.OG	WA	10,2	5,2	59	49	63	58	X	X
69		0+511	SW	2.OG	WA	10,2	8,0	59	49	63	57	X	X
69		0+511	SW	3.OG	WA	10,2	10,8	59	49	62	57	X	X
69		0+511	SW	4.OG	WA	10,2	13,6	59	49	62	56	X	X
69		0+511	SW	5.OG	WA	10,2	16,4	59	49	61	56	X	X
70	Sonntagstraße 6	0+494	SW	EG	WA	10,2	2,4	59	49	64	58	X	X
70		0+494	SW	1.OG	WA	10,2	5,2	59	49	63	58	X	X
70		0+494	SW	2.OG	WA	10,2	8,0	59	49	63	57	X	X
70		0+494	SW	3.OG	WA	10,2	10,8	59	49	62	57	X	X
70		0+494	SW	4.OG	WA	10,2	13,6	59	49	62	56	X	X
71	Sonntagstraße 7	0+476	SW	EG	WA	10,2	2,4	59	49	64	58	X	X
71		0+476	SW	1.OG	WA	10,2	5,2	59	49	63	58	X	X
71		0+476	SW	2.OG	WA	10,2	8,0	59	49	63	57	X	X
71		0+476	SW	3.OG	WA	10,2	10,8	59	49	63	57	X	X
71		0+476	SW	4.OG	WA	10,2	13,6	59	49	62	56	X	X
71		0+476	SW	5.OG	WA	10,2	16,4	59	49	62	56	X	X
72	Sonntagstraße 8	0+433	SW	EG	WA	10,5	2,4	59	49	64	58	X	X
72		0+433	SW	1.OG	WA	10,5	5,2	59	49	64	59	X	X
72		0+433	SW	2.OG	WA	10,5	8,0	59	49	64	58	X	X
72		0+433	SW	3.OG	WA	10,5	10,8	59	49	64	58	X	X
72		0+433	SW	4.OG	WA	10,5	13,6	59	49	64	58	X	X
73	Sonntagstraße 9	0+416	SW	EG	WA	9,9	2,4	59	49	64	59	X	X
73		0+416	SW	1.OG	WA	9,9	5,2	59	49	64	59	X	X
73		0+416	SW	2.OG	WA	9,9	8,0	59	49	64	59	X	X
73		0+416	SW	3.OG	WA	9,9	10,8	59	49	64	58	X	X
73		0+416	SW	4.OG	WA	9,9	13,6	59	49	64	58	X	X
74	Sonntagstraße 10	0+401	SW	EG	WA	9,7	2,4	59	49	64	59	X	X
74		0+401	SW	1.OG	WA	9,7	5,2	59	49	65	59	X	X
74		0+401	SW	2.OG	WA	9,7	8,0	59	49	64	59	X	X
74		0+401	SW	3.OG	WA	9,7	10,8	59	49	64	58	X	X
74		0+401	SW	4.OG	WA	9,7	13,6	59	49	64	58	X	X
75	Sonntagstraße 11	0+383	SW	EG	WA	9,6	2,4	59	49	64	59	X	X
75		0+383	SW	1.OG	WA	9,6	5,2	59	49	65	59	X	X
75		0+383	SW	2.OG	WA	9,6	8,0	59	49	64	59	X	X
75		0+383	SW	3.OG	WA	9,6	10,8	59	49	64	58	X	X
75		0+383	SW	4.OG	WA	9,6	13,6	59	49	64	58	X	X
75		0+383	SW	5.OG	WA	9,6	16,4	59	49	64	58	X	X
76	Sonntagstraße 12	0+364	SW	EG	WA	9,6	2,4	59	49	64	59	X	X
76		0+364	SW	1.OG	WA	9,6	5,2	59	49	65	59	X	X
76		0+364	SW	2.OG	WA	9,6	8,0	59	49	64	59	X	X
76		0+364	SW	3.OG	WA	9,6	10,8	59	49	64	58	X	X
76		0+364	SW	4.OG	WA	9,6	13,6	59	49	64	58	X	X
76		0+364	SW	5.OG	WA	9,6	16,4	59	49	64	58	X	X
77	Sonntagstraße 15	0+317	SO	EG	WA	36,8	2,4	59	49	53	47	-	-
77		0+317	SO	1.OG	WA	36,8	5,2	59	49	54	48	-	-
77		0+317	SO	2.OG	WA	36,8	8,0	59	49	55	49	-	-
77		0+317	SO	3.OG	WA	36,8	10,8	59	49	56	50	-	X
77		0+317	SO	4.OG	WA	36,8	13,6	59	49	56	50	-	X
78		0+300	SO	EG	WA	62,7	2,4	59	49	49	43	-	-
78		0+300	SO	1.OG	WA	62,7	5,2	59	49	49	44	-	-
78		0+300	SO	2.OG	WA	62,7	8,0	59	49	50	44	-	-
78		0+300	SO	3.OG	WA	62,7	10,8	59	49	50	45	-	-
78		0+300	SO	4.OG	WA	62,7	13,6	59	49	51	45	-	-
79	Sonntagstraße 15 NW1	0+304	NW	EG	WA	25,0	2,4	59	49	59	53	-	X
79		0+304	NW	1.OG	WA	25,0	5,2	59	49	61	55	X	X
79		0+304	NW	2.OG	WA	25,0	8,0	59	49	61	56	X	X
79		0+304	NW	3.OG	WA	25,0	10,8	59	49	61	56	X	X
79		0+304	NW	4.OG	WA	25,0	13,6	59	49	62	56	X	X
80	Sonntagstraße 15 NW2	0+285	NW	EG	WA	53,5	2,4	59	49	56	51	-	X
80		0+285	NW	1.OG	WA	53,5	5,2	59	49	56	51	-	X
80		0+285	NW	2.OG	WA	53,5	8,0	59	49	57	52	-	X
80		0+285	NW	3.OG	WA	53,5	10,8	59	49	58	53	-	X
80		0+285	NW	4.OG	WA	53,5	13,6	59	49	58	54	-	X
81	Sonntagstraße 15 NW3	0+174	NW	EG	WA	66,8	2,4	59	49	54	50	-	X
81		0+174	NW	1.OG	WA	66,8	5,2	59	49	54	51	-	X
81		0+174	NW	2.OG	WA	66,8	8,0	59	49	55	51	-	X
81		0+174	NW	3.OG	WA	66,8	10,8	59	49	56	52	-	X

Erg.-Dateien: 1120 (Planfall)	cdf Schallschutz Alte Dresdner Str. 54 01108 Dresden	24.01.2024
----------------------------------	--	------------

**16-3216 Berlin-Ostkreuz, Neubau Straßenbahn
Beurteilungspegel Planfall**



Lfd. Nr.	Punktname	Station km	HFront	SW	Nutz	SA m	H I-A m	IGW		Prognose oL		Anspruch passiv
								Tag in dB(A)	Nacht	Tag in dB(A)	Nacht	
1	2	3	4	5	6	7	8	9	10	11	12	13
95	Türschmidtstraße 1	1+164	N	2.OG	WA	28,6	8,0	59	49	49	47	-
95		1+164	N	3.OG	WA	28,6	10,8	59	49	49	43	-
96	Wühlichstraße 6	0+137	SW	EG	WA	49,6	2,4	59	49	51	45	-
96		0+137	SW	1.OG	WA	49,6	5,2	59	49	52	46	-
96		0+137	SW	2.OG	WA	49,6	8,0	59	49	53	47	-
96		0+137	SW	3.OG	WA	49,6	10,8	59	49	54	47	-
96		0+137	SW	4.OG	WA	49,6	13,6	59	49	54	48	-
97	Wühlichstraße 7	0+143	SW	EG	WA	13,3	2,4	59	49	59	53	N
97		0+143	SW	1.OG	WA	13,3	5,2	59	49	60	53	T/N
97		0+143	SW	2.OG	WA	13,3	8,0	59	49	59	53	N
97		0+143	SW	3.OG	WA	13,3	10,8	59	49	59	53	N
97		0+143	SW	4.OG	WA	13,3	13,6	59	49	59	53	N
98	Wühlichstraße 8	0+148	S	EG	WA	17,1	2,4	59	49	64	58	T/N
98		0+148	S	1.OG	WA	17,1	5,2	59	49	63	57	T/N
98		0+148	S	2.OG	WA	17,1	8,0	59	49	63	57	T/N
98		0+148	S	3.OG	WA	17,1	10,8	59	49	62	56	T/N
98		0+148	S	4.OG	WA	17,1	13,6	59	49	62	56	T/N
99	Wühlichstraße 9	0+151	S	EG	WA	34,8	2,4	59	49	60	54	T/N
99		0+151	S	1.OG	WA	34,8	5,2	59	49	60	54	T/N
99		0+151	S	2.OG	WA	34,8	8,0	59	49	60	54	T/N
99		0+151	S	3.OG	WA	34,8	10,8	59	49	60	54	T/N
99		0+151	S	4.OG	WA	34,8	13,6	59	49	60	54	T/N

Spaltennummer	Spalte	Beschreibung
1	Lfd.	Laufende Punktnummer
2	Punktname	Bezeichnung des Immissionsortes
3	Station	Bau- oder Betriebskilometer
4	HFront	Himmelsrichtung der Gebäudeseite
5	SW	Stockwerk
6	Nutz	Gebietsnutzung
7	SA	Orthogonaler Abstand Immissionsort/Achse Verkehrsweg
8	H I-A	Höhe des Immissionsortes über Achse Verkehrsweg
9-10	IGW	Immissionsgrenzwert tags/nachts
11-12	Prognose oL	Beurteilungspegel Prognose ohne Lärmschutz tags/nachts
13	Anspruch	Anspruch auf passiven Lärmschutz tags/nachts bzw. Entschädigung Außenwohnbereiche

**16-3216 Berlin-Ostkreuz, Neubau Straßenbahn
Beurteilungspegel Straßenbahn - Planfall**



Lfd. Nr.	Punktname	Station	HFront	Etage	Nutz.	SA	H I-A	IGW		Prognose oL		Anspruch passiv	
								Tag	Nacht	Tag	Nacht	Tag	Nacht
		km				m	m	in dB(A)	in dB(A)	in dB(A)	in dB(A)	Tag	Nacht
		3	4	5	6	7	8	9	10	11	12	13	14
81	Sonntagstraße 15 NW3	0+174	NW	4.OG	WA	66,8	13,6	59	49	56	52	-	X
82	Sonntagstraße 15 SW1	0+315	SW	EG	WA	20,4	2,4	59	49	60	55	X	X
82		0+315	SW	1.OG	WA	20,4	5,2	59	49	62	56	X	X
82		0+315	SW	2.OG	WA	20,4	8,0	59	49	62	57	X	X
82		0+315	SW	3.OG	WA	20,4	10,8	59	49	62	57	X	X
82		0+315	SW	4.OG	WA	20,4	13,6	59	49	62	57	X	X
83	Sonntagstraße 15 SW2	0+296	SW	EG	WA	36,3	2,4	59	49	59	53	-	X
83		0+296	SW	1.OG	WA	36,3	5,2	59	49	60	54	X	X
83		0+296	SW	2.OG	WA	36,3	8,0	59	49	61	55	X	X
83		0+296	SW	3.OG	WA	36,3	10,8	59	49	61	56	X	X
83		0+296	SW	4.OG	WA	36,3	13,6	59	49	62	56	X	X
84	Sonntagstraße 18	0+217	NO	EG	WA	100,5	2,4	59	49	51	47	-	-
84		0+217	NO	1.OG	WA	100,5	5,2	59	49	52	48	-	-
84		0+217	NO	2.OG	WA	100,5	8,0	59	49	52	48	-	-
84		0+217	NO	3.OG	WA	100,5	10,8	59	49	53	49	-	-
84		0+217	NO	4.OG	WA	100,5	13,6	59	49	53	49	-	-
85	Sonntagstraße 19	0+225	NO	EG	WA	77,3	2,4	59	49	53	49	-	-
85		0+225	NO	1.OG	WA	77,3	5,2	59	49	54	50	-	X
85		0+225	NO	2.OG	WA	77,3	8,0	59	49	55	50	-	X
85		0+225	NO	3.OG	WA	77,3	10,8	59	49	55	51	-	X
85		0+225	NO	4.OG	WA	77,3	13,6	59	49	56	51	-	X
86	Sonntagstraße 21	0+230	NO	EG	WA	55,0	2,4	59	49	56	51	-	X
86		0+230	NO	1.OG	WA	55,0	5,2	59	49	56	52	-	X
86		0+230	NO	2.OG	WA	55,0	8,0	59	49	57	53	-	X
86		0+230	NO	3.OG	WA	55,0	10,8	59	49	58	53	-	X
86		0+230	NO	4.OG	WA	55,0	13,6	59	49	59	54	-	X
87	Sonntagstraße 22	0+237	NO	EG	WA	30,1	2,4	59	49	59	54	-	X
87		0+237	NO	1.OG	WA	30,1	5,2	59	49	61	56	X	X
87		0+237	NO	2.OG	WA	30,1	8,0	59	49	62	56	X	X
87		0+237	NO	3.OG	WA	30,1	10,8	59	49	62	57	X	X
87		0+237	NO	4.OG	WA	30,1	13,6	59	49	62	57	X	X
88	Sonntagstraße 23	0+263	NW	EG	WA	27,4	2,4	59	49	56	51	-	X
88		0+263	NW	1.OG	WA	27,4	5,2	59	49	57	52	-	X
88		0+263	NW	2.OG	WA	27,4	8,0	59	49	58	53	-	X
88		0+263	NW	3.OG	WA	27,4	10,8	59	49	59	53	-	X
88		0+263	NW	4.OG	WA	27,4	13,6	59	49	59	54	-	X
88		0+263	NW	5.OG	WA	27,4	16,4	59	49	59	54	-	X
88		0+263	NW	6.OG	WA	27,4	19,2	59	49	59	54	-	X
89		0+263	N	EG	WA	16,5	2,4	59	49	64	59	X	X
89		0+263	N	1.OG	WA	16,5	5,2	59	49	64	59	X	X
89		0+263	N	2.OG	WA	16,5	8,0	59	49	64	58	X	X
89	0+263	N	3.OG	WA	16,5	10,8	59	49	64	58	X	X	
89	0+263	N	4.OG	WA	16,5	13,6	59	49	63	58	X	X	
89	0+263	N	5.OG	WA	16,5	16,4	59	49	63	58	X	X	
89	0+263	N	6.OG	WA	16,5	19,2	59	49	63	57	X	X	
90	Sonntagstraße 24	0+271	NO	EG	WA	11,5	2,4	59	49	65	60	X	X
90		0+271	NO	1.OG	WA	11,5	5,2	59	49	65	60	X	X
90		0+271	NO	2.OG	WA	11,5	8,0	59	49	65	59	X	X
90		0+271	NO	3.OG	WA	11,5	10,8	59	49	65	59	X	X
90		0+271	NO	4.OG	WA	11,5	13,6	59	49	64	59	X	X
90		0+271	NO	5.OG	WA	11,5	16,4	59	49	64	58	X	X
90		0+271	NO	6.OG	WA	11,5	19,2	59	49	63	58	X	X
91	Sonntagstraße 25	0+287	NO	EG	WA	11,5	2,4	59	49	65	59	X	X
91		0+287	NO	1.OG	WA	11,5	5,2	59	49	64	59	X	X
91		0+287	NO	2.OG	WA	11,5	8,0	59	49	64	58	X	X
91		0+287	NO	3.OG	WA	11,5	10,8	59	49	64	58	X	X
91		0+287	NO	4.OG	WA	11,5	13,6	59	49	63	58	X	X
91		0+287	NO	5.OG	WA	11,5	16,4	59	49	63	57	X	X
92	Sonntagstraße 26	0+305	NO	EG	WA	11,7	2,4	59	49	64	59	X	X
92		0+305	NO	1.OG	WA	11,7	5,2	59	49	64	58	X	X
92		0+305	NO	2.OG	WA	11,7	8,0	59	49	64	58	X	X
92		0+305	NO	3.OG	WA	11,7	10,8	59	49	63	58	X	X
92		0+305	NO	4.OG	WA	11,7	13,6	59	49	63	57	X	X
93	0+305	NO	5.OG	WA	11,7	16,4	59	49	62	57	X	X	

16-3216 Berlin-Ostkreuz, Neubau Straßenbahn Beurteilungspegel Straßenbahn - Planfall													
Lfd. Nr.	Punktname	Station	HFront	Etage	Nutz.	SA	H I-A	IGW		Prognose oL		Anspruch passiv	
								Tag	Nacht	Tag	Nacht	Tag	Nacht
		km				m	m	in dB(A)		in dB(A)		Tag	Nacht
	2	3	4	5	6	7	8	9	10	11	12	13	14
93	Sonntagstraße 26	0+328	NO	1.OG	WA	11,9	5,2	59	49	64	58	X	X
93		0+328	NO	2.OG	WA	11,9	8,0	59	49	64	58	X	X
93		0+328	NO	3.OG	WA	11,9	10,8	59	49	63	58	X	X
93		0+328	NO	4.OG	WA	11,9	13,6	59	49	63	57	X	X
93		0+328	NO	5.OG	WA	11,9	16,4	59	49	62	57	X	X
94	Sonntagstraße 27	0+352	NO	EG	WA	12,3	2,4	59	49	65	59	X	X
94		0+352	NO	1.OG	WA	12,3	5,2	59	49	64	59	X	X
94		0+352	NO	2.OG	WA	12,3	8,0	59	49	64	58	X	X
94		0+352	NO	3.OG	WA	12,3	10,8	59	49	64	58	X	X
94		0+352	NO	4.OG	WA	12,3	13,6	59	49	63	58	X	X
95	Sonntagstraße 28	0+371	NO	EG	WA	12,5	2,4	59	49	65	59	X	X
95		0+371	NO	1.OG	WA	12,5	5,2	59	49	65	59	X	X
95		0+371	NO	2.OG	WA	12,5	8,0	59	49	65	59	X	X
95		0+371	NO	3.OG	WA	12,5	10,8	59	49	64	58	X	X
95		0+371	NO	4.OG	WA	12,5	13,6	59	49	64	58	X	X
95		0+371	NO	5.OG	WA	12,5	16,4	59	49	63	58	X	X
96	Sonntagstraße 29	0+390	NO	EG	WA	12,5	2,4	59	49	65	59	X	X
96		0+390	NO	1.OG	WA	12,5	5,2	59	49	65	59	X	X
96		0+390	NO	2.OG	WA	12,5	8,0	59	49	65	59	X	X
96		0+390	NO	3.OG	WA	12,5	10,8	59	49	64	59	X	X
96		0+390	NO	4.OG	WA	12,5	13,6	59	49	64	58	X	X
96		0+390	NO	5.OG	WA	12,5	16,4	59	49	64	58	X	X
97	Sonntagstraße 30	0+411	NO	EG	WA	12,4	2,4	59	49	65	59	X	X
97		0+411	NO	1.OG	WA	12,4	5,2	59	49	65	59	X	X
97		0+411	NO	2.OG	WA	12,4	8,0	59	49	65	59	X	X
97		0+411	NO	3.OG	WA	12,4	10,8	59	49	64	59	X	X
97		0+411	NO	4.OG	WA	12,4	13,6	59	49	64	58	X	X
97		0+411	NO	5.OG	WA	12,4	16,4	59	49	64	58	X	X
98	Sonntagstraße 31	0+435	NO	EG	WA	12,0	2,4	59	49	65	59	X	X
98		0+435	NO	1.OG	WA	12,0	5,2	59	49	65	59	X	X
98		0+435	NO	2.OG	WA	12,0	8,0	59	49	64	59	X	X
98		0+435	NO	3.OG	WA	12,0	10,8	59	49	64	58	X	X
98		0+435	NO	4.OG	WA	12,0	13,6	59	49	64	58	X	X
98		0+435	NO	5.OG	WA	12,0	16,4	59	49	63	57	X	X
99	Türschmidtstraße 1	1+164	N	EG	WA	28,6	2,4	59	49	47	41	-	-
99		1+164	N	1.OG	WA	28,6	5,2	59	49	48	42	-	-
99		1+164	N	2.OG	WA	28,6	8,0	59	49	49	43	-	-
99		1+164	N	3.OG	WA	28,6	10,8	59	49	49	44	-	-
100		1+166	W	EG	WA	15,5	2,4	59	49	63	58	X	X
100		1+166	W	1.OG	WA	15,5	5,2	59	49	64	58	X	X
100		1+166	W	2.OG	WA	15,5	8,0	59	49	64	58	X	X
100		1+166	W	3.OG	WA	15,5	10,8	59	49	63	58	X	X
101		1+163	NW	EG	WA	20,9	2,4	59	49	58	52	-	-
101		1+163	NW	1.OG	WA	20,9	5,2	59	49	60	54	X	X
101		1+163	NW	2.OG	WA	20,9	8,0	59	49	60	54	X	X
101		1+163	NW	3.OG	WA	20,9	10,8	59	49	60	54	X	X
102		1+170	S	EG	WA	19,1	2,4	59	49	61	55	X	X
102		1+170	S	1.OG	WA	19,1	5,2	59	49	62	56	X	X
102		1+170	S	2.OG	WA	19,1	8,0	59	49	62	56	X	X
102		1+170	S	3.OG	WA	19,1	10,8	59	49	62	56	X	X
103	Wühlischstraße 6	0+137	SW	EG	WA	49,6	2,4	59	49	53	49	-	-
103		0+137	SW	1.OG	WA	49,6	5,2	59	49	54	50	-	X
103		0+137	SW	2.OG	WA	49,6	8,0	59	49	55	51	-	X
103		0+137	SW	3.OG	WA	49,6	10,8	59	49	55	51	-	X
103		0+137	SW	4.OG	WA	49,6	13,6	59	49	56	52	-	X
104	Wühlischstraße 7	0+143	SW	EG	WA	13,3	2,4	59	49	61	57	X	X
104		0+143	SW	1.OG	WA	13,3	5,2	59	49	62	58	X	X
104		0+143	SW	2.OG	WA	13,3	8,0	59	49	62	58	X	X
104		0+143	SW	3.OG	WA	13,3	10,8	59	49	62	58	X	X
104		0+143	SW	4.OG	WA	13,3	13,6	59	49	62	58	X	X
105	Wühlischstraße 8	0+149	S	EG	WA	21,1	2,4	59	49	70	68	X	X
105		0+149	S	1.OG	WA	21,1	5,2	59	49	69	67	X	X
105		0+149	S	2.OG	WA	21,1	8,0	59	49	69	66	X	X
105		0+149	S	3.OG	WA	21,1	10,8	59	49	68	65	X	X
105		0+149	S	4.OG	WA	21,1	13,6	59	49	67	64	X	X
106	Wühlischstraße 9	0+153	S	EG	WA	38,7	2,4	59	49	65	63	X	X
106		0+153	S	1.OG	WA	38,7	5,2	59	49	65	63	X	X
106		0+153	S	2.OG	WA	38,7	8,0	59	49	65	62	X	X
106		0+153	S	3.OG	WA	38,7	10,8	59	49	65	62	X	X
106		0+153	S	4.OG	WA	38,7	13,6	59	49	64	61	X	X

Erg.-Dateien:
1120 (Planfall)

cdf Schallschutz Alte Dresdner Str. 54 01108 Dresden

24.01.2024

Legende



Spaltennummer	Spalte	Beschreibung
1	Lfd.	Laufende Punktnummer
2	Punktname	Bezeichnung des Immissionsortes
3	Station	Bau- oder Betriebskilometer
4	HFront	Himmelsrichtung der Gebäudeseite
5	Etage	Stockwerk
6	Nutz.	Gebietsnutzung
7	SA	Orthogonaler Abstand Immissionsort/Achse Verkehrsweg
8	H I-A	Höhe des Immissionsortes über Achse Verkehrsweg
9-10	IGW	Immissionsgrenzwert tags/nachts
11-12	Prognose oL	Beurteilungspegel Prognose ohne Lärmschutz tags/nachts

Inmissionsorte mit Anspruch auf passiven Lärmschutz dem Grunde nach

B96 B38

Lfd. Nr.	Punktname	Station km	HFront	Nutz	Anspruch passiv	Lfd. Nr.	Punktname	Station km	Nutz	Anspruch passiv	
1	2	3	4	6	13	1	2	3	6	13	
1	Böcklinstraße 6	0+348	NW	WA	T/N	1	Böcklinstraße 6	0+348	WA	T/N	
3	Böcklinstraße 7	0+342	NW	WA	N	3	Böcklinstraße 7	0+342	WA	N	
7	Boxhagener Straße 47	0+040	NO	WA	T/N	7	Boxhagener Straße 47	0+040	WA	T/N	
9	Boxhagener Straße 48	0+044	NO	WA	T/N	9	Boxhagener Straße 48	0+044	WA	T/N	
17	Holteistraße 5	0+272	NW	WA	N	18	Holteistraße 5	0+272	WA	T/N	
18	Holteistraße 5	0+272	NO	WA	T/N	23	Holteistraße 6	0+230	WA	T/N	
21	Holteistraße 6	0+186	NO	WA	N	27	Holteistraße 10	0+122	WA	T/N	
23	Holteistraße 6	0+230	SW	WA	T/N	29	Holteistraße 11	0+115	WA	T/N	
25	Holteistraße 6	0+207	NW	WA	T/N	31	Holteistraße 12	0+100	M	T/N	
27	Holteistraße 10	0+132	NW	WA	T/N	33	Holteistraße 13	0+075	M	T/N	
29	Holteistraße 11	0+115	NW	WA	T/N	35	Holteistraße 23	0+061	WA	T/N	
31	Holteistraße 12	0+100	NW	M	T/N	37	Holteistraße 24	0+082	WA	T/N	
33	Holteistraße 13	0+075	NW	M	T/N	39	Holteistraße 24a	0+094	WA	T/N	
35	Holteistraße 23	0+061	SO	WA	T/N	41	Holteistraße 25	0+106	WA	T/N	
37	Holteistraße 24	0+082	SO	WA	T/N	43	Holteistraße 26	0+129	WA	T/N	
39	Holteistraße 24a	0+094	SO	WA	T/N	45	Holteistraße 30	0+248	WA	T/N	
41	Holteistraße 25	0+106	SO	WA	T/N	55	Lenbachstraße 7a	0+442	WA	N	
43	Holteistraße 26	0+129	SO	WA	T/N	57	Lenbachstraße 8	0+456	WA	T/N	
45	Holteistraße 30	0+248	SO	WA	T/N	59	Lenbachstraße 9	0+463	WA	N	
55	Lenbachstraße 7a	0+442	SO	WA	N	63	Lenbachstraße 13b	0+461	WA	N	
57	Lenbachstraße 8	0+456	SO	WA	T/N	65	Lenbachstraße 14	0+456	WA	N	
59	Lenbachstraße 9	0+463	SO	WA	N	69	Marktstraße 1	1+122	WA	T/N	
63	Lenbachstraße 13b	0+461	NW	WA	N	71	Marktstraße 2	1+102	SOS	T	
65	Lenbachstraße 14	0+456	NW	WA	N	77	Marktstraße 3	1+081	SOS	T	
69	Marktstraße 1	1+122	S	WA	T/N	93	Marktstraße 13	0+919	M	N	
71	Marktstraße 2	1+102	S	SOS	T	102	Neue Bahnhofstraße 37	0+694	M	T/N	
77	Marktstraße 3	1+081	S	SOS	T	109	Nöldnerstraße 1	1+196	WA	T/N	
93	Marktstraße 13	0+919	S	M	N	117	Pfarrstraße 146	1+131	WA	N	
102	Neue Bahnhofstraße 37	0+694	S	M	T/N	125	Sonntagstraße 1	0+588	M	N	
103	Neue Bahnhofstraße 37	0+680	W	M	N	127	Sonntagstraße 2	0+565	WA	T/N	
108	Nöldnerstraße 1	1+196	W	WA	T/N	129	Sonntagstraße 3	0+547	WA	T/N	
109	Nöldnerstraße 1	1+196	N	WA	T/N	131	Sonntagstraße 4	0+528	WA	T/N	
117	Pfarrstraße 146	1+131	O	WA	N	133	Sonntagstraße 5	0+511	WA	T/N	
125	Sonntagstraße 1	0+588	SW	M	N	135	Sonntagstraße 6	0+494	WA	T/N	
127	Sonntagstraße 2	0+565	SW	WA	T/N	137	Sonntagstraße 7	0+476	WA	T/N	
129	Sonntagstraße 3	0+547	SW	WA	T/N	139	Sonntagstraße 8	0+433	WA	T/N	
131	Sonntagstraße 4	0+528	SW	WA	T/N	141	Sonntagstraße 9	0+416	WA	T/N	
133	Sonntagstraße 5	0+511	SW	WA	T/N	143	Sonntagstraße 10	0+401	WA	T/N	
135	Sonntagstraße 6	0+494	SW	WA	T/N	145	Sonntagstraße 11	0+383	WA	T/N	
137	Sonntagstraße 7	0+476	SW	WA	T/N	147	Sonntagstraße 12	0+364	WA	T/N	
139	Sonntagstraße 8	0+433	SW	WA	T/N	152	Sonntagstraße 15	0+315	WA	T/N	
141	Sonntagstraße 9	0+416	SW	WA	T/N	163	Sonntagstraße 21	0+229	WA	N	
143	Sonntagstraße 10	0+401	SW	WA	T/N	165	Sonntagstraße 22	0+237	WA	T/N	
145	Sonntagstraße 11	0+383	SW	WA	T/N	168	Sonntagstraße 24	0+289	WA	T/N	
147	Sonntagstraße 12	0+364	SW	WA	T/N	171	Sonntagstraße 25	0+308	WA	T/N	
151	Sonntagstraße 15	0+319	SO	WA	N	173	Sonntagstraße 26	0+331	WA	T/N	
152	Sonntagstraße 15	0+315	SW	WA	T/N	175	Sonntagstraße 27	0+355	WA	T/N	
154	Sonntagstraße 15	0+304	NW	WA	T/N	177	Sonntagstraße 28	0+374	WA	T/N	
157	Sonntagstraße 15	0+283	NW	WA	N	179	Sonntagstraße 29	0+392	WA	T/N	
163	Sonntagstraße 21	0+229	NO	WA	N	181	Sonntagstraße 30	0+413	WA	T/N	
165	Sonntagstraße 22	0+237	NO	WA	T/N	183	Sonntagstraße 31	0+438	WA	T/N	
167	Sonntagstraße 24	0+280	NW	WA	T/N	186	Türschmidtstraße 1	1+166	WA	T/N	
168	Sonntagstraße 24	0+289	NO	WA	T/N	193	Wühlischstraße 7	0+143	WA	T/N	
171	Sonntagstraße 25	0+308	NO	WA	T/N	195	Wühlischstraße 8	0+148	WA	T/N	
173	Sonntagstraße 26	0+331	NO	WA	T/N	197	Wühlischstraße 9	0+151	WA	T/N	
175	Sonntagstraße 27	0+355	NO	WA	T/N						
177	Sonntagstraße 28	0+374	NO	WA	T/N						
179	Sonntagstraße 29	0+392	NO	WA	T/N						
181	Sonntagstraße 30	0+413	NO	WA	T/N						
183	Sonntagstraße 31	0+438	NO	WA	T/N						
186	Türschmidtstraße 1	1+166	W	WA	T/N						
188	Türschmidtstraße 1	1+170	S	WA	T/N						
193	Wühlischstraße 7	0+143	SW	WA	T/N						
195	Wühlischstraße 8	0+148	S	WA	T/N						
197	Wühlischstraße 9	0+151	S	WA	T/N						
					65						65
					Fassaden						Gebäude

Anhang 6 Tabelle der Beurteilungspegel im Außenbereich

16-3216 Berlin-Ostkreuz, Neubau Straßenbahn Beurteilungspegel Planfall - Außenbereiche								
Lfd. Nr.	Punktname Außenbereich	Station km	HFront	Etage	Nutz.	IGW Tag in dB(A)	Prognose oL Tag in dB(A)	Anspruch Entschädigung
1	2	3	4	5	6	7	8	9
1	Böcklinstraße 6	0+348	NW	EG	WA	59	61	T
1		0+348	NW	1.OG	WA	59	62	T
1		0+348	NW	2.OG	WA	59	63	T
1		0+348	NW	3.OG	WA	59	63	T
2	Böcklinstraße 7	0+342	NW	EG	WA	59	56	-
2		0+342	NW	1.OG	WA	59	58	-
2		0+342	NW	2.OG	WA	59	59	-
2		0+342	NW	3.OG	WA	59	59	-
3	Böcklinstraße 8	0+336	NW	EG	WA	59	53	-
3		0+336	NW	1.OG	WA	59	54	-
3		0+336	NW	2.OG	WA	59	55	-
3		0+336	NW	3.OG	WA	59	56	-
4	Boxhagener Straße 47	0+040	NO	EG	WA	59	63	T
4		0+040	NO	1.OG	WA	59	64	T
4		0+040	NO	2.OG	WA	59	63	T
4		0+040	NO	3.OG	WA	59	63	T
4		0+040	NO	4.OG	WA	59	62	T
5	Boxhagener Straße 48	0+044	NO	EG	WA	59	66	T
5		0+044	NO	1.OG	WA	59	66	T
5		0+044	NO	2.OG	WA	59	65	T
5		0+044	NO	3.OG	WA	59	65	T
5		0+044	NO	4.OG	WA	59	64	T
6	Boxhagener Straße 50	0+057	NO	EG	MI	64	59	-
6		0+057	NO	1.OG	MI	64	60	-
6		0+057	NO	2.OG	MI	64	60	-
6		0+057	NO	3.OG	MI	64	60	-
6		0+057	NO	4.OG	MI	64	59	-
7	B-Plan XVII-4, MI3	1+196	N	EG	MI	64	50	-
7		1+196	N	1.OG	MI	64	50	-
7		1+196	N	2.OG	MI	64	51	-
7		1+196	N	3.OG	MI	64	51	-
7		1+196	N	4.OG	MI	64	51	-
7		1+196	N	5.OG	MI	64	52	-
7		1+196	N	6.OG	MI	64	52	-
8	B-Plan XVII-4, WA3	1+196	O	EG	MI	64	23	-
8		1+196	O	1.OG	MI	64	23	-
8		1+196	O	2.OG	MI	64	23	-
8		1+196	O	3.OG	MI	64	24	-
8		1+196	O	4.OG	MI	64	24	-
9	Holteistraße 5	0+272	NO	EG	WA	59	62	T
9		0+272	NO	1.OG	WA	59	64	T
9		0+272	NO	2.OG	WA	59	64	T
9		0+272	NO	3.OG	WA	59	64	T
9		0+272	NO	4.OG	WA	59	64	T
10		0+272	NW	EG	WA	59	55	-
10		0+272	NW	1.OG	WA	59	56	-
10		0+272	NW	2.OG	WA	59	57	-
10		0+272	NW	3.OG	WA	59	58	-
10		0+272	NW	4.OG	WA	59	58	-
11	Holteistraße 6	0+207	NW	EG	WA	59	67	T
11		0+207	NW	1.OG	WA	59	67	T
12		0+230	SW	EG	WA	59	67	T
12		0+230	SW	1.OG	WA	59	67	T
13		0+186	NO	EG	WA	59	61	T
13		0+186	NO	1.OG	WA	59	61	T
14	Holteistraße 10	0+132	NW	EG	WA	59	68	T
14		0+132	NW	1.OG	WA	59	68	T
14		0+132	NW	2.OG	WA	59	68	T
14		0+132	NW	3.OG	WA	59	67	T
14		0+132	NW	4.OG	WA	59	67	T
15	Holteistraße 11	0+115	NW	EG	WA	59	68	T
15		0+115	NW	1.OG	WA	59	68	T
15		0+115	NW	2.OG	WA	59	68	T
15		0+115	NW	3.OG	WA	59	67	T
15		0+115	NW	4.OG	WA	59	67	T
16	Holteistraße 12	0+100	NW	EG	MI	64	67	T
16		0+100	NW	1.OG	MI	64	67	T
16		0+100	NW	2.OG	MI	64	67	T
16		0+100	NW	3.OG	MI	64	67	T
16		0+100	NW	4.OG	MI	64	66	T
17	Holteistraße 13	0+075	NW	EG	MI	64	68	T
17		0+075	NW	1.OG	MI	64	68	T

16-3216 Berlin-Ostkreuz, Neubau Straßenbahn
Beurteilungspegel Planfall - Außenbereiche



Lfd. Nr.	Punktname Außenbereich	Station km	HFront	Etage	Nutz.	IGW Tag in dB(A)	Prognose oL Tag in dB(A)	Anspruch Entschädigung
1	2	3	4	5	6	7	8	9
1	Böcklinstraße 6	0+347	NW	EG	WA	59	61	T
1		0+347	NW	1.OG	WA	59	62	T
1		0+347	NW	2.OG	WA	59	63	T
1		0+347	NW	3.OG	WA	59	63	T
1		0+347	NW	4.OG	WA	59	63	T
1		0+347	NW	5.OG	WA	59	63	T
2	Böcklinstraße 7	0+341	NW	EG	WA	59	56	-
2		0+341	NW	1.OG	WA	59	57	-
2		0+341	NW	2.OG	WA	59	58	-
2		0+341	NW	3.OG	WA	59	59	-
2		0+341	NW	4.OG	WA	59	59	-
3	Böcklinstraße 8	0+335	NW	EG	WA	59	53	-
3		0+335	NW	1.OG	WA	59	54	-
3		0+335	NW	2.OG	WA	59	55	-
3		0+335	NW	3.OG	WA	59	55	-
3		0+335	NW	4.OG	WA	59	56	-
4	Boxhagener Straße 47	0+038	NO	EG	WA	59	67	T
4		0+038	NO	1.OG	WA	59	68	T
4		0+038	NO	2.OG	WA	59	68	T
4		0+038	NO	3.OG	WA	59	67	T
4		0+038	NO	4.OG	WA	59	67	T
4		0+038	NO	5.OG	WA	59	66	T
5	Boxhagener Straße 48	0+043	NO	EG	WA	59	71	T
5		0+043	NO	1.OG	WA	59	71	T
5		0+043	NO	2.OG	WA	59	70	T
5		0+043	NO	3.OG	WA	59	69	T
5		0+043	NO	4.OG	WA	59	69	T
5		0+043	NO	5.OG	WA	59	68	T
7	Boxhagener Straße 49	0+057	NO	EG	MI	64	62	-
7		0+057	NO	1.OG	MI	64	63	-
7		0+057	NO	2.OG	MI	64	64	-
7		0+057	NO	3.OG	MI	64	64	-
7		0+057	NO	4.OG	MI	64	64	-
6		0+064	NW	EG	MI	64	71	T
6		0+064	NW	1.OG	MI	64	71	T
6		0+064	NW	2.OG	MI	64	71	T
6		0+064	NW	3.OG	MI	64	70	T
6		0+064	NW	4.OG	MI	64	70	T
8		Boxhagener Straße 82a	0+034	SW	EG	MI	64	66
8	0+034		SW	1.OG	MI	64	67	T
8	0+034		SW	2.OG	MI	64	67	T
8	0+034		SW	3.OG	MI	64	67	T
8	0+034		SW	4.OG	MI	64	67	T
8	0+034		SW	5.OG	MI	64	67	T
8	0+034		SW	6.OG	MI	64	66	T
9	Boxhagener Straße 83	0+022	SW	EG	WA	59	68	T
9		0+022	SW	1.OG	WA	59	68	T
9		0+022	SW	2.OG	WA	59	68	T
9		0+022	SW	3.OG	WA	59	68	T
9		0+022	SW	4.OG	WA	59	67	T
9		0+022	SW	5.OG	WA	59	67	T
10	B-Plan XVII-4, G.-Tempel-Str. 2	1+196	N	EG	MI	64	50	-
10		1+196	N	1.OG	MI	64	50	-
10		1+196	N	2.OG	MI	64	51	-
10		1+196	N	3.OG	MI	64	51	-
10		1+196	N	4.OG	MI	64	51	-
10		1+196	N	5.OG	MI	64	52	-
10		1+196	N	6.OG	MI	64	52	-
11	B-Plan XVII-4, G.-Tempel-Str. 6	1+196	O	EG	WA	59	24	-
11		1+196	O	1.OG	WA	59	24	-
11		1+196	O	2.OG	WA	59	24	-
11		1+196	O	3.OG	WA	59	24	-
11		1+196	O	4.OG	WA	59	25	-
12	Holteistraße 4	0+275	NW	EG	WA	59	53	-
12		0+275	NW	1.OG	WA	59	54	-
12		0+275	NW	2.OG	WA	59	54	-
12		0+275	NW	3.OG	WA	59	55	-
12		0+275	NW	4.OG	WA	59	55	-
12		0+275	NW	5.OG	WA	59	56	-
13	Holteistraße 5	0+268	NW	EG	WA	59	55	-

**16-3216 Berlin-Ostkreuz, Neubau Straßenbahn
Beurteilungspegel Planfall - Außenbereiche**

B96

B38

Lfd. Nr.	Punktname Außenbereich	Station km	HFront	Etage	Nutz.	IGW Tag in dB(A)	Prognose oL Tag in dB(A)	Anspruch Entschädigung
1	2	3	4	5	6	7	8	9
17	Holteistraße 13	0+075	NW	2.OG	MI	64	67	T
17		0+075	NW	3.OG	MI	64	67	T
17		0+075	NW	4.OG	MI	64	67	T
18	Holteistraße 23	0+061	SO	EG	WA	59	68	T
18		0+061	SO	1.OG	WA	59	68	T
18		0+061	SO	2.OG	WA	59	68	T
18		0+061	SO	3.OG	WA	59	67	T
18		0+061	SO	4.OG	WA	59	67	T
19	Holteistraße 24	0+082	SO	EG	WA	59	67	T
19		0+082	SO	1.OG	WA	59	67	T
19		0+082	SO	2.OG	WA	59	67	T
19		0+082	SO	3.OG	WA	59	67	T
19		0+082	SO	4.OG	WA	59	66	T
20	Holteistraße 24a	0+094	SO	EG	WA	59	67	T
20		0+094	SO	1.OG	WA	59	67	T
20		0+094	SO	2.OG	WA	59	67	T
20		0+094	SO	3.OG	WA	59	67	T
20		0+094	SO	4.OG	WA	59	66	T
21	Holteistraße 25	0+106	SO	EG	WA	59	67	T
21		0+106	SO	1.OG	WA	59	67	T
21		0+106	SO	2.OG	WA	59	67	T
21		0+106	SO	3.OG	WA	59	67	T
21		0+106	SO	4.OG	WA	59	66	T
22	Holteistraße 26	0+129	SO	EG	WA	59	69	T
22		0+129	SO	1.OG	WA	59	68	T
22		0+129	SO	2.OG	WA	59	68	T
22		0+129	SO	3.OG	WA	59	68	T
22		0+129	SO	4.OG	WA	59	67	T
23	Holteistraße 30	0+248	SO	EG	WA	59	63	T
23		0+248	SO	1.OG	WA	59	64	T
23		0+248	SO	2.OG	WA	59	64	T
23		0+248	SO	3.OG	WA	59	64	T
23		0+248	SO	4.OG	WA	59	64	T
24	Holteistraße 4	0+279	NW	EG	WA	59	53	-
24		0+279	NW	1.OG	WA	59	53	-
24		0+279	NW	2.OG	WA	59	54	-
24		0+279	NW	3.OG	WA	59	55	-
24		0+279	NW	4.OG	WA	59	55	-
25	Holteistraße 31	0+261	NO	EG	WA	59	53	-
25		0+261	NO	1.OG	WA	59	54	-
25		0+261	NO	2.OG	WA	59	54	-
25		0+261	NO	3.OG	WA	59	55	-
25		0+261	NO	4.OG	WA	59	56	-
26		0+264	SO	EG	WA	59	52	-
26		0+264	SO	1.OG	WA	59	53	-
26		0+264	SO	2.OG	WA	59	53	-
26		0+264	SO	3.OG	WA	59	54	-
26	0+264	SO	4.OG	WA	59	54	-	
27	Lenbachstraße 7	0+433	SO	EG	WA	59	51	-
27		0+433	SO	1.OG	WA	59	52	-
27		0+433	SO	2.OG	WA	59	52	-
27		0+433	SO	3.OG	WA	59	53	-
28	Lenbachstraße 7a	0+442	SO	EG	WA	59	58	-
28		0+442	SO	1.OG	WA	59	59	-
28		0+442	SO	2.OG	WA	59	59	-
28		0+442	SO	3.OG	WA	59	59	-
29	Lenbachstraße 8	0+456	SO	EG	WA	59	62	T
29		0+456	SO	1.OG	WA	59	62	T
29		0+456	SO	2.OG	WA	59	62	T
29		0+456	SO	3.OG	WA	59	62	T
29		0+456	SO	4.OG	WA	59	62	T
30	Lenbachstraße 9	0+463	SO	EG	WA	59	56	-
30		0+463	SO	1.OG	WA	59	57	-
30		0+463	SO	2.OG	WA	59	58	-
30		0+463	SO	3.OG	WA	59	59	-
30		0+463	SO	4.OG	WA	59	59	-
31	Lenbachstraße 10	0+467	SO	EG	WA	59	54	-
31		0+467	SO	1.OG	WA	59	55	-
31		0+467	SO	2.OG	WA	59	56	-
31		0+467	SO	3.OG	WA	59	56	-
31		0+467	SO	4.OG	WA	59	57	-
32	Lenbachstraße 13b	0+461	NW	EG	WA	59	61	T

**16-3216 Berlin-Ostkreuz, Neubau Straßenbahn
Beurteilungspegel Planfall - Außenbereiche**



Lfd. Nr.	Punktname Außenbereich	Station km	HFront	Etage	Nutz.	IGW Tag in dB(A)	Prognose oL Tag in dB(A)	Anspruch Entschädigung
1	2	3	4	5	6	7	8	9
13	Holteistraße 5	0+268	NW	1.OG	WA	59	56	-
13		0+268	NW	2.OG	WA	59	57	-
13		0+268	NW	3.OG	WA	59	58	-
13		0+268	NW	4.OG	WA	59	58	-
13		0+268	NW	5.OG	WA	59	59	-
15	Holteistraße 6	0+185	NO	EG	WA	59	62	T
15		0+185	NO	1.OG	WA	59	63	T
16		0+207	NW	EG	WA	59	67	T
16		0+207	NW	1.OG	WA	59	67	T
14		0+232	SW	EG	WA	59	66	T
14	0+232	SW	1.OG	WA	59	68	T	
17	Holteistraße 10	0+132	NW	EG	WA	59	70	T
17		0+132	NW	1.OG	WA	59	71	T
17		0+132	NW	2.OG	WA	59	70	T
17		0+132	NW	3.OG	WA	59	70	T
17		0+132	NW	4.OG	WA	59	70	T
18	Holteistraße 11	0+115	NW	EG	WA	59	71	T
18		0+115	NW	1.OG	WA	59	71	T
18		0+115	NW	2.OG	WA	59	70	T
18		0+115	NW	3.OG	WA	59	70	T
18		0+115	NW	4.OG	WA	59	70	T
19	Holteistraße 12	0+100	NW	EG	MI	64	71	T
19		0+100	NW	1.OG	MI	64	71	T
19		0+100	NW	2.OG	MI	64	70	T
19		0+100	NW	3.OG	MI	64	70	T
19		0+100	NW	4.OG	MI	64	70	T
19		0+100	NW	5.OG	MI	64	69	T
20	Holteistraße 13	0+075	NW	EG	MI	64	71	T
20		0+075	NW	1.OG	MI	64	71	T
20		0+075	NW	2.OG	MI	64	70	T
20		0+075	NW	3.OG	MI	64	70	T
20		0+075	NW	4.OG	MI	64	70	T
21	Holteistraße 23	0+062	SO	EG	WA	59	71	T
21		0+062	SO	1.OG	WA	59	71	T
21		0+062	SO	2.OG	WA	59	71	T
21		0+062	SO	3.OG	WA	59	71	T
21		0+062	SO	4.OG	WA	59	70	T
21		0+062	SO	5.OG	WA	59	70	T
22	Holteistraße 24	0+083	SO	EG	WA	59	70	T
22		0+083	SO	1.OG	WA	59	70	T
22		0+083	SO	2.OG	WA	59	70	T
22		0+083	SO	3.OG	WA	59	70	T
22		0+083	SO	4.OG	WA	59	70	T
23	Holteistraße 24a	0+095	SO	EG	WA	59	70	T
23		0+095	SO	1.OG	WA	59	70	T
23		0+095	SO	2.OG	WA	59	70	T
23		0+095	SO	3.OG	WA	59	70	T
23		0+095	SO	4.OG	WA	59	70	T
24	Holteistraße 25	0+107	SO	EG	WA	59	70	T
24		0+107	SO	1.OG	WA	59	70	T
24		0+107	SO	2.OG	WA	59	70	T
24		0+107	SO	3.OG	WA	59	70	T
24		0+107	SO	4.OG	WA	59	70	T
25	Holteistraße 26	0+130	SO	EG	WA	59	71	T
25		0+130	SO	1.OG	WA	59	71	T
25		0+130	SO	2.OG	WA	59	71	T
25		0+130	SO	3.OG	WA	59	71	T
25		0+130	SO	4.OG	WA	59	70	T
26	Holteistraße 30	0+247	SO	EG	WA	59	63	T
26		0+247	SO	1.OG	WA	59	65	T
26		0+247	SO	2.OG	WA	59	65	T
26		0+247	SO	3.OG	WA	59	65	T
26		0+247	SO	4.OG	WA	59	65	T
26		0+247	SO	5.OG	WA	59	65	T
27	Holteistraße 31	0+260	NO	EG	WA	59	52	-
27		0+260	NO	1.OG	WA	59	53	-
27		0+260	NO	2.OG	WA	59	54	-
27		0+260	NO	3.OG	WA	59	54	-
27		0+260	NO	4.OG	WA	59	55	-
27		0+260	NO	5.OG	WA	59	55	-

Erg.-Dateien: 1114 (Planfall)	cdf Schallschutz Alte Dresdner Str. 54 01108 Dresden	24.01.2024
----------------------------------	--	------------

**16-3216 Berlin-Ostkreuz, Neubau Straßenbahn
Beurteilungspegel Planfall - Außenbereiche**



Lfd. Nr.	Punktname Außenbereich	Station km	HFront	Etage	Nutz.	IGW Tag in dB(A)	Prognose oL Tag in dB(A)	Anspruch Entschädigung
1	2	3	4	5	6	7	8	9
32	Lenbachstraße 13b	0+461	NW	1.OG	WA	59	62	T
32		0+461	NW	2.OG	WA	59	62	T
32		0+461	NW	3.OG	WA	59	62	T
32		0+461	NW	4.OG	WA	59	61	T
33	Lenbachstraße 14	0+456	NW	EG	WA	59	55	-
33		0+456	NW	1.OG	WA	59	56	-
33		0+456	NW	2.OG	WA	59	58	-
33		0+456	NW	3.OG	WA	59	58	-
33	0+456	NW	4.OG	WA	59	58	-	
34	Lenbachstraße 15	0+451	NW	EG	WA	59	51	-
34		0+451	NW	1.OG	WA	59	52	-
34		0+451	NW	2.OG	WA	59	53	-
34		0+451	NW	3.OG	WA	59	54	-
34	0+451	NW	4.OG	WA	59	55	-	
35	Marktstraße 1	+122	S	EG	WA	59	62	T
35		+122	S	1.OG	WA	59	63	T
35		+122	S	2.OG	WA	59	63	T
35		+122	S	3.OG	WA	59	63	T
35	+122	S	4.OG	WA	59	63	T	
36	Marktstraße 2	1+102	S	EG	SOS	57	61	T
36		1+102	S	1.OG	SOS	57	63	T
36		1+102	S	2.OG	SOS	57	63	T
36		1+102	S	3.OG	SOS	57	63	T
36		1+102	S	4.OG	SOS	57	63	T
37		1+045	W	EG	SOS	57	52	-
37		1+045	W	1.OG	SOS	57	52	-
37		1+045	W	2.OG	SOS	57	53	-
37		1+045	W	3.OG	SOS	57	54	-
37		1+045	W	4.OG	SOS	57	54	-
38	1+054	S	EG	SOS	57	53	-	
38	1+054	S	1.OG	SOS	57	53	-	
38	1+054	S	2.OG	SOS	57	54	-	
38	1+054	S	3.OG	SOS	57	55	-	
38	1+054	S	4.OG	SOS	57	55	-	
39	Marktstraße 3	1+081	S	EG	SOS	57	61	T
39		1+081	S	1.OG	SOS	57	63	T
39		1+081	S	2.OG	SOS	57	63	T
39		1+081	S	3.OG	SOS	57	63	T
39		1+081	S	4.OG	SOS	57	62	T
40		1+070	W	EG	SOS	57	56	-
40		1+070	W	1.OG	SOS	57	58	T
40		1+070	W	2.OG	SOS	57	59	T
40		1+070	W	3.OG	SOS	57	59	T
40		1+070	W	4.OG	SOS	57	59	T
41	Marktstraße 10	0+800	SW	EG	MI	64	53	-
41		0+800	SW	1.OG	MI	64	54	-
41		0+800	SW	2.OG	MI	64	55	-
41		0+800	SW	3.OG	MI	64	55	-
41		0+800	SW	4.OG	MI	64	56	-
42		0+832	SW	EG	MI	64	51	-
42		0+832	SW	1.OG	MI	64	52	-
42		0+832	SW	2.OG	MI	64	52	-
42		0+832	SW	3.OG	MI	64	53	-
42		0+832	SW	4.OG	MI	64	53	-
43		0+850	SO	EG	MI	64	58	-
43		0+850	SO	1.OG	MI	64	60	-
43		0+850	SO	2.OG	MI	64	60	-
43		0+850	SO	3.OG	MI	64	60	-
43		0+850	SO	4.OG	MI	64	61	-
44		0+831	SW	EG	MI	64	60	-
44	0+831	SW	1.OG	MI	64	61	-	
44	0+831	SW	2.OG	MI	64	62	-	
44	0+831	SW	3.OG	MI	64	61	-	
44	0+831	SW	4.OG	MI	64	61	-	
45	Marktstraße 12	0+899	SW	EG	MI	64	53	-
45		0+899	SW	1.OG	MI	64	55	-
45		0+899	SW	2.OG	MI	64	56	-
45		0+899	SW	3.OG	MI	64	57	-
46	Marktstraße 13	0+932	SO	EG	MI	64	59	-
46		0+932	SO	1.OG	MI	64	60	-
46		0+932	SO	2.OG	MI	64	61	-
46		0+932	SO	3.OG	MI	64	60	-

16-3216 Berlin-Ostkreuz, Neubau Straßenbahn
Beurteilungspegel Planfall - Außenbereiche



Lfd. Nr.	Punktname Außenbereich	Station km	HFront	Etage	Nutz.	IGW Tag in dB(A)	Prognose oL Tag in dB(A)	Anspruch Entschädigung
1	2	3	4	5	6	7	8	9
28	Holteistraße 31	0+263	SO	EG	WA	59	51	-
28		0+263	SO	1.OG	WA	59	52	-
28		0+263	SO	2.OG	WA	59	52	-
28		0+263	SO	3.OG	WA	59	53	-
28		0+263	SO	4.OG	WA	59	53	-
28		0+263	SO	5.OG	WA	59	54	-
29	Lenbachstraße 7	0+433	SO	EG	WA	59	50	-
29		0+433	SO	1.OG	WA	59	51	-
29		0+433	SO	2.OG	WA	59	52	-
29		0+433	SO	3.OG	WA	59	53	-
29		0+433	SO	4.OG	WA	59	54	-
30	Lenbachstraße 7a	0+443	SO	EG	WA	59	57	-
30		0+443	SO	1.OG	WA	59	59	-
30		0+443	SO	2.OG	WA	59	59	-
30		0+443	SO	3.OG	WA	59	59	-
30		0+443	SO	4.OG	WA	59	59	-
31	Lenbachstraße 8	0+454	SO	EG	WA	59	61	T
31		0+454	SO	1.OG	WA	59	62	T
31		0+454	SO	2.OG	WA	59	62	T
31		0+454	SO	3.OG	WA	59	62	T
31		0+454	SO	4.OG	WA	59	62	T
31		0+454	SO	5.OG	WA	59	62	T
32	Lenbachstraße 9	0+461	SO	EG	WA	59	56	-
32		0+461	SO	1.OG	WA	59	57	-
32		0+461	SO	2.OG	WA	59	58	-
32		0+461	SO	3.OG	WA	59	58	-
32		0+461	SO	4.OG	WA	59	59	-
33	Lenbachstraße 10	0+465	SO	EG	WA	59	54	-
33		0+465	SO	1.OG	WA	59	55	-
33		0+465	SO	2.OG	WA	59	56	-
33		0+465	SO	3.OG	WA	59	56	-
33		0+465	SO	4.OG	WA	59	57	-
33		0+465	SO	5.OG	WA	59	57	-
34	Lenbachstraße 13b	0+460	NW	EG	WA	59	60	T
34		0+460	NW	1.OG	WA	59	62	T
34		0+460	NW	2.OG	WA	59	62	T
34		0+460	NW	3.OG	WA	59	62	T
34		0+460	NW	4.OG	WA	59	61	T
34		0+460	NW	5.OG	WA	59	61	T
35	Lenbachstraße 14	0+455	NW	EG	WA	59	55	-
35		0+455	NW	1.OG	WA	59	56	-
35		0+455	NW	2.OG	WA	59	57	-
35		0+455	NW	3.OG	WA	59	58	-
35		0+455	NW	4.OG	WA	59	58	-
35		0+455	NW	5.OG	WA	59	58	-
36	Lenbachstraße 15	0+450	NW	EG	WA	59	51	-
36		0+450	NW	1.OG	WA	59	52	-
36		0+450	NW	2.OG	WA	59	53	-
36		0+450	NW	3.OG	WA	59	54	-
36		0+450	NW	4.OG	WA	59	54	-
36		0+450	NW	5.OG	WA	59	55	-
37	Marktstraße 1	1+122	S	EG	WA	59	61	T
37		1+122	S	1.OG	WA	59	63	T
37		1+122	S	2.OG	WA	59	63	T
37		1+122	S	3.OG	WA	59	63	T
37		1+122	S	4.OG	WA	59	63	T
38	Marktstraße 2	1+102	S	EG	SOS	57	61	T
38		1+102	S	1.OG	SOS	57	63	T
38		1+102	S	2.OG	SOS	57	63	T
38		1+102	S	3.OG	SOS	57	63	T
38		1+102	S	4.OG	SOS	57	63	T
39		1+044	W	EG	SOS	57	52	-
39		1+044	W	1.OG	SOS	57	52	-
39		1+044	W	2.OG	SOS	57	53	-
39		1+044	W	3.OG	SOS	57	54	-
39	1+044	W	4.OG	SOS	57	54	-	
40	Marktstraße 2 (Schule) S2	1+054	S	EG	SOS	57	53	-
40		1+054	S	1.OG	SOS	57	53	-
40		1+054	S	2.OG	SOS	57	54	-
40		1+054	S	3.OG	SOS	57	55	-

Erg.-Dateien: 1114 (Planfall)	cdf Schallschutz Alte Dresdner Str. 54 01108 Dresden	24.01.2024
----------------------------------	--	------------

**16-3216 Berlin-Ostkreuz, Neubau Straßenbahn
Beurteilungspegel Planfall - Außenbereiche**



Lfd. Nr.	Punktname Außenbereich	Station km	HFront	Etage	Nutz.	IGW Tag in dB(A)	Prognose oL Tag in dB(A)	Anspruch Entschädigung
1	2	3	4	5	6	7	8	9
47	Marktstraße 13	0+919	S	EG	MI	64	63	-
47		0+919	S	1.OG	MI	64	64	-
47		0+919	S	2.OG	MI	64	64	-
47		0+919	S	3.OG	MI	64	63	-
48		0+907	NW	EG	MI	64	59	-
48		0+907	NW	1.OG	MI	64	60	-
48		0+907	NW	2.OG	MI	64	60	-
48		0+907	NW	3.OG	MI	64	60	-
49		Neue Bahnhofstraße 1	0+637	NW	EG	MI	64	55
49	0+637		NW	1.OG	MI	64	56	-
49	0+637		NW	2.OG	MI	64	57	-
49	0+637		NW	3.OG	MI	64	58	-
49	0+637		NW	4.OG	MI	64	58	-
50	Neue Bahnhofstraße 36	0+608	S	EG	MI	64	58	-
50		0+608	S	1.OG	MI	64	60	-
50		0+608	S	2.OG	MI	64	61	-
50		0+608	S	3.OG	MI	64	61	-
50		0+608	S	4.OG	MI	64	61	-
51	Neue Bahnhofstraße 37	0+680	W	EG	MI	64	67	T
51		0+680	W	1.OG	MI	64	67	T
52		0+694	S	EG	MI	64	70	T
52		0+694	S	1.OG	MI	64	69	T
53		0+706	O	EG	MI	64	61	-
53		0+706	O	1.OG	MI	64	61	-
54	Nöldnerstraße 1	1+196	W	EG	WA	59	62	T
54		1+196	W	1.OG	WA	59	63	T
54		1+196	W	2.OG	WA	59	63	T
54		1+196	W	3.OG	WA	59	63	T
54		1+196	W	4.OG	WA	59	63	T
54		1+196	W	5.OG	WA	59	63	T
55		1+196	S	EG	WA	59	41	-
55		1+196	S	1.OG	WA	59	41	-
55		1+196	S	2.OG	WA	59	42	-
55		1+196	S	3.OG	WA	59	42	-
55		1+196	S	4.OG	WA	59	42	-
55		1+196	S	5.OG	WA	59	42	-
56		1+196	N	EG	WA	59	65	T
56		1+196	N	1.OG	WA	59	65	T
56		1+196	N	2.OG	WA	59	65	T
56		1+196	N	3.OG	WA	59	64	T
56	1+196	N	4.OG	WA	59	64	T	
56	1+196	N	5.OG	WA	59	64	T	
57	Pfarrstraße 139	1+150	SW	EG	WA	59	53	-
57		1+150	SW	1.OG	WA	59	54	-
57		1+150	SW	2.OG	WA	59	54	-
58	Pfarrstraße 144	1+131	SO	EG	WA	59	54	-
58		1+131	SO	1.OG	WA	59	55	-
58		1+131	SO	2.OG	WA	59	55	-
58		1+131	SO	3.OG	WA	59	57	-
58		1+131	SO	4.OG	WA	59	58	-
59	Pfarrstraße 146	1+131	O	EG	WA	59	57	-
59		1+131	O	1.OG	WA	59	59	-
59		1+131	O	2.OG	WA	59	60	T
59		1+131	O	3.OG	WA	59	60	T
59		1+131	O	4.OG	WA	59	60	T
60	Schreiberhauer Straße 48	0+953	SW	EG	MK	64	55	-
60		0+953	SW	1.OG	MK	64	56	-
60		0+953	SW	2.OG	MK	64	57	-
61		0+986	S	EG	MK	64	58	-
61		0+986	S	1.OG	MK	64	60	-
61		0+986	S	2.OG	MK	64	61	-
62	Sonntagstraße 1	0+588	SW	EG	MI	64	66	T
62		0+588	SW	1.OG	MI	64	66	T
62		0+588	SW	2.OG	MI	64	66	T
62		0+588	SW	3.OG	MI	64	65	T
62		0+588	SW	4.OG	MI	64	65	T
63		0+604	S	EG	MI	64	61	-
63		0+604	S	1.OG	MI	64	63	-
63		0+604	S	2.OG	MI	64	63	-
63	Sonntagstraße 2	0+604	S	3.OG	MI	64	63	-
63		0+604	S	4.OG	MI	64	63	-
64		0+565	SW	EG	WA	59	66	T

**16-3216 Berlin-Ostkreuz, Neubau Straßenbahn
Beurteilungspegel Planfall - Außenbereiche**



Lfd. Nr.	Punktname Außenbereich	Station km	HFront	Etage	Nutz.	IGW Tag in dB(A)	Prognose oL Tag in dB(A)	Anspruch Entschädigung
1	2	3	4	5	6	7	8	9
40	Marktstraße 2 (Schule) S2	1+054	S	4.OG	SOS	57	55	-
41	Marktstraße 3	1+069	W	EG	SOS	57	56	-
41		1+069	W	1.OG	SOS	57	58	T
41		1+069	W	2.OG	SOS	57	59	T
41		1+069	W	3.OG	SOS	57	59	T
41		1+069	W	4.OG	SOS	57	59	T
42	Marktstraße 3 (Schule) S1	1+081	S	EG	SOS	57	61	T
42		1+081	S	1.OG	SOS	57	62	T
42		1+081	S	2.OG	SOS	57	63	T
42		1+081	S	3.OG	SOS	57	63	T
42		1+081	S	4.OG	SOS	57	63	T
43	Marktstraße 10	0+851	SO	EG	MI	64	58	-
43		0+851	SO	1.OG	MI	64	60	-
43		0+851	SO	2.OG	MI	64	60	-
43		0+851	SO	3.OG	MI	64	60	-
43		0+851	SO	4.OG	MI	64	61	-
46		0+799	SW	EG	MI	64	53	-
45		0+831	SW	EG	MI	64	52	-
44		0+831	SW	EG	MI	64	59	-
45		0+831	SW	1.OG	MI	64	52	-
46		0+799	SW	1.OG	MI	64	54	-
44		0+831	SW	1.OG	MI	64	61	-
44		0+831	SW	2.OG	MI	64	61	-
46		0+799	SW	2.OG	MI	64	54	-
45		0+831	SW	2.OG	MI	64	53	-
44		0+831	SW	3.OG	MI	64	61	-
46		0+799	SW	3.OG	MI	64	55	-
45	0+831	SW	3.OG	MI	64	54	-	
46	0+799	SW	4.OG	MI	64	55	-	
45	0+831	SW	4.OG	MI	64	54	-	
44	0+831	SW	4.OG	MI	64	61	-	
47	Marktstraße 12	0+898	SW	EG	MI	64	54	-
47		0+898	SW	1.OG	MI	64	55	-
47		0+898	SW	2.OG	MI	64	57	-
47		0+898	SW	3.OG	MI	64	58	-
47		0+898	SW	4.OG	MI	64	58	-
49	Marktstraße 13	0+919	S	EG	MI	64	63	-
49		0+919	S	1.OG	MI	64	64	-
49		0+919	S	2.OG	MI	64	64	-
49		0+919	S	3.OG	MI	64	63	-
49		0+919	S	4.OG	MI	64	63	-
48		0+932	SO	EG	MI	64	58	-
48		0+932	SO	1.OG	MI	64	60	-
48		0+932	SO	2.OG	MI	64	61	-
48		0+932	SO	3.OG	MI	64	61	-
48		0+932	SO	4.OG	MI	64	60	-
50		0+908	W	EG	MI	64	59	-
50		0+908	W	1.OG	MI	64	60	-
50		0+908	W	2.OG	MI	64	61	-
50		0+908	W	3.OG	MI	64	60	-
50	0+908	W	4.OG	MI	64	60	-	
51	Neue Bahnhofstraße 1	0+634	NW	EG	MI	64	55	-
51		0+634	NW	1.OG	MI	64	56	-
51		0+634	NW	2.OG	MI	64	57	-
51		0+634	NW	3.OG	MI	64	58	-
51		0+634	NW	4.OG	MI	64	58	-
51		0+634	NW	5.OG	MI	64	59	-
52	Neue Bahnhofstraße 36	0+609	S	EG	MI	64	58	-
52		0+609	S	1.OG	MI	64	59	-
52		0+609	S	2.OG	MI	64	60	-
52		0+609	S	3.OG	MI	64	61	-
52		0+609	S	4.OG	MI	64	61	-
52		0+609	S	5.OG	MI	64	61	-
53	Neue Bahnhofstraße 37	0+707	O	EG	MI	64	61	-
53		0+707	O	1.OG	MI	64	62	-
53		0+707	O	2.OG	MI	64	61	-
54		0+694	S	EG	MI	64	70	T
54		0+694	S	1.OG	MI	64	69	T
54		0+694	S	2.OG	MI	64	69	T
55		0+679	W	EG	MI	64	66	T

16-3216 Berlin-Ostkreuz, Neubau Straßenbahn
Beurteilungspegel Planfall - Außenbereiche

B96 B38

Lfd. Nr.	Punktname Außenbereich	Station km	HFront	Etage	Nutz.	IGW Tag in dB(A)	Prognose oL Tag in dB(A)	Anspruch Entschädigung
1	2	3	4	5	6	7	8	9
64	Sonntagstraße 2	0+565	SW	1.OG	WA	59	66	T
64		0+565	SW	2.OG	WA	59	65	T
64		0+565	SW	3.OG	WA	59	65	T
64		0+565	SW	4.OG	WA	59	64	T
65	Sonntagstraße 3	0+547	SW	EG	WA	59	66	T
65		0+547	SW	1.OG	WA	59	66	T
65		0+547	SW	2.OG	WA	59	65	T
65		0+547	SW	3.OG	WA	59	65	T
65	0+547	SW	4.OG	WA	59	64	T	
66	Sonntagstraße 4	0+528	SW	EG	WA	59	66	T
66		0+528	SW	1.OG	WA	59	66	T
66		0+528	SW	2.OG	WA	59	65	T
66		0+528	SW	3.OG	WA	59	65	T
66	0+528	SW	4.OG	WA	59	64	T	
67	Sonntagstraße 5	0+511	SW	EG	WA	59	66	T
67		0+511	SW	1.OG	WA	59	66	T
67		0+511	SW	2.OG	WA	59	65	T
67		0+511	SW	3.OG	WA	59	65	T
67	0+511	SW	4.OG	WA	59	64	T	
68	Sonntagstraße 6	0+494	SW	EG	WA	59	66	T
68		0+494	SW	1.OG	WA	59	66	T
68		0+494	SW	2.OG	WA	59	65	T
68		0+494	SW	3.OG	WA	59	65	T
68	0+494	SW	4.OG	WA	59	64	T	
69	Sonntagstraße 7	0+476	SW	EG	WA	59	66	T
69		0+476	SW	1.OG	WA	59	66	T
69		0+476	SW	2.OG	WA	59	65	T
69		0+476	SW	3.OG	WA	59	65	T
69	0+476	SW	4.OG	WA	59	64	T	
70	Sonntagstraße 8	0+433	SW	EG	WA	59	67	T
70		0+433	SW	1.OG	WA	59	67	T
70		0+433	SW	2.OG	WA	59	66	T
70		0+433	SW	3.OG	WA	59	66	T
71	Sonntagstraße 9	0+416	SW	EG	WA	59	67	T
71		0+416	SW	1.OG	WA	59	67	T
71		0+416	SW	2.OG	WA	59	67	T
71		0+416	SW	3.OG	WA	59	66	T
72	Sonntagstraße 10	0+401	SW	EG	WA	59	67	T
72		0+401	SW	1.OG	WA	59	67	T
72		0+401	SW	2.OG	WA	59	67	T
72		0+401	SW	3.OG	WA	59	66	T
73	Sonntagstraße 11	0+383	SW	EG	WA	59	67	T
73		0+383	SW	1.OG	WA	59	67	T
73		0+383	SW	2.OG	WA	59	67	T
73		0+383	SW	3.OG	WA	59	66	T
74	Sonntagstraße 12	0+364	SW	EG	WA	59	67	T
74		0+364	SW	1.OG	WA	59	67	T
74		0+364	SW	2.OG	WA	59	67	T
74		0+364	SW	3.OG	WA	59	66	T
75	Sonntagstraße 15	0+315	SW	EG	WA	59	63	T
75		0+315	SW	1.OG	WA	59	64	T
75		0+315	SW	2.OG	WA	59	65	T
75		0+315	SW	3.OG	WA	59	65	T
76		0+304	NW	EG	WA	59	61	T
76		0+304	NW	1.OG	WA	59	63	T
76		0+304	NW	2.OG	WA	59	63	T
76		0+304	NW	3.OG	WA	59	63	T
77		0+319	SO	EG	WA	59	55	-
77		0+319	SO	1.OG	WA	59	56	-
77		0+319	SO	2.OG	WA	59	57	-
77		0+319	SO	3.OG	WA	59	58	-
78	0+174	NW	EG	WA	59	53	-	
78	0+174	NW	1.OG	WA	59	54	-	
78	0+174	NW	2.OG	WA	59	55	-	
78	0+174	NW	3.OG	WA	59	55	-	
79	0+283	NW	EG	WA	59	56	-	
79	0+283	NW	1.OG	WA	59	57	-	
79	0+283	NW	2.OG	WA	59	58	-	
79	0+283	NW	3.OG	WA	59	58	-	
80	Sonntagstraße 18	0+216	NO	EG	WA	59	53	-
80		0+216	NO	1.OG	WA	59	53	-
80		0+216	NO	2.OG	WA	59	54	-

**16-3216 Berlin-Ostkreuz, Neubau Straßenbahn
Beurteilungspegel Planfall - Außenbereiche**



Lfd. Nr.	Punktname Außenbereich	Station km	HFront	Etage	Nutz.	IGW Tag in dB(A)	Prognose oL Tag in dB(A)	Anspruch Entschädigung
1	2	3	4	5	6	7	8	9
55	Neue Bahnhofstraße 37	0+679	W	1.OG	MI	64	67	T
55		0+679	W	2.OG	MI	64	67	T
58	Nöldnerstraße 1	1+196	N	EG	WA	59	64	T
58		1+196	N	1.OG	WA	59	65	T
58		1+196	N	2.OG	WA	59	64	T
58		1+196	N	3.OG	WA	59	64	T
58		1+196	N	4.OG	WA	59	64	T
58		1+196	N	5.OG	WA	59	64	T
56		1+196	S	EG	WA	59	41	-
56		1+196	S	1.OG	WA	59	42	-
56		1+196	S	2.OG	WA	59	42	-
56		1+196	S	3.OG	WA	59	42	-
56		1+196	S	4.OG	WA	59	42	-
56		1+196	S	5.OG	WA	59	43	-
57		1+196	W	EG	WA	59	62	T
57		1+196	W	1.OG	WA	59	63	T
57		1+196	W	2.OG	WA	59	63	T
57	1+196	W	3.OG	WA	59	63	T	
57	1+196	W	4.OG	WA	59	63	T	
57	1+196	W	5.OG	WA	59	63	T	
59	Pfarstraße 139	1+150	SW	EG	WA	59	53	-
59		1+150	SW	1.OG	WA	59	54	-
59		1+150	SW	2.OG	WA	59	54	-
60	Pfarstraße 144	1+132	SO	EG	WA	59	54	-
60		1+132	SO	1.OG	WA	59	55	-
60		1+132	SO	2.OG	WA	59	56	-
60		1+132	SO	3.OG	WA	59	57	-
60		1+132	SO	4.OG	WA	59	58	-
60		1+132	SO	5.OG	WA	59	58	-
61	Pfarstraße 146	1+132	O	EG	WA	59	57	-
61		1+132	O	1.OG	WA	59	59	-
61		1+132	O	2.OG	WA	59	60	T
61		1+132	O	3.OG	WA	59	60	T
61		1+132	O	4.OG	WA	59	60	T
61		1+132	O	5.OG	WA	59	60	T
62	Schreiberhauer Straße 48	0+987	S	EG	MK	64	58	-
62		0+987	S	1.OG	MK	64	59	-
62		0+987	S	2.OG	MK	64	61	-
63		0+953	SW	EG	MK	64	54	-
63		0+953	SW	1.OG	MK	64	55	-
63		0+953	SW	2.OG	MK	64	56	-
65	Sonntagstraße 1	0+604	S	EG	MI	64	61	-
65		0+604	S	1.OG	MI	64	63	-
65		0+604	S	2.OG	MI	64	63	-
65		0+604	S	3.OG	MI	64	63	-
65		0+604	S	4.OG	MI	64	63	-
65		0+604	S	5.OG	MI	64	63	-
65		0+604	S	6.OG	MI	64	63	-
64		0+588	SW	EG	MI	64	66	T
64		0+588	SW	1.OG	MI	64	66	T
64		0+588	SW	2.OG	MI	64	66	T
64		0+588	SW	3.OG	MI	64	65	T
64		0+588	SW	4.OG	MI	64	65	T
64		0+588	SW	5.OG	MI	64	64	-
64		0+588	SW	6.OG	MI	64	64	-
66	Sonntagstraße 2	0+565	SW	EG	WA	59	66	T
66		0+565	SW	1.OG	WA	59	66	T
66		0+565	SW	2.OG	WA	59	65	T
66		0+565	SW	3.OG	WA	59	65	T
66		0+565	SW	4.OG	WA	59	64	T
66		0+565	SW	5.OG	WA	59	64	T
67	Sonntagstraße 3	0+547	SW	EG	WA	59	66	T
67		0+547	SW	1.OG	WA	59	66	T
67		0+547	SW	2.OG	WA	59	66	T
67		0+547	SW	3.OG	WA	59	65	T
67		0+547	SW	4.OG	WA	59	64	T
67		0+547	SW	5.OG	WA	59	64	T
68	Sonntagstraße 4	0+528	SW	EG	WA	59	66	T
68		0+528	SW	1.OG	WA	59	66	T
68		0+528	SW	2.OG	WA	59	66	T

**16-3216 Berlin-Ostkreuz, Neubau Straßenbahn
Beurteilungspegel Planfall - Außenbereiche**

B96 B38

Lfd. Nr.	Punktname Außenbereich	Station km	HFront	Etage	Nutz.	IGW Tag in dB(A)	Prognose oL Tag in dB(A)	Anspruch Entschädigung
1	2	3	4	5	6	7	8	9
80	Sonntagstraße 18	0+216	NO	3.OG	WA	59	54	-
80		0+216	NO	4.OG	WA	59	55	-
81	Sonntagstraße 19	0+224	NO	EG	WA	59	55	-
81		0+224	NO	1.OG	WA	59	55	-
81		0+224	NO	2.OG	WA	59	56	-
81		0+224	NO	3.OG	WA	59	57	-
81		0+224	NO	4.OG	WA	59	57	-
82	Sonntagstraße 21	0+229	NO	EG	WA	59	57	-
82		0+229	NO	1.OG	WA	59	58	-
82		0+229	NO	2.OG	WA	59	59	-
82		0+229	NO	3.OG	WA	59	60	T
82		0+229	NO	4.OG	WA	59	60	T
83	Sonntagstraße 22	0+237	NO	EG	WA	59	62	T
83		0+237	NO	1.OG	WA	59	64	T
83		0+237	NO	2.OG	WA	59	64	T
83		0+237	NO	3.OG	WA	59	64	T
83		0+237	NO	4.OG	WA	59	64	T
84	Sonntagstraße 24	0+289	NO	EG	WA	59	67	T
84		0+289	NO	1.OG	WA	59	67	T
84		0+289	NO	2.OG	WA	59	66	T
84		0+289	NO	3.OG	WA	59	66	T
84		0+289	NO	4.OG	WA	59	65	T
85		0+280	NW	EG	WA	59	64	T
85		0+280	NW	1.OG	WA	59	64	T
85		0+280	NW	2.OG	WA	59	64	T
85		0+280	NW	3.OG	WA	59	64	T
85		0+280	NW	4.OG	WA	59	64	T
86	Sonntagstraße 25	0+308	NO	EG	WA	59	67	T
86		0+308	NO	1.OG	WA	59	67	T
86		0+308	NO	2.OG	WA	59	66	T
86		0+308	NO	3.OG	WA	59	66	T
86		0+308	NO	4.OG	WA	59	65	T
87	Sonntagstraße 26	0+331	NO	EG	WA	59	67	T
87		0+331	NO	1.OG	WA	59	66	T
87		0+331	NO	2.OG	WA	59	66	T
87		0+331	NO	3.OG	WA	59	66	T
87		0+331	NO	4.OG	WA	59	65	T
88	Sonntagstraße 27	0+355	NO	EG	WA	59	67	T
88		0+355	NO	1.OG	WA	59	67	T
88		0+355	NO	2.OG	WA	59	66	T
88		0+355	NO	3.OG	WA	59	66	T
88		0+355	NO	4.OG	WA	59	66	T
89	Sonntagstraße 28	0+374	NO	EG	WA	59	67	T
89		0+374	NO	1.OG	WA	59	67	T
89		0+374	NO	2.OG	WA	59	67	T
89		0+374	NO	3.OG	WA	59	66	T
89		0+374	NO	4.OG	WA	59	66	T
90	Sonntagstraße 29	0+392	NO	EG	WA	59	67	T
90		0+392	NO	1.OG	WA	59	67	T
90		0+392	NO	2.OG	WA	59	67	T
90		0+392	NO	3.OG	WA	59	66	T
90		0+392	NO	4.OG	WA	59	66	T
91	Sonntagstraße 30	0+413	NO	EG	WA	59	67	T
91		0+413	NO	1.OG	WA	59	67	T
91		0+413	NO	2.OG	WA	59	67	T
91		0+413	NO	3.OG	WA	59	66	T
91		0+413	NO	4.OG	WA	59	66	T
92	Sonntagstraße 31	0+438	NO	EG	WA	59	67	T
92		0+438	NO	1.OG	WA	59	67	T
92		0+438	NO	2.OG	WA	59	67	T
92		0+438	NO	3.OG	WA	59	66	T
92		0+438	NO	4.OG	WA	59	66	T
93	Türschmidtstraße 1	1+170	S	EG	WA	59	64	T
93		1+170	S	1.OG	WA	59	64	T
93		1+170	S	2.OG	WA	59	64	T
93		1+170	S	3.OG	WA	59	64	T
94		1+166	W	EG	WA	59	66	T
94		1+166	W	1.OG	WA	59	66	T
94		1+166	W	2.OG	WA	59	66	T
94		1+166	W	3.OG	WA	59	66	T
95		1+164	N	EG	WA	59	48	-
95		1+164	N	1.OG	WA	59	49	-

**16-3216 Berlin-Ostkreuz, Neubau Straßenbahn
Beurteilungspegel Planfall - Außenbereiche**

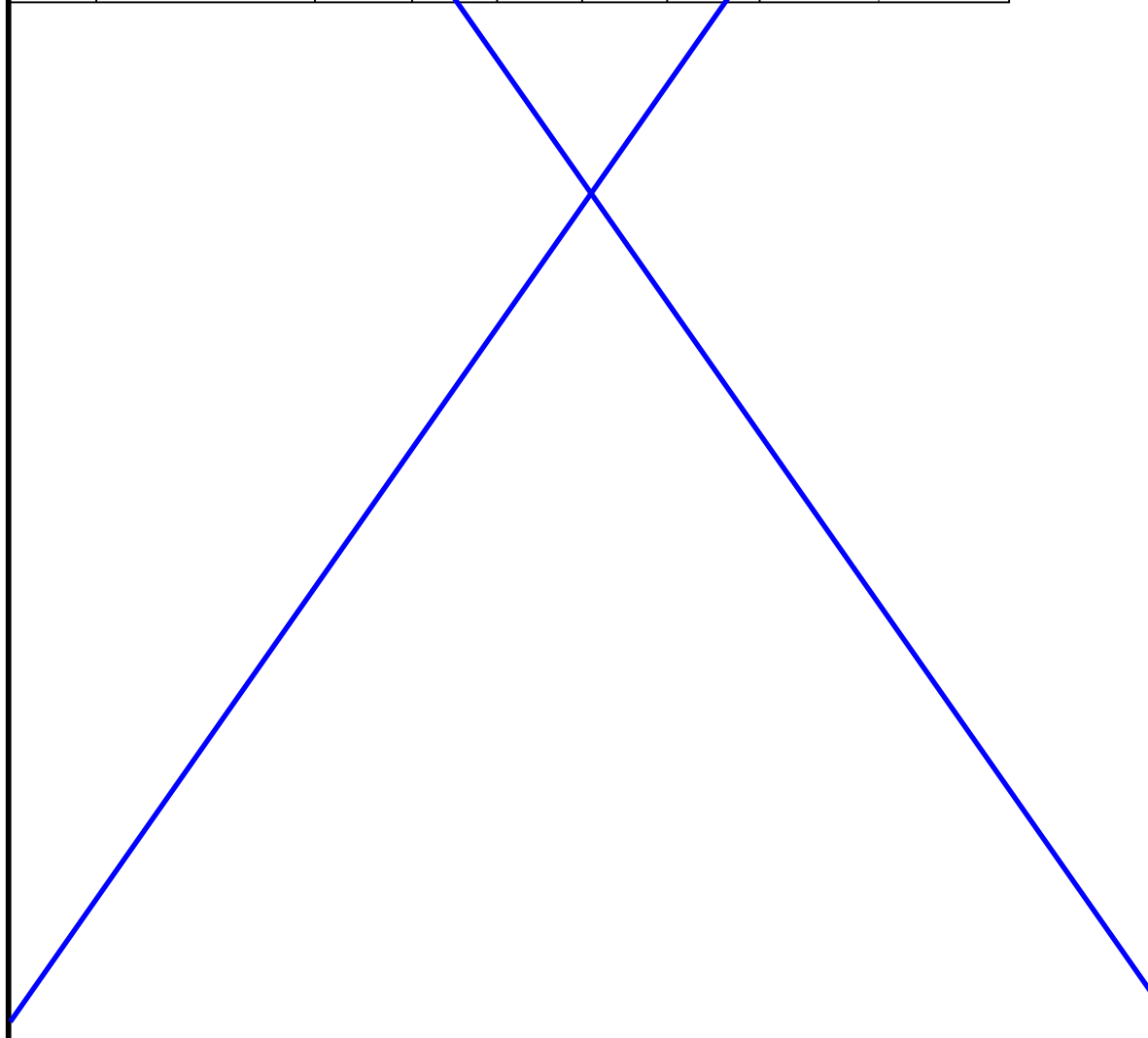


Lfd. Nr.	Punktname Außenbereich	Station km	HFront	Etage	Nutz.	IGW Tag in dB(A)	Prognose oL Tag in dB(A)	Anspruch Entschädigung
1	2	3	4	5	6	7	8	9
68	Sonntagstraße 4	0+528	SW	3.OG	WA	59	65	T
68		0+528	SW	4.OG	WA	59	64	T
69	Sonntagstraße 5	0+511	SW	EG	WA	59	66	T
69		0+511	SW	1.OG	WA	59	66	T
69		0+511	SW	2.OG	WA	59	66	T
69		0+511	SW	3.OG	WA	59	65	T
69		0+511	SW	4.OG	WA	59	64	T
69		0+511	SW	5.OG	WA	59	64	T
70	Sonntagstraße 6	0+494	SW	EG	WA	59	66	T
70		0+494	SW	1.OG	WA	59	66	T
70		0+494	SW	2.OG	WA	59	66	T
70		0+494	SW	3.OG	WA	59	65	T
70		0+494	SW	4.OG	WA	59	64	T
71	Sonntagstraße 7	0+476	SW	EG	WA	59	66	T
71		0+476	SW	1.OG	WA	59	66	T
71		0+476	SW	2.OG	WA	59	66	T
71		0+476	SW	3.OG	WA	59	65	T
71		0+476	SW	4.OG	WA	59	65	T
71		0+476	SW	5.OG	WA	59	64	T
72	Sonntagstraße 8	0+433	SW	EG	WA	59	67	T
72		0+433	SW	1.OG	WA	59	67	T
72		0+433	SW	2.OG	WA	59	67	T
72		0+433	SW	3.OG	WA	59	66	T
72		0+433	SW	4.OG	WA	59	66	T
73	Sonntagstraße 9	0+416	SW	EG	WA	59	67	T
73		0+416	SW	1.OG	WA	59	67	T
73		0+416	SW	2.OG	WA	59	67	T
73		0+416	SW	3.OG	WA	59	66	T
73		0+416	SW	4.OG	WA	59	66	T
74	Sonntagstraße 10	0+401	SW	EG	WA	59	67	T
74		0+401	SW	1.OG	WA	59	67	T
74		0+401	SW	2.OG	WA	59	67	T
74		0+401	SW	3.OG	WA	59	66	T
74		0+401	SW	4.OG	WA	59	66	T
75	Sonntagstraße 11	0+383	SW	EG	WA	59	67	T
75		0+383	SW	1.OG	WA	59	67	T
75		0+383	SW	2.OG	WA	59	67	T
75		0+383	SW	3.OG	WA	59	66	T
75		0+383	SW	4.OG	WA	59	66	T
75		0+383	SW	5.OG	WA	59	66	T
76	Sonntagstraße 12	0+364	SW	EG	WA	59	67	T
76		0+364	SW	1.OG	WA	59	67	T
76		0+364	SW	2.OG	WA	59	67	T
76		0+364	SW	3.OG	WA	59	66	T
76		0+364	SW	4.OG	WA	59	66	T
76		0+364	SW	5.OG	WA	59	66	T
77	Sonntagstraße 15	0+319	SO	EG	WA	59	55	-
77		0+319	SO	1.OG	WA	59	56	-
77		0+319	SO	2.OG	WA	59	57	-
77		0+319	SO	3.OG	WA	59	58	-
77		0+319	SO	4.OG	WA	59	58	-
78	Sonntagstraße 15 NW1	0+303	NW	EG	WA	59	61	T
78		0+303	NW	1.OG	WA	59	63	T
78		0+303	NW	2.OG	WA	59	63	T
78		0+303	NW	3.OG	WA	59	64	T
78		0+303	NW	4.OG	WA	59	64	T
79	Sonntagstraße 15 NW2	0+282	NW	EG	WA	59	57	-
79		0+282	NW	1.OG	WA	59	58	-
79		0+282	NW	2.OG	WA	59	59	-
79		0+282	NW	3.OG	WA	59	59	-
79		0+282	NW	4.OG	WA	59	60	T
80	Sonntagstraße 15 NW3	0+174	NW	EG	WA	59	56	-
80		0+174	NW	1.OG	WA	59	56	-
80		0+174	NW	2.OG	WA	59	57	-
80		0+174	NW	3.OG	WA	59	57	-
80		0+174	NW	4.OG	WA	59	58	-
81	Sonntagstraße 15 SW1	0+315	SW	EG	WA	59	63	T
81		0+315	SW	1.OG	WA	59	64	T
81		0+315	SW	2.OG	WA	59	65	T
81		0+315	SW	3.OG	WA	59	65	T

**16-3216 Berlin-Ostkreuz, Neubau Straßenbahn
Beurteilungspegel Planfall - Außenbereiche**



Lfd. Nr.	Punktname Außenbereich	Station km	HFront	Etage	Nutz.	IGW Tag in dB(A)	Prognose oL Tag in dB(A)	Anspruch Entschädigung
1	2	3	4	5	6	7	8	9
95	Türschmidtstraße 1	1+164	N	2.OG	WA	59	50	-
95		1+164	N	3.OG	WA	59	50	-
96	Wühlichstraße 6	0+137	SW	EG	WA	59	53	-
96		0+137	SW	1.OG	WA	59	54	-
96		0+137	SW	2.OG	WA	59	55	-
96		0+137	SW	3.OG	WA	59	56	-
96		0+137	SW	4.OG	WA	59	56	-
97	Wühlichstraße 7	0+143	SW	EG	WA	59	62	T
97		0+143	SW	1.OG	WA	59	62	T
97		0+143	SW	2.OG	WA	59	62	T
97		0+143	SW	3.OG	WA	59	62	T
97		0+143	SW	4.OG	WA	59	61	T
98	Wühlichstraße 8	0+148	S	EG	WA	59	66	T
98		0+148	S	1.OG	WA	59	66	T
98		0+148	S	2.OG	WA	59	65	T
98		0+148	S	3.OG	WA	59	65	T
98		0+148	S	4.OG	WA	59	64	T
99	Wühlichstraße 9	0+151	S	EG	WA	59	62	T
99		0+151	S	1.OG	WA	59	63	T
99		0+151	S	2.OG	WA	59	63	T
99		0+151	S	3.OG	WA	59	62	T
99		0+151	S	4.OG	WA	59	62	T



**16-3216 Berlin-Ostkreuz, Neubau Straßenbahn
Beurteilungspegel Planfall - Außenbereiche**



Lfd. Nr.	Punktname Außenbereich	Station km	HFront	Etage	Nutz.	IGW Tag in dB(A)	Prognose oL Tag in dB(A)	Anspruch Entschädigung
1	2	3	4	5	6	7	8	9
81	Sonntagstraße 15 SW1	0+315	SW	4.OG	WA	59	65	T
82	Sonntagstraße 18	0+216	NO	EG	WA	59	54	-
82		0+216	NO	1.OG	WA	59	54	-
82		0+216	NO	2.OG	WA	59	54	-
82		0+216	NO	3.OG	WA	59	55	-
82		0+216	NO	4.OG	WA	59	55	-
82	0+216	NO	5.OG	WA	59	56	-	
83	Sonntagstraße 19	0+224	NO	EG	WA	59	56	-
83		0+224	NO	1.OG	WA	59	56	-
83		0+224	NO	2.OG	WA	59	57	-
83		0+224	NO	3.OG	WA	59	57	-
83		0+224	NO	4.OG	WA	59	58	-
83	0+224	NO	5.OG	WA	59	59	-	
84	Sonntagstraße 21	0+229	NO	EG	WA	59	58	-
84		0+229	NO	1.OG	WA	59	59	-
84		0+229	NO	2.OG	WA	59	60	T
84		0+229	NO	3.OG	WA	59	60	T
84		0+229	NO	4.OG	WA	59	61	T
84	0+229	NO	5.OG	WA	59	61	T	
85	Sonntagstraße 22	0+237	NO	EG	WA	59	62	T
85		0+237	NO	1.OG	WA	59	64	T
85		0+237	NO	2.OG	WA	59	64	T
85		0+237	NO	3.OG	WA	59	64	T
85		0+237	NO	4.OG	WA	59	64	T
85	0+237	NO	5.OG	WA	59	64	T	
87	Sonntagstraße 23	0+262	N	EG	WA	59	67	T
87		0+262	N	1.OG	WA	59	67	T
87		0+262	N	2.OG	WA	59	66	T
87		0+262	N	3.OG	WA	59	66	T
87		0+262	N	4.OG	WA	59	66	T
87		0+262	N	5.OG	WA	59	66	T
87		0+262	N	6.OG	WA	59	65	T
88		0+271	NO	EG	WA	59	68	T
88		0+271	NO	1.OG	WA	59	68	T
88		0+271	NO	2.OG	WA	59	68	T
88		0+271	NO	3.OG	WA	59	67	T
88		0+271	NO	4.OG	WA	59	67	T
88		0+271	NO	5.OG	WA	59	66	T
88		0+271	NO	6.OG	WA	59	66	T
86		0+262	NW	EG	WA	59	58	-
86		0+262	NW	1.OG	WA	59	60	T
86	0+262	NW	2.OG	WA	59	61	T	
86	0+262	NW	3.OG	WA	59	61	T	
86	0+262	NW	4.OG	WA	59	61	T	
86	0+262	NW	5.OG	WA	59	61	T	
86	0+262	NW	6.OG	WA	59	61	T	
89	Sonntagstraße 24	0+287	NO	EG	WA	59	67	T
89		0+287	NO	1.OG	WA	59	67	T
89		0+287	NO	2.OG	WA	59	67	T
89		0+287	NO	3.OG	WA	59	66	T
89		0+287	NO	4.OG	WA	59	66	T
89		0+287	NO	5.OG	WA	59	65	T
89	0+287	NO	6.OG	WA	59	65	T	
90	Sonntagstraße 25	0+305	NO	EG	WA	59	67	T
90		0+305	NO	1.OG	WA	59	67	T
90		0+305	NO	2.OG	WA	59	66	T
90		0+305	NO	3.OG	WA	59	66	T
90		0+305	NO	4.OG	WA	59	65	T
90	0+305	NO	5.OG	WA	59	65	T	
91	Sonntagstraße 26	0+328	NO	EG	WA	59	67	T
91		0+328	NO	1.OG	WA	59	67	T
91		0+328	NO	2.OG	WA	59	66	T
91		0+328	NO	3.OG	WA	59	66	T
91		0+328	NO	4.OG	WA	59	65	T
91	0+328	NO	5.OG	WA	59	65	T	
92	Sonntagstraße 27	0+352	NO	EG	WA	59	67	T
92		0+352	NO	1.OG	WA	59	67	T
92		0+352	NO	2.OG	WA	59	67	T
92		0+352	NO	3.OG	WA	59	66	T
92	0+352	NO	4.OG	WA	59	66	T	

Erg.-Dateien: 1114 (Planfall)	cdf Schallschutz Alte Dresdner Str. 54 01108 Dresden	24.01.2024
----------------------------------	--	------------

**16-3216 Berlin-Ostkreuz, Neubau Straßenbahn
Beurteilungspegel Planfall - Außenbereiche**



Lfd. Nr.	Punktname Außenbereich	Station km	HFront	Etage	Nutz.	IGW Tag in dB(A)	Prognose oL Tag in dB(A)	Anspruch Entschädigung
1	2	3	4	5	6	7	8	9
93	Sonntagstraße 28	0+371	NO	EG	WA	59	67	T
93		0+371	NO	1.OG	WA	59	67	T
93		0+371	NO	2.OG	WA	59	67	T
93		0+371	NO	3.OG	WA	59	66	T
93		0+371	NO	4.OG	WA	59	66	T
93		0+371	NO	5.OG	WA	59	66	T
94	Sonntagstraße 29	0+390	NO	EG	WA	59	67	T
94		0+390	NO	1.OG	WA	59	67	T
94		0+390	NO	2.OG	WA	59	67	T
94		0+390	NO	3.OG	WA	59	67	T
94		0+390	NO	4.OG	WA	59	66	T
94		0+390	NO	5.OG	WA	59	66	T
95	Sonntagstraße 30	0+411	NO	EG	WA	59	67	T
95		0+411	NO	1.OG	WA	59	67	T
95		0+411	NO	2.OG	WA	59	67	T
95		0+411	NO	3.OG	WA	59	67	T
95		0+411	NO	4.OG	WA	59	66	T
95		0+411	NO	5.OG	WA	59	66	T
96	Sonntagstraße 31	0+435	NO	EG	WA	59	67	T
96		0+435	NO	1.OG	WA	59	67	T
96		0+435	NO	2.OG	WA	59	67	T
96		0+435	NO	3.OG	WA	59	66	T
96		0+435	NO	4.OG	WA	59	66	T
96		0+435	NO	5.OG	WA	59	65	T
98	Türschmidtstraße 1	1+164	N	EG	WA	59	50	-
98		1+164	N	1.OG	WA	59	51	-
98		1+164	N	2.OG	WA	59	52	-
98		1+164	N	3.OG	WA	59	53	-
97		1+170	S	EG	WA	59	63	T
97		1+170	S	1.OG	WA	59	64	T
97		1+170	S	2.OG	WA	59	64	T
97		1+170	S	3.OG	WA	59	64	T
99		1+165	W	EG	WA	59	66	T
99		1+165	W	1.OG	WA	59	66	T
99		1+165	W	2.OG	WA	59	66	T
99		1+165	W	3.OG	WA	59	66	T
100	Wühlischstraße 6	0+138	SW	EG	WA	59	55	-
100		0+138	SW	1.OG	WA	59	56	-
100		0+138	SW	2.OG	WA	59	56	-
100		0+138	SW	3.OG	WA	59	57	-
100		0+138	SW	4.OG	WA	59	58	-
101	Wühlischstraße 7	0+144	SW	EG	WA	59	64	T
101		0+144	SW	1.OG	WA	59	65	T
101		0+144	SW	2.OG	WA	59	65	T
101		0+144	SW	3.OG	WA	59	64	T
101		0+144	SW	4.OG	WA	59	64	T
102	Wühlischstraße 8	0+150	S	EG	WA	59	72	T
102		0+150	S	1.OG	WA	59	72	T
102		0+150	S	2.OG	WA	59	71	T
102		0+150	S	3.OG	WA	59	70	T
102		0+150	S	4.OG	WA	59	69	T
103	Wühlischstraße 9	0+154	S	EG	WA	59	67	T
103		0+154	S	1.OG	WA	59	68	T
103		0+154	S	2.OG	WA	59	67	T
103		0+154	S	3.OG	WA	59	67	T
103		0+154	S	4.OG	WA	59	66	T

Spaltennummer	Spalte	Beschreibung
1	Lfd.	Laufende Punktnummer
2	Punktname	Bezeichnung des Immissionsortes
3	Station	Bau- oder Betriebskilometer
4	HFront	Himmelsrichtung der Gebäudeseite
5	Etage	Stockwerk
6	Nutz.	Gebietsnutzung
7	IGW	Immissionsgrenzwert tags/nachts
8	Prognose oL	Beurteilungspegel Prognose ohne Lärmschutz tags/nachts
9	Anspruch	Anspruch auf passiven Lärmschutz tags/nachts bzw. Entschädigung Außenwohnbereiche

Immissionsorte mit Grenzwertüberschreitung im Außenbereich

Lfd. Nr.	Punktname Außenbereich	Station km	HFront	Nutz.	Anspruch Entschädigung	Lfd. Nr.	Punktname Außenbereich	Station km	Nutz.	Anspruch Entschädigung	
1	2	3	4	6	9	1	2	3	6	9	
1	Böcklinstraße 6	0+348	NW	WA	T	1	Böcklinstraße 6	0+348	WA	T	
4	Boxhagener Straße 47	0+040	NO	WA	T	4	Boxhagener Straße 47	0+040	WA	T	
5	Boxhagener Straße 48	0+044	NO	WA	T	5	Boxhagener Straße 48	0+044	WA	T	
9	Holteistraße 5	0+272	NO	WA	T	9	Holteistraße 5	0+272	WA	T	
11	Holteistraße 6	0+207	NW	WA	T	12	Holteistraße 6	0+230	WA	T	
12	Holteistraße 6	0+230	SW	WA	T	14	Holteistraße 10	0+132	WA	T	
13	Holteistraße 6	0+186	NO	WA	T	15	Holteistraße 11	0+115	WA	T	
14	Holteistraße 10	0+132	NW	WA	T	16	Holteistraße 12	0+100	MI	T	
15	Holteistraße 11	0+115	NW	WA	T	17	Holteistraße 13	0+075	MI	T	
16	Holteistraße 12	0+100	NW	MI	T	18	Holteistraße 23	0+031	WA	T	
17	Holteistraße 13	0+075	NW	MI	T	19	Holteistraße 24	0+082	WA	T	
18	Holteistraße 23	0+061	SO	WA	T	20	Holteistraße 24a	0+094	WA	T	
19	Holteistraße 24	0+082	SO	WA	T	21	Holteistraße 25	0+106	WA	T	
20	Holteistraße 24a	0+094	SO	WA	T	22	Holteistraße 26	0+129	WA	T	
21	Holteistraße 25	0+106	SO	WA	T	23	Holteistraße 30	0+248	WA	T	
22	Holteistraße 26	0+129	SO	WA	T	29	Lenbachstraße 8	0+456	WA	T	
23	Holteistraße 30	0+248	SO	WA	T	32	Lenbachstraße 13b	0+461	WA	T	
29	Lenbachstraße 8	0+456	SO	WA	T	35	Marktstraße 1	1+122	WA	T	
32	Lenbachstraße 13b	0+461	NW	WA	T	36	Marktstraße 2	1+102	SOS	T	
35	Marktstraße 1	1+122	S	WA	T	39	Marktstraße 3	1+081	SOS	T	
36	Marktstraße 2	1+102	S	SOS	T	52	Neue Bahnhofstraße 37	0+694	MI	T	
39	Marktstraße 3	1+081	S	SOS	T	56	Nöldnerstraße 1	1+196	WA	T	
40	Marktstraße 3	1+070	W	SOS	T	59	Pfarrstraße 146	1+131	WA	T	
51	Neue Bahnhofstraße 37	0+680	W	MI	T	62	Sonntagstraße 1	0+588	MI	T	
52	Neue Bahnhofstraße 37	0+694	S	MI	T	64	Sonntagstraße 2	0+565	WA	T	
54	Nöldnerstraße 1	1+196	W	WA	T	65	Sonntagstraße 3	0+547	WA	T	
56	Nöldnerstraße 1	1+196	N	WA	T	66	Sonntagstraße 4	0+528	WA	T	
59	Pfarrstraße 146	1+131	O	WA	T	67	Sonntagstraße 5	0+511	WA	T	
62	Sonntagstraße 1	0+588	SW	MI	T	68	Sonntagstraße 6	0+494	WA	T	
64	Sonntagstraße 2	0+565	SW	WA	T	69	Sonntagstraße 7	0+476	WA	T	
65	Sonntagstraße 3	0+547	SW	WA	T	70	Sonntagstraße 8	0+433	WA	T	
66	Sonntagstraße 4	0+528	SW	WA	T	71	Sonntagstraße 9	0+416	WA	T	
67	Sonntagstraße 5	0+511	SW	WA	T	72	Sonntagstraße 10	0+401	WA	T	
68	Sonntagstraße 6	0+494	SW	WA	T	73	Sonntagstraße 11	0+383	WA	T	
69	Sonntagstraße 7	0+476	SW	WA	T	74	Sonntagstraße 12	0+364	WA	T	
70	Sonntagstraße 8	0+433	SW	WA	T	75	Sonntagstraße 15	0+315	WA	T	
71	Sonntagstraße 9	0+416	SW	WA	T	82	Sonntagstraße 21	0+229	WA	T	
72	Sonntagstraße 10	0+401	SW	WA	T	83	Sonntagstraße 22	0+237	WA	T	
73	Sonntagstraße 11	0+383	SW	WA	T	84	Sonntagstraße 24	0+289	WA	T	
74	Sonntagstraße 12	0+364	SW	WA	T	86	Sonntagstraße 25	0+308	WA	T	
75	Sonntagstraße 15	0+315	SW	WA	T	87	Sonntagstraße 26	0+331	WA	T	
76	Sonntagstraße 15	0+304	NW	WA	T	88	Sonntagstraße 27	0+355	WA	T	
82	Sonntagstraße 21	0+229	NO	WA	T	89	Sonntagstraße 28	0+374	WA	T	
83	Sonntagstraße 22	0+237	NO	WA	T	90	Sonntagstraße 29	0+392	WA	T	
84	Sonntagstraße 24	0+289	NO	WA	T	91	Sonntagstraße 30	0+413	WA	T	
85	Sonntagstraße 24	0+280	NW	WA	T	92	Sonntagstraße 31	0+438	WA	T	
86	Sonntagstraße 25	0+308	NO	WA	T	94	Türschmidtstraße	1+166	WA	T	
87	Sonntagstraße 26	0+331	NO	WA	T	97	Wühlischstraße 7	0+143	WA	T	
88	Sonntagstraße 27	0+355	NO	WA	T	98	Wühlischstraße 8	0+148	WA	T	
89	Sonntagstraße 28	0+374	NO	WA	T	99	Wühlischstraße 9	0+151	WA	T	
90	Sonntagstraße 29	0+392	NO	WA	T						
91	Sonntagstraße 30	0+413	NO	WA	T						
92	Sonntagstraße 31	0+438	NO	WA	T						
93	Türschmidtstraße 1	1+170	S	WA	T						
94	Türschmidtstraße 1	1+166	W	WA	T						
97	Wühlischstraße 7	0+143	SW	WA	T						
98	Wühlischstraße 8	0+148	S	WA	T						
99	Wühlischstraße 9	0+151	S	WA	T						
					58						50
					Fassaden						Gebäude

B96

B38

Immissionsorte mit Grenzwertüberschreitung im Außenbereich



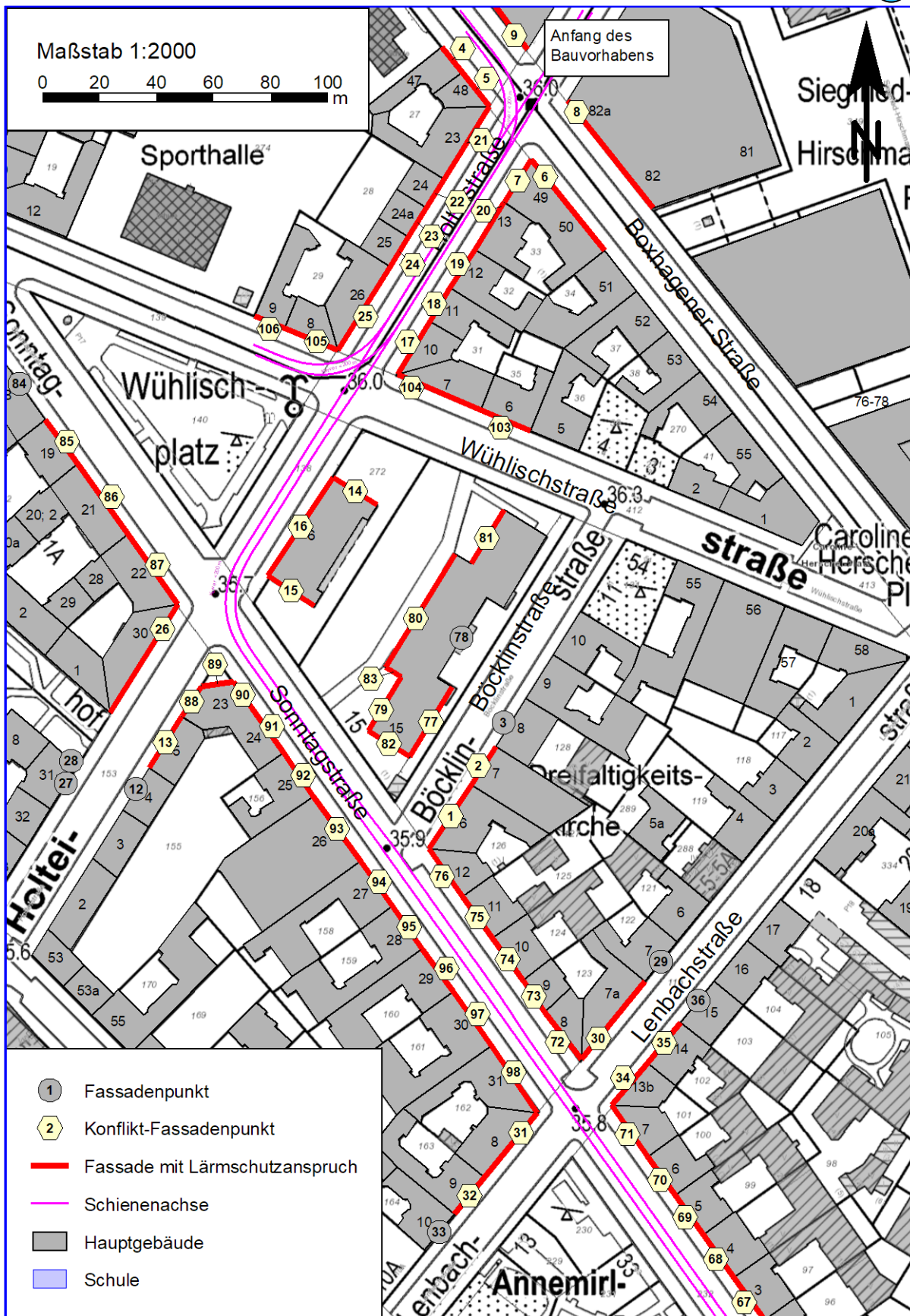

Lfd. Nr.	Punktname Außenbereich	Station km	HFront	Nutz.	Anspruch Entschädigung	Lfd. Nr.	Punktname Außenbereich	Station km	Anspruch Entschädigung
1	2	3	4	6	9	1	2	3	9
1	Böcklinstraße 6	0+347	NW	WA	T	1	Böcklinstraße 6	0+347	T
4	Boxhagener Straße 47	0+038	NO	WA	T	4	Boxhagener Straße 47	0+038	T
5	Boxhagener Straße 48	0+043	NO	WA	T	5	Boxhagener Straße 48	0+043	T
6	Boxhagener Straße 49	0+064	NW	MI	T	6	Boxhagener Straße 49	0+064	T
8	Boxhagener Straße 82a	0+034	SW	MI	T	8	Boxhagener Straße 82a	0+034	T
9	Boxhagener Straße 83	0+022	SW	WA	T	9	Boxhagener Straße 83	0+022	T
15	Holteistraße 6	0+185	NO	WA	T	14	Holteistraße 6	0+232	T
16	Holteistraße 6	0+207	NW	WA	T	17	Holteistraße 10	0+132	T
14	Holteistraße 6	0+232	SW	WA	T	18	Holteistraße 11	0+115	T
17	Holteistraße 10	0+132	NW	WA	T	19	Holteistraße 12	0+100	T
18	Holteistraße 11	0+115	NW	WA	T	20	Holteistraße 13	0+075	T
19	Holteistraße 12	0+100	NW	MI	T	21	Holteistraße 23	0+062	T
20	Holteistraße 13	0+075	NW	MI	T	22	Holteistraße 24	0+083	T
21	Holteistraße 23	0+062	SO	WA	T	23	Holteistraße 24a	0+095	T
22	Holteistraße 24	0+083	SO	WA	T	24	Holteistraße 25	0+107	T
23	Holteistraße 24a	0+095	SO	WA	T	25	Holteistraße 26	0+130	T
24	Holteistraße 25	0+107	SO	WA	T	26	Holteistraße 30	0+247	T
25	Holteistraße 26	0+130	SO	WA	T	31	Lenbachstraße 8	0+454	T
26	Holteistraße 30	0+247	SO	WA	T	34	Lenbachstraße 13b	0+460	T
31	Lenbachstraße 8	0+454	SO	WA	T	37	Marktstraße 1	1+122	T
34	Lenbachstraße 13b	0+460	NW	WA	T	38	Marktstraße 2	1+102	T
37	Marktstraße 1	1+122	S	WA	T	42	Marktstraße 3 (Schule) S1	1+081	T
38	Marktstraße 2	1+102	S	SOS	T	54	Neue Bahnhofstraße 37	0+694	T
41	Marktstraße 3	1+069	W	SOS	T	58	Nöldnerstraße 1	1+196	T
42	Marktstraße 3 (Schule) S1	1+081	S	SOS	T	61	Pfarrstraße 146	1+132	T
54	Neue Bahnhofstraße 37	0+694	S	MI	T	64	Sonntagstraße 1	0+588	T
55	Neue Bahnhofstraße 37	0+679	W	MI	T	66	Sonntagstraße 2	0+565	T
58	Nöldnerstraße 1	1+196	N	WA	T	67	Sonntagstraße 3	0+547	T
57	Nöldnerstraße 1	1+196	W	WA	T	68	Sonntagstraße 4	0+528	T
61	Pfarrstraße 146	1+132	O	WA	T	69	Sonntagstraße 5	0+511	T
64	Sonntagstraße 1	0+588	SW	MI	T	70	Sonntagstraße 6	0+494	T
66	Sonntagstraße 2	0+565	SW	WA	T	71	Sonntagstraße 7	0+476	T
67	Sonntagstraße 3	0+547	SW	WA	T	72	Sonntagstraße 8	0+433	T
68	Sonntagstraße 4	0+528	SW	WA	T	73	Sonntagstraße 9	0+416	T
69	Sonntagstraße 5	0+511	SW	WA	T	74	Sonntagstraße 10	0+401	T
70	Sonntagstraße 6	0+494	SW	WA	T	75	Sonntagstraße 11	0+383	T
71	Sonntagstraße 7	0+476	SW	WA	T	76	Sonntagstraße 12	0+364	T
72	Sonntagstraße 8	0+433	SW	WA	T	81	Sonntagstraße 15 SW1	0+315	T
73	Sonntagstraße 9	0+416	SW	WA	T	84	Sonntagstraße 21	0+229	T
74	Sonntagstraße 10	0+401	SW	WA	T	85	Sonntagstraße 22	0+237	T
75	Sonntagstraße 11	0+383	SW	WA	T	88	Sonntagstraße 23	0+271	T
76	Sonntagstraße 12	0+364	SW	WA	T	89	Sonntagstraße 24	0+287	T
78	Sonntagstraße 15 NW1	0+303	NW	WA	T	90	Sonntagstraße 25	0+305	T
79	Sonntagstraße 15 NW2	0+282	NW	WA	T	91	Sonntagstraße 26	0+328	T
81	Sonntagstraße 15 SW1	0+315	SW	WA	T	92	Sonntagstraße 27	0+352	T
84	Sonntagstraße 21	0+229	NO	WA	T	93	Sonntagstraße 28	0+371	T
85	Sonntagstraße 22	0+237	NO	WA	T	94	Sonntagstraße 29	0+390	T
87	Sonntagstraße 23	0+262	N	WA	T	95	Sonntagstraße 30	0+411	T
88	Sonntagstraße 23	0+271	NO	WA	T	96	Sonntagstraße 31	0+435	T
86	Sonntagstraße 23	0+262	NW	WA	T	99	Türschmidtstraße 1	1+165	T
89	Sonntagstraße 24	0+287	NO	WA	T	101	Wühlischstraße 7	0+144	T
90	Sonntagstraße 25	0+305	NO	WA	T	102	Wühlischstraße 8	0+150	T
91	Sonntagstraße 26	0+328	NO	WA	T	103	Wühlischstraße 9	0+154	T
92	Sonntagstraße 27	0+352	NO	WA	T				
93	Sonntagstraße 28	0+371	NO	WA	T				
94	Sonntagstraße 29	0+390	NO	WA	T				
95	Sonntagstraße 30	0+411	NO	WA	T				
96	Sonntagstraße 31	0+435	NO	WA	T				
97	Türschmidtstraße 1	1+170	S	WA	T				
99	Türschmidtstraße 1	1+165	W	WA	T				
101	Wühlischstraße 7	0+144	SW	WA	T				
102	Wühlischstraße 8	0+150	S	WA	T				
103	Wühlischstraße 9	0+154	S	WA	T				
63 Fassaden						53 Gebäude			

Anhang 7 Lageplan der Gebäude mit Grenzwertüberschreitung

Nördlicher Plangebietsteil

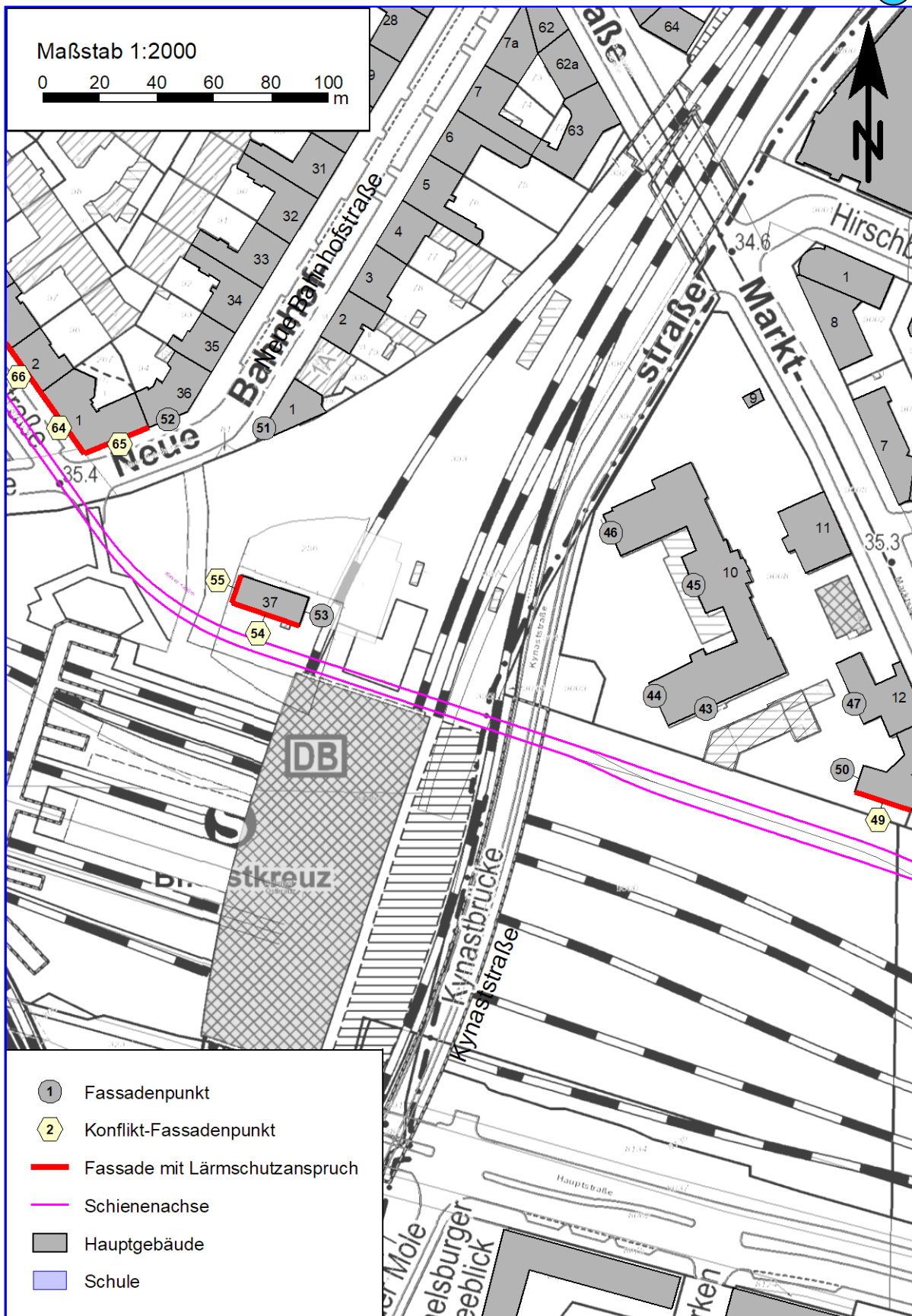


Nördlicher Plangebietsteil



Mittlerer Plangebietsteil

B38



Südlicher Plangebietsteil

B38

