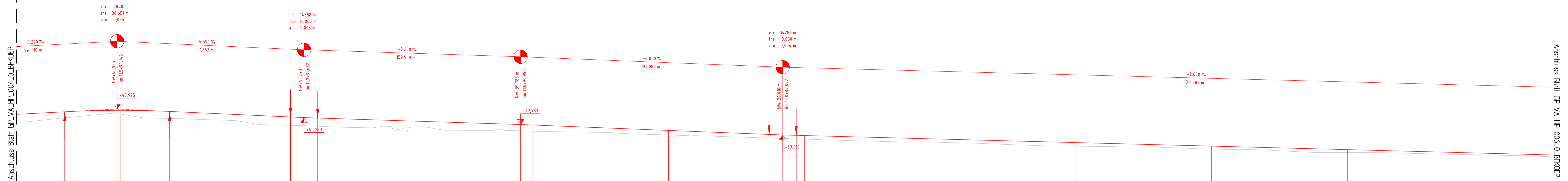


Legende:
 — Bestand
 — planfestzustellende Anlagen

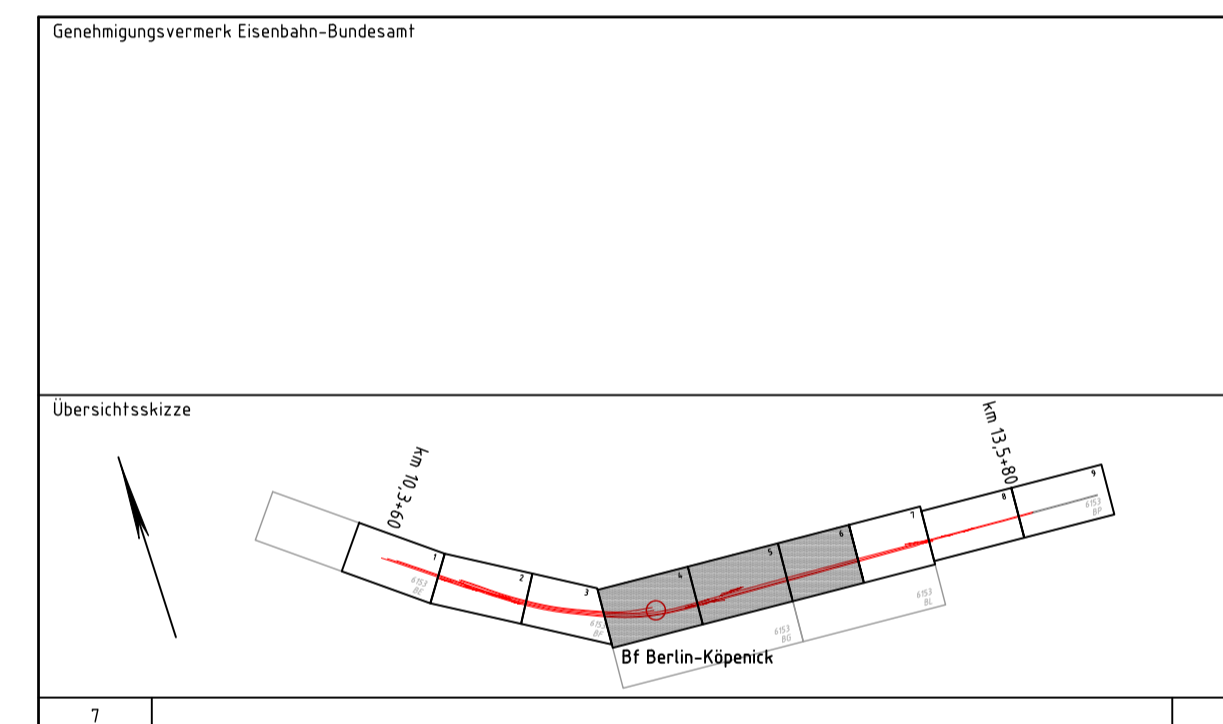
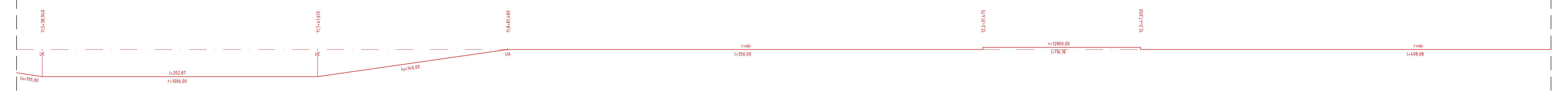
Unterlage 5.15



Strecke 6153, Gleis 2
 Maßstab 1:1000 / 1:100
 30,00 m ü. NN

Station	Gradientenhöhe	Geländehöhe
11,5	40,721	40,722
11,6	40,830	40,569
11,7	40,839	39,774
11,8	40,839	40,074
11,9	39,747	39,316
12,0	39,747	39,008
12,1	39,650	38,796
12,2	39,650	38,448
12,3	39,449	38,102
12,4	39,449	37,971
12,5	37,979	37,711
12,6	37,669	37,538

Krümmungsband
 (20 x 100) / R [m]



1	
2	
3	
4	
5	
6	
7	
8	
9	
10	
11	
12	
13	
14	
15	
16	
17	
18	
19	
20	
21	
22	
23	
24	
25	
26	
27	
28	
29	
30	
31	
32	
33	
34	
35	
36	
37	
38	
39	
40	
41	
42	
43	
44	
45	
46	
47	
48	
49	
50	
51	
52	
53	
54	
55	
56	
57	
58	
59	
60	
61	
62	
63	
64	
65	
66	
67	
68	
69	
70	
71	
72	
73	
74	
75	
76	
77	
78	
79	
80	
81	
82	
83	
84	
85	
86	
87	
88	
89	
90	
91	
92	
93	
94	
95	
96	
97	
98	
99	
100	

Genehmigungsplanung: Unterlage für eine Entscheidung nach § 18 AEG

Vorbereitender: DB Netz AG Regionales Ost - Großprojekte Elisabeth-Schwarzkopf-Platz 1 1015 Berlin	DB Station&Service AG Regionales Ost Köpenickerstraße 3 10553 Berlin	DB Energie GmbH Regionales Ost Europaplatz 2 10551 Berlin	Planverfasser: DB Netz AG Großprojekte Ost ABS Berlin - Frankfurt/Oder - Grenze D/PL Weinlingsstr. 22 10317 Berlin	Planverfasser: HROS LACKNER Bismarckstraße 91 10625 Berlin	Koordinatensystem: Söldner D Netz 88 Höhensystem: NN Ursprungsplan: - Blattgröße: 1540 x 445 Maßstab: 1:1000 / 1:100
--	---	--	---	---	--

Vorhaben:
 ABS Berlin - Frankfurt/Oder - Grenze D/PL
 PA 16 Bf Köpenick und Parallelmaßnahmen in der S3 Ost
 km 10,3+60 bis km 13,5+80

Planart:
 Höhenplan

Planinhalt:
 Höhenplan Fernbahn
 Strecke 6153, Gleis 2
 Station km 11,5+20 bis 12,6+50
 Verkehrsanlagen

\hsig\h\kenn\kenn\proj\6153\6153_06_VA_HP_006_0_BFKOEP.dwg, 09.11.2018 10:18:18, 1:1000