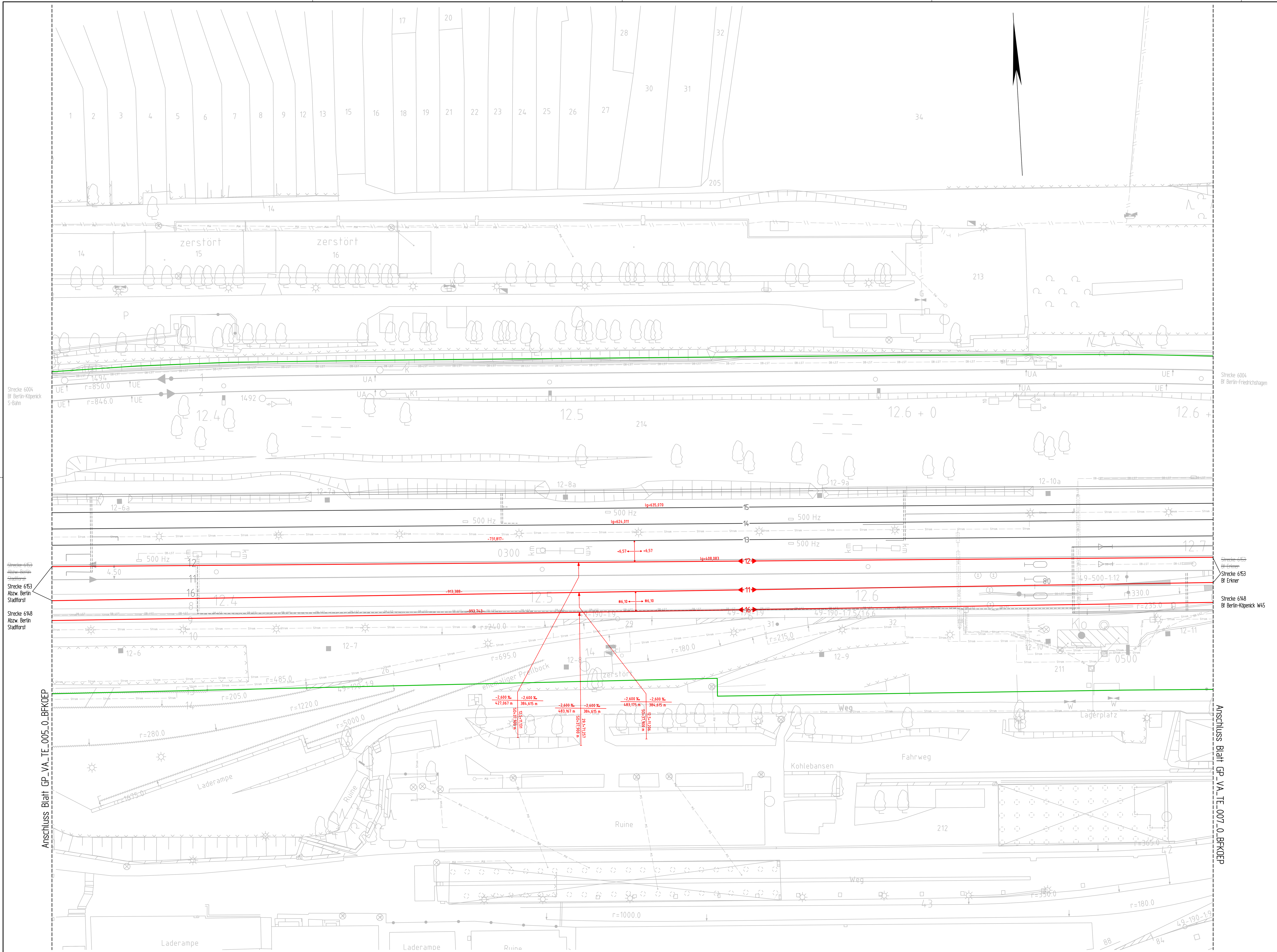

Legende:

- Grenze DB
- Bestand
- veraltete lvl-Angaben
- Planung PA 16
- PA 17 – Nur zur Information
- (33) neue Weichennummern Bestand

Entwurfsgeschwindigkeiten:

Strecke 6004	v_e = 100 km/h	
Strecke 6153	v_e = 140 km/h	ab km 10,3
	v_e = 160 km/h	ab km 12,0
Gleis 6	v_e = 60 km/h	

Höchstgeschwindigkeiten:

Strecke 6004	Hg = 100 km/h	
Strecke 6153	Hg = 120 km/h	
	Hg = 140 km/h	ab km 10,3
	Hg = 160 km/h	ab km 12,0

Gleisänderung	Höhenlage [cm]:	+ = Heben – = Senken
	Seitenlage [cm]:	↑ = Linksverschiebung ↓ = Rechtsverschiebung

Längen und Neigungen der Gradienten beziehen sich auf die Gleisachsen

Unterlage 12.6

Index	Art der Änderung	Datum	Name	Unterschrift
9				
8				
7				
6				
5				
4				
3				
2				
1	Einarbeitung gem. fahrdyn. Prüfung – Prüf-Nr. (6153) vom 16.02.2017	26.06.2017	Hamburg	

Planteile und Schnittlinien im Grundriss

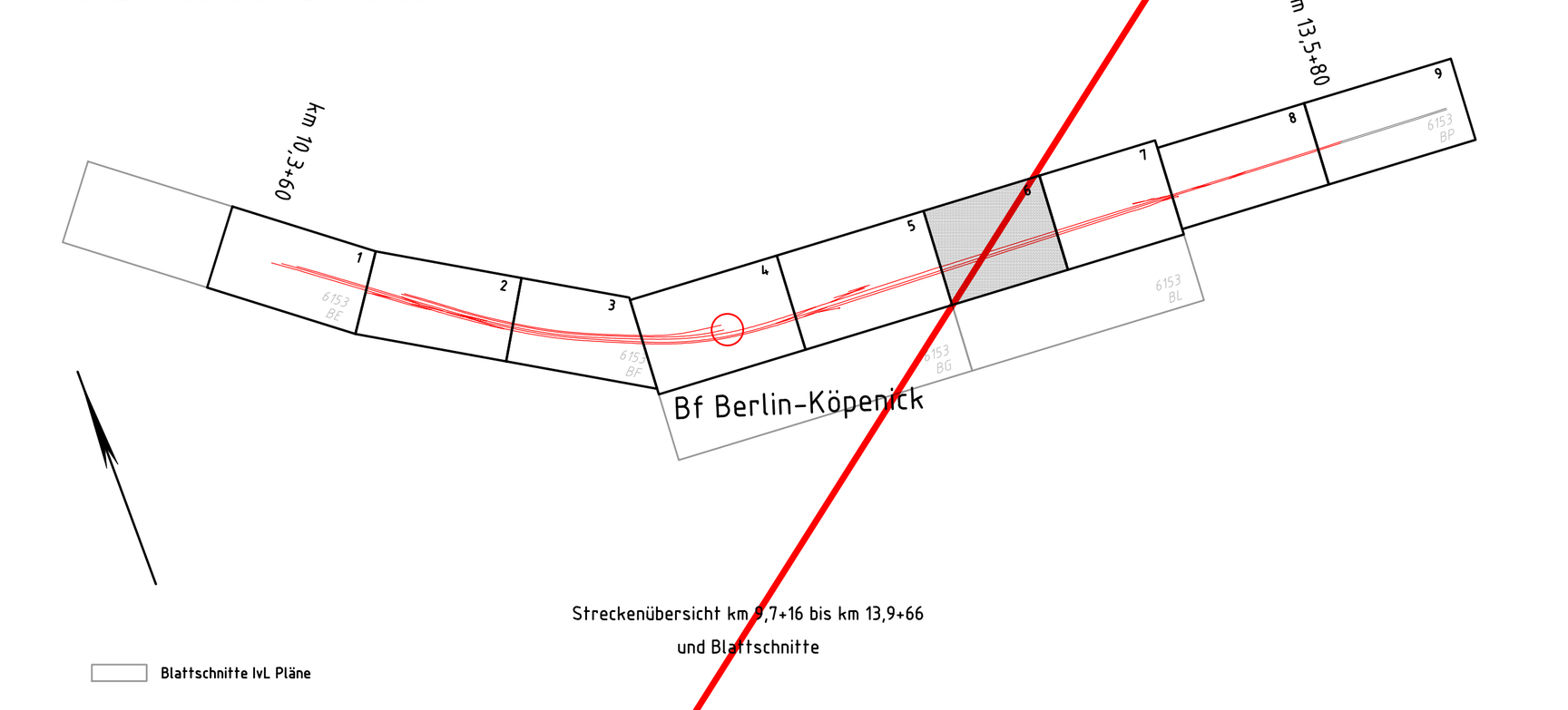

Streckenübersicht km 9,7+16 bis km 13,9+66 und Blattschnitte

Blattschnitte lvL Pläne

Auftragnehmer: INROS LACKNER Berater. Planer. Architekten. Ingenieure
Bismarckstraße 91
10625 Berlin
Berlin, 25.11.2016, gez. i. V. Motzkus
Ort, Datum, Unterschrift

Planverfasser: INROS LACKNER Berater. Planer. Architekten. Ingenieure
Bismarckstraße 91
10625 Berlin
Berlin, 25.11.2016, gez. i. V. Motzkus
Ort, Datum, Unterschrift

TEH/Anlage:	11.1 / 11.2.6	
Blatt-Nr.:	6 von 9	
	Datum	Name
gez.	11/2016	Seel
bearb.	11/2016	Hamburg
gepr.	11/2016	Motzkus

Bauherr: DB NETZE
DB Netz AG
Regionalbereich Ost – Großprojekte
Elisabeth-Schwarzhaupt-Platz 1
10115 Berlin
Berlin, ...
Ort, Datum, Unterschrift

Planung: DB NETZE
DB Netz AG
Großprojekte Ost,
ABS Berlin – Frankfurt/Oder – Grenze D/PL (I.ING-O-F)
Weitlingstr. 22
10317 Berlin
Berlin, ...
Ort, Datum, Unterschrift

Planungsphase: **Entwurfsplanung**

Planzeichen: EP-VA-TE-006-1_BFKOEP
Blattgr.: 1160x594
Ausgabe vom: 25.11.2016

Maßstab: 1 : 500

Trassierungsentwurf
km 12,3+47 bis km 12,7+04 (Str. 6004)
km 12,3+50 bis km 12,7+06 (Str. 6153)
Verkehrsanlagen

Einwirkungen (Lastmodelle):
Fernbahn: –
S-Bahn: –
Koordinatensystem: Soldner D.Netz 88
Höhensystem: NN

Projekt: **ABS Berlin - Frankfurt/Oder - Grenze D/PL**
PA 16 Bf Köpenick und Parallelmaßnahmen in der S3 Ost
km 10,3+60 bis km 13,5+80

Strecken: 6153 / 6004 km 10,360 – km 13,580 / 6148 km 26,400 – km 27,512 / 6149 km 1,300 – km 1,481

Bauwerksnummer					Brückennummer	Barcode
Strecke		Kilometer		Kennzahl		
–	*	–	*	–	–	

Genehmigungsvermerk Eisenbahn-Bundesamt

Übersichtsskizze

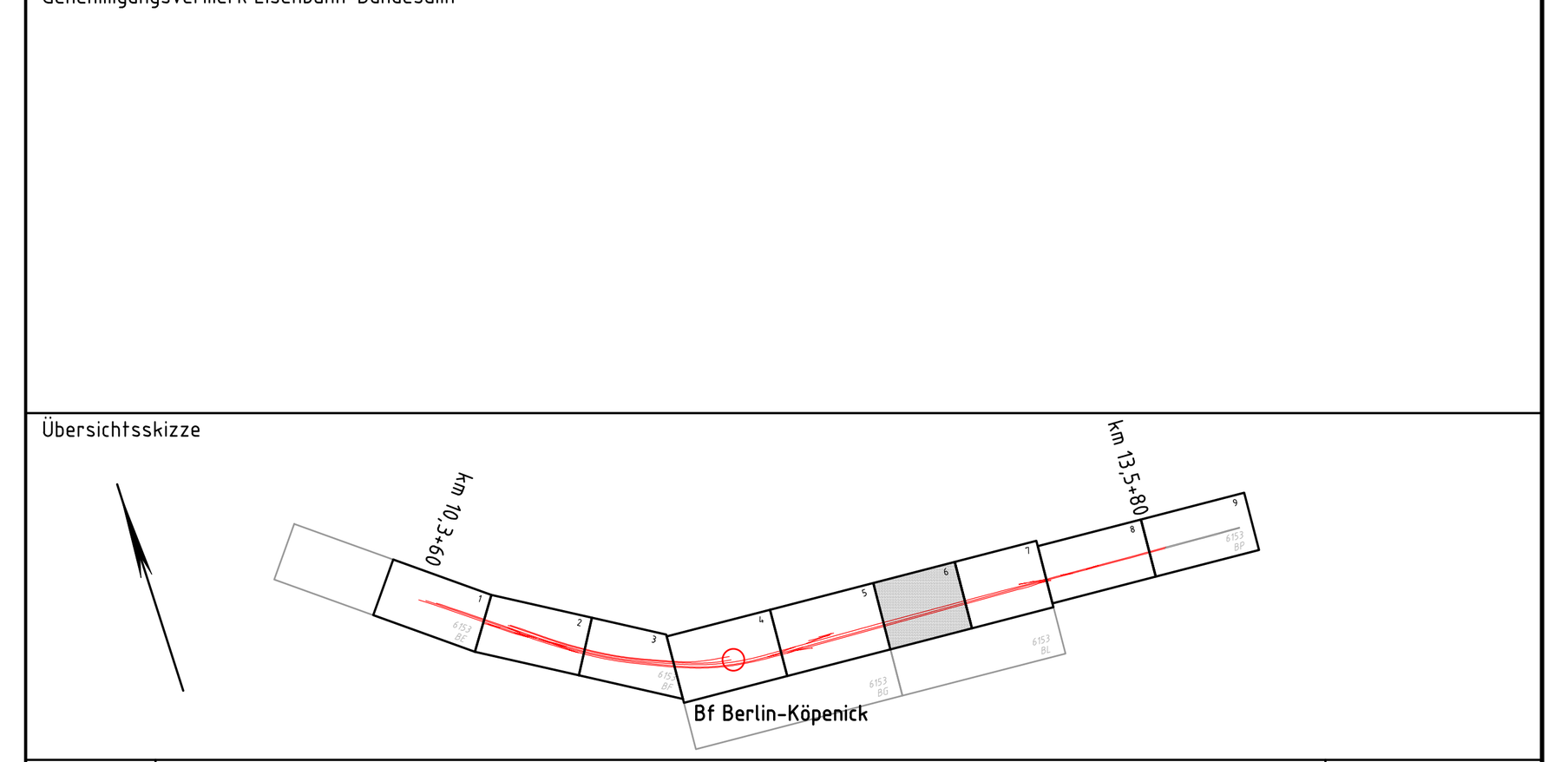

Index	Änderungen bzw. Ergänzungen	Planungsstand
7		
6		
5		
4		
3		
2		
1		
0	Ausgangsverfahren: Antragsfassung	09.11.2018

Genehmigungsplanung: Unterlage für eine Entscheidung nach § 18 AEG

Vorhabenträger:

DB Netz AG (DB NETZE)
Regionalbereich Ost – Großprojekte
I-NG-O
Elisabeth-Schwarzhaupt-Platz 1
10115 Berlin

DB Station&Service AG (DB NETZE)
Regionalbereich Ost
I.SV-O-I
Koppenstraße 3
10243 Berlin

DB Energie GmbH (DB NETZE)
Regionalbereich Ost
I.ET-O-O
Europaplatz 2
10557 Berlin

Planzeichen Nr.:	GP-VA-TE-006-0_BFKOEP	
Blatt-Nr.:	6 von 9	
	Datum	Name
gez.	11/2018	Seel
bearb.	11/2018	Hamburg
gepr.	11/2018	Motzkus

Vertreter des Vorhabenträgers: DB NETZE
DB Netz AG
Großprojekt Ost
ABS Berlin – Frankfurt/Oder – Grenze D/PL (I.ING-O-F)
Weitlingstr. 22
10317 Berlin
09.11.2018 Datum — gez. i. V. Hirstius Unterschrift

Planverfasser: INROS LACKNER Berater. Planer. Architekten. Ingenieure
Bismarckstraße 91
10625 Berlin
09.11.2018 Datum — gez. i. V. Motzkus Unterschrift

Koordinatensystem: Soldner D.Netz 88
Höhensystem: NN
Ursprungsplan: lvl 6153 BL
Blattgröße: 1350X594
Maßstab: 1 : 500

Vorhaben:
ABS Berlin – Frankfurt/Oder – Grenze D/PL
PA 16 Bf Köpenick und Parallelmaßnahmen in der S3 Ost
km 10,3+60 bis km 13,5+80

Planart: Trassierungslageplan

Planinhalt:
Trassierungsentwurf
km 12,3+47 bis km 12,7+04 (Str. 6004)
km 12,3+50 bis km 12,7+06 (Str. 6153)
Verkehrsanlagen