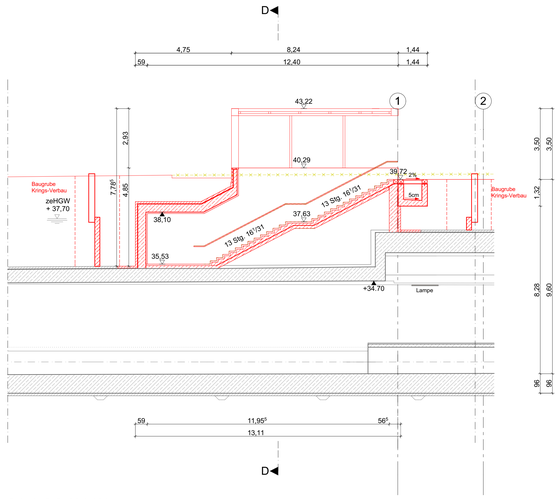

Schnitt B-B, M 1:100

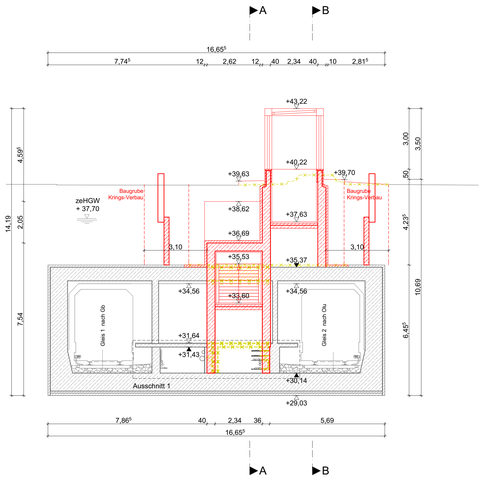

Schnitt D-D, M 1:100

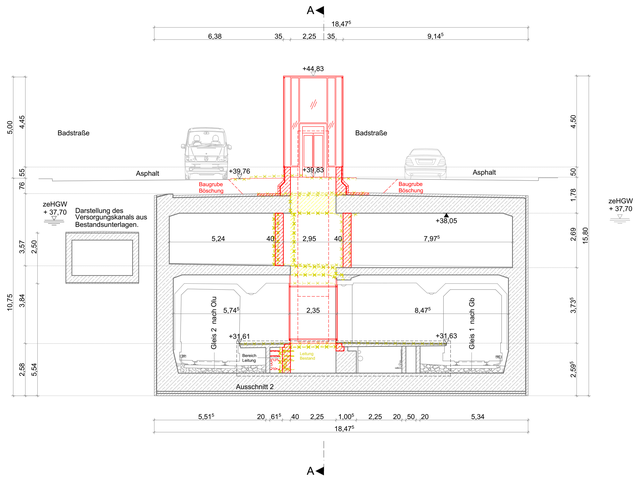

Schnitt E-E, M 1:100

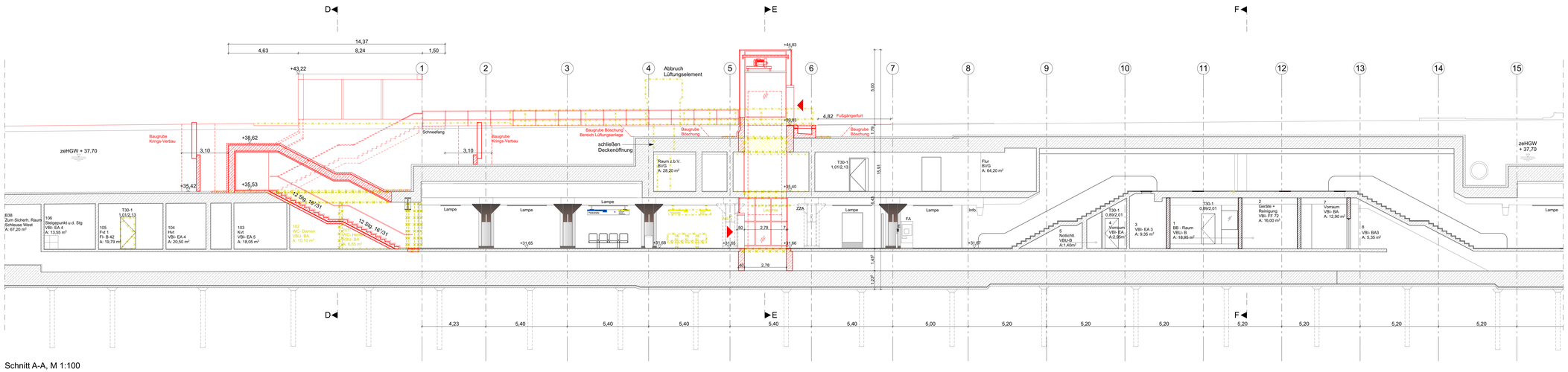

Schnitt A-A, M 1:100

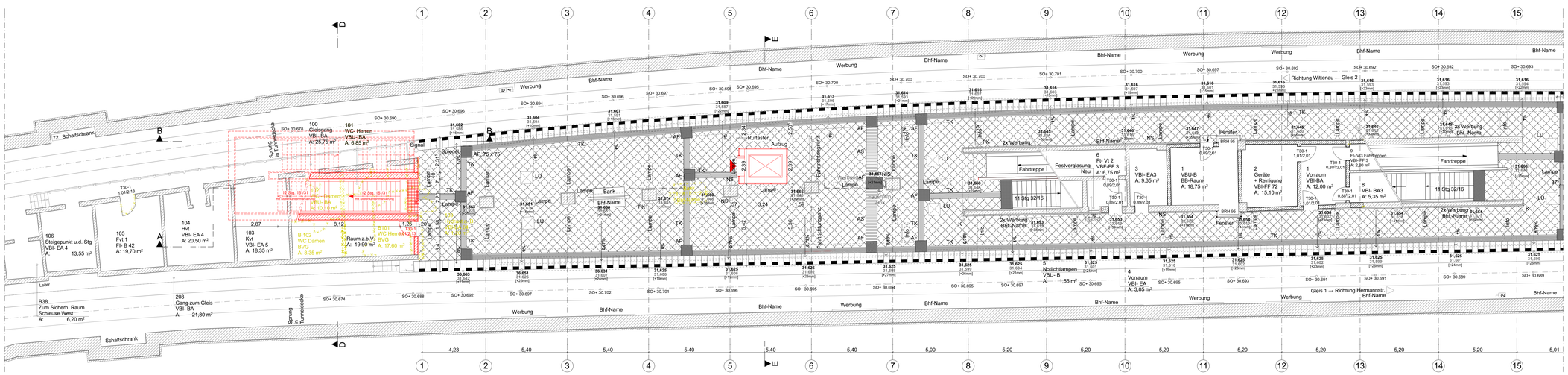

Teilgrundriss Bahnsteig, M 1:100

Legende

- Neu
- Abriss
- Einbauten Neu
- Stahlbeton (Bestand)
- Schutz- Beton, unbewehrt (Bestand)
- Schutz- Mauerwerk (Bestand)
- Baustelleneinrichtung
- 31,646 — Vermesser Bahnsteighöhenreg Bestand
- 31,543 — Vermesser Bahnsteighöhenreg Neu

Symbol

	Ampel		Hinweistafel
	Verkehrszeichen		Werbevitrine, Wall, wandhängend
	Lichtmast		Werbevitrine, Wall, wandhängend
	Telefonzelle		Perlschnur
	Straßeneinlauf / Gully		Notruf- u. Informationssäule
	Schacht rund		Feuerlöscher
	Einstiegsluke		Kamera
	Signal		Lautsprecher
	Spiegel		Aufmerksamkeitsfeld

Abkürzungsverzeichnis

AF	Aufmerksamkeitsfeld	L	Lautsprecher
ARB	Arbeitsstromsteckdose	LU	Einstiegsluke
AS	Abspannung	Mo	Mosaikpflaster
AW	Abwasser-Trasse	NS	Notsignalschalter
B	Boden	PK	Abfallbehälter (Papierkorb)
BANK	Bank	PI	Plattenbelag (30x30)
D	Decke	PS	Perlschnur
DD	Deckendurchbruch	RH	Rohrhülse / Leerrohr
DS	Deckenschlitz	S	Schiene
E	Fahrscheinentwerter	SCH	Schacht
F	Fundament	TK	Taktile Rillenplatte
FA	Fahrscheinautomat	TW	Trinkwasser-Trasse
FB	Rohfußboden	UHR	Uhr, z.B. am Zugzielanzeiger
FD	Fundamentdurchbruch	VK	Verteilerkasten
FFB	Fertigfußboden	VM	Vermauerung
FS	Fundamentschlitz	VVR	Kleinreklametafel und Reklameflächen
GFP	Gleisfestpunkt		hinter Glas
HFP	Höhenfestpunkt	W	Wand
HS	Hinweisschild	WD	Wanddurchbruch
INFO	Informationstafel	WS	Wandschlitz
JS	Ankerschiene / Jordalschiene	ZZA	Zugzielanzeiger
Kst	Kantenstein		

Alle Maße sind am Bau zu prüfen. Unstimmigkeiten sind dem Planverfasser umgehend zu melden, bei Nichtbeachtung haftet der Ausführende.

Index	Änderung	Datum	Name

Betriebsleiter	Techn. Aufsichtbehörde	Zg.-Nr. Pk_PG105
		Prüfingenieur

Freigabevermerke

Einverstanden	Übereinstimmung mit der Ausführungsplanung geprüft	Übereinstimmung mit der Ausführungsplanung geprüft	Zur Ausführung freigegeben
Datum Projektltg.	Datum Objektplaner	Datum Tragwerksplaner	Datum Projektltg.

Bauherr: BERLINER VERKEHRSBETRIEBE (BVG) — Anstalt des öffentlichen Rechts, Bereich Infrastruktur, Bautechnische Anlagen

Die Übereinstimmung der Zeichnung mit der Ausführung wird bestätigt: Bauüberwacher für den AG, Auftragnehmer

Für die Richtigkeit der Planungsunterlagen verantwortlich: Auftragnehmer / Planverfasser
Milbach + Milbach GmbH, Hindenburgdamm 124, 12203 Berlin
M.Milbach Unterschrift, Datum

bearbeitet	17.05.2017	Günther
gezeichnet	26.07.2015	He Li
geprüft	Datum	Unterschrift

Lageplan M 1:2000

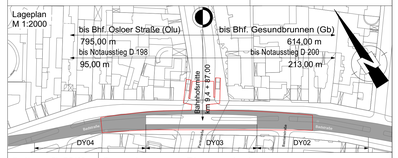

Zg.-Nr. Pk_PG105	Planungsphase	Plangenehmigung	
Dateiname 170917_Bereich West.pdf	Projekt	U-Bahnhof Pankstraße Linie U8 von km 9,5 + 52,38 bis km 94, + 22,62	
Maßstab 1:100			
Blattgröße 127.3 x 84,1	Bauteil	Bereich West Grundrisse, Schnitte Vorzugsvariante	
Projekt-Nr. A27336[GI] A27337[BA] A27437[BA]			
Bauwerksb. 410-01	Bauwerksnr. D498	Bahnhof **Pankstraße(Pk)**	Linie **U8** Strecke: D

Meßstrecke 100mm