














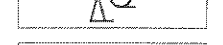





Geoinformation Berlin

Kartenausschnitt Flurkarte

Maßstab 1:1000
 Aktualität 06.10.2016 23:00 Uhr
 Bezirk Mitte

Legende

-  Landesgrenze
-  Bezirksgrenze
-  Gemarkungsgrenze
-  Flurgrenze
-  Flurstücksgrenze
-  Abgrenzung tatsächliche Nutzung (soweit nicht überdeckt)
-  Flurstücksnummer
-  Grundstücksnummer
-  Gebäude für öffentliche Zwecke
-  Wohngebäude mit Geschossanzahl
-  Gebäude für Wirtschaft oder Gewerbe
-  Tiefgarage
-  Grünanlage
-  Wald
-  Gewässer
-  Klassifizierung nach Straßenrecht
-  Klassifizierung nach Wasserrecht

Hinweis:
 Klassifizierungsflächen werden möglicherweise nicht korrekt dargestellt.