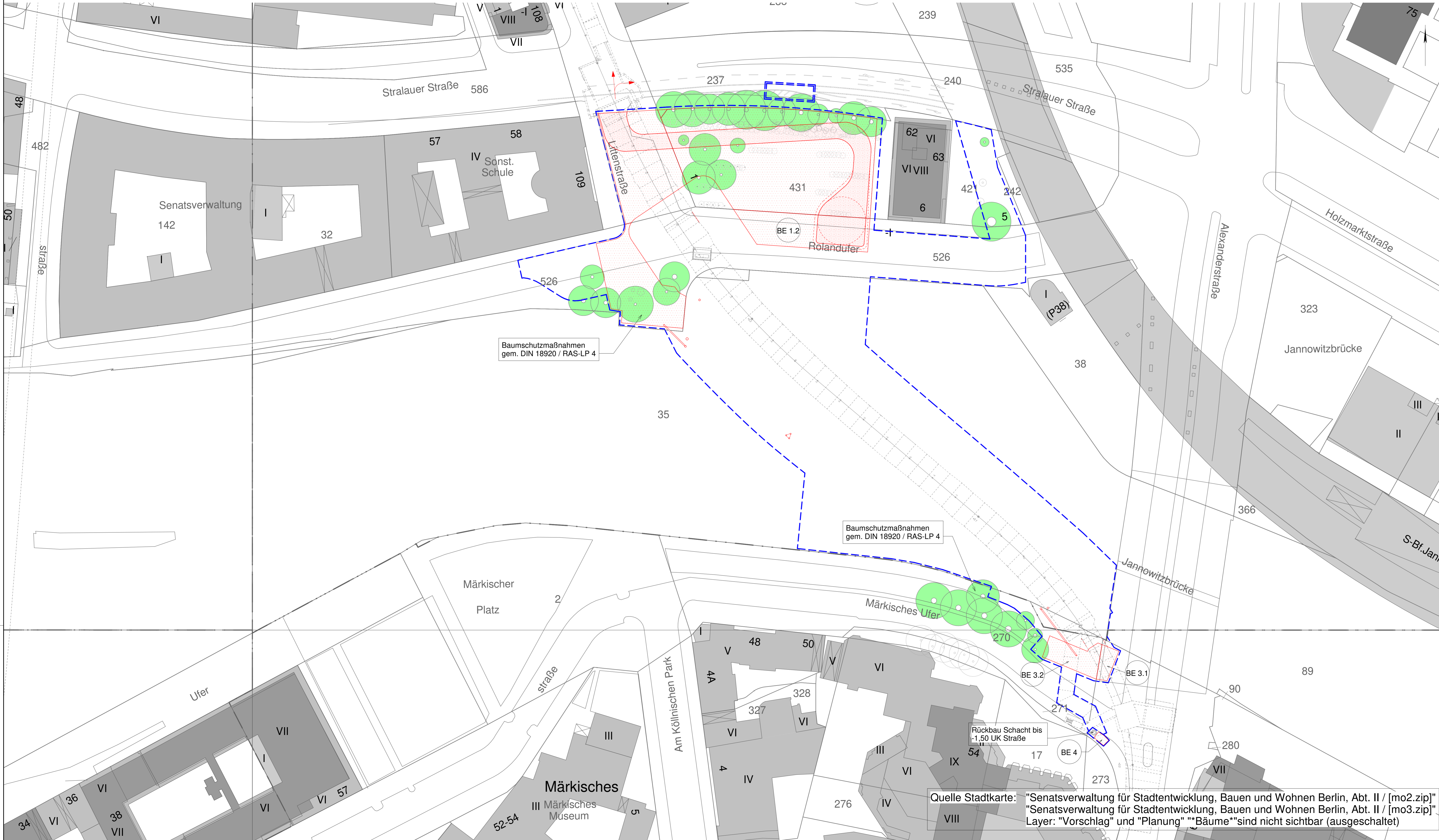


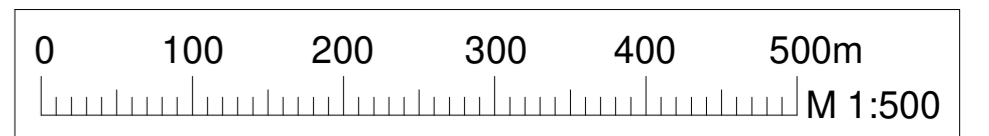
Baufeld/ Baustelleneinrichtungsflächen

1 : 500



Legende:

- Flurgrenze
- Flurstücksgrenze mit Flurnummern
- Planfeststellungsgrenze
- Bestand
- Bestand Bäume
- Bestand Gebüsch
- Baustraße
- Baustelleneinrichtungsfäche
- Anbindung des Baufeldes bzw. Baustraße an das öffentliche Straßennetz



Baustelleneinrichtungsfächen						
Kennzeichen	Nutzungsart	Flurnummer	Flurstücksnummer	Flurstücksfläche	Fläche der Grundstückinsprachnahme	Beschreibung
BE 1.1	2442m² Erholungsfläche 89m² Verkehrsfläche (Straßenverkehr)	818	431	2531 m²	2212 m²	am Rolandufer
BE 1.2	Verkehrsfläche (Straßenverkehr)	818	526	5963 m²	460 m²	am Rolandufer
BE 1.3	Verkehrsfläche (Straßenverkehr)	818	234	7996 m²	960 m²	Bereich Littenstraße
BE 1.4	Verkehrsfläche (Gehweg)	818	237	2469 m²	4 m²	Gehweg Stralauer Straße
BE 2	Verkehrsfläche (Straßenverkehr)	818	526	5963 m²	548 m²	Straße am Rolandufer
BE 3.1	Verkehrsfläche (Straßenverkehr)	718	279	3958 m²	52 m²	Märkisches Ufer unter Jannowitzbrücke
BE 3.2	1658m² Erholungsfläche 2090m² Verkehrsfläche (Straßenverkehr)	718	270	3748 m²	50 m²	Märkisches Ufer unter Jannowitzbrücke
BE 4	1658m² Erholungsfläche 2090m² Verkehrsfläche (Straßenverkehr)	718	270	3748 m²	10 m²	Fußgänger Weg (Dauer ca. 2 Wochen)

Baumschutzmaßnahmen
gem. DIN 18920 / RAS-LP 4

Baumschutzmaßnahmen
gem. DIN 18920 / RAS-LP 4

Rückbau Schacht bis
-1.50 UK Straße

Quelle Stadtkarte: "Senatsverwaltung für Stadtentwicklung, Bauen und Wohnen Berlin, Abt. II / [mo2.zip]"
"Senatsverwaltung für Stadtentwicklung, Bauen und Wohnen Berlin, Abt. II / [mo3.zip]"
Layer: "Vorschlag" und "Planung" "Bäume" sind nicht sichtbar (ausgeschaltet)

00	Prüfexemplar	08.04.2022	Schellenberg
Index	Änderung	Datum	Name

Freigabe-/ Sichtvermerke Fachbereiche BVG / Fachgutachter
Übereinstimmung mit der Fachplanung / Normen / Vorschriften geprüft

Datum	Unterschrift	Datum	Unterschrift	Datum	Unterschrift
Datum	Unterschrift	Datum	Unterschrift	Datum	Unterschrift

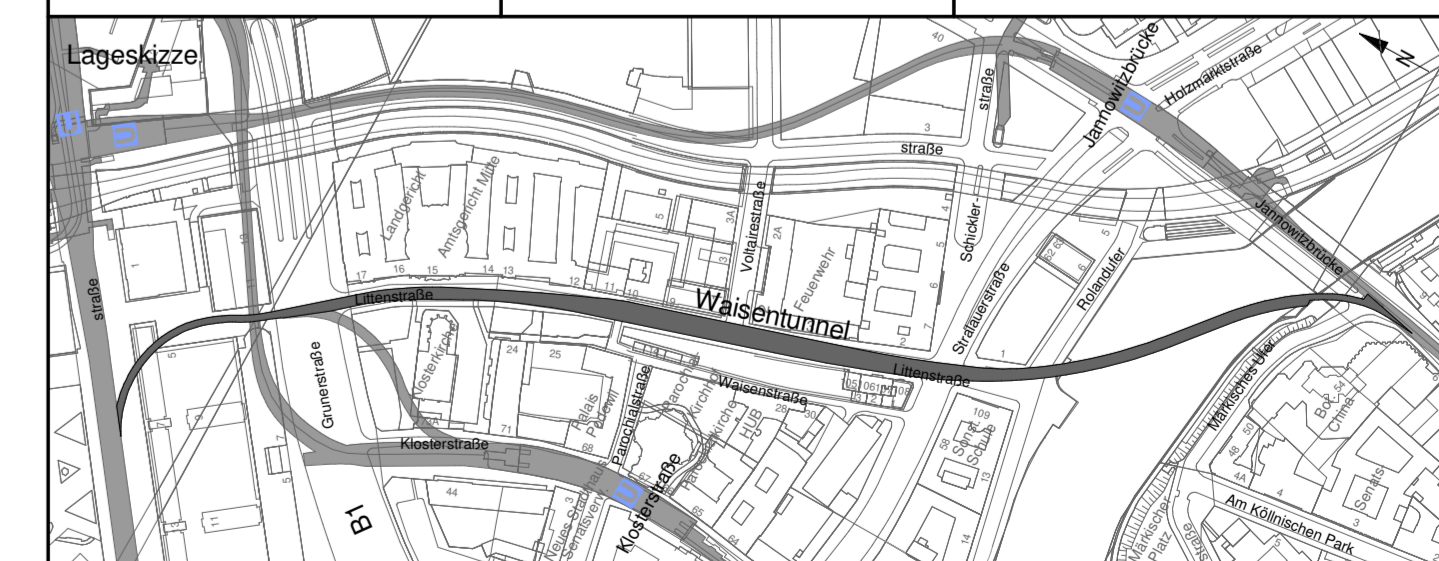
Zeichnungsnummer: WAI_2D_ZPP_4_BEP_FM_001_P_00

Betriebsleiter	Techn. Aufsichtsbehörde	Prüfingenieur
Datum	Unterschrift	Datum
Datum	Unterschrift	Datum

Freigabevermerke - BVG Projekt GmbH	Zur Ausführung freigegeben	Freigabevermerke - Planer	Übereinstimmung mit der Ausführungsplanung geprüft
Datum	Projektlg.	Datum	Objektplaner

QR-Code	Bauherr	Bauherrverteilung
	BVG Berliner Verkehrsbetriebe Anstalt Öffentliches Rechts	BVG PROJEKT GmbH WILH. BAUHOFF-STR. 15-17 10179 Berlin

Für die Richtigkeit der Planungsunterlagen verantwortlich:
Planverfasser: **ZPP INGENIEURE**
ZPP INGENIEURE AG
Gubener Straße 47
10243 Berlin
zpp.de



Zg.-Nr.: WAI_2D_ZPP_4_BEP_FM_001_P_00	Planungsphase: Genehmigungsplanung	OP
Dateiname: WAI_FM_ZPP_4_PLN_T1v1	Projekt: U5/U8 Ersatzneubau Waisentunnel - Spreunterquerung	
Maßstab: 1:500	Bauteil: Baustelleneinrichtungplan Draufsicht	
Blattgröße: 594x189		
Projekt-Nr.: A27923		
Bauwerksnr.: 417-DE	Bauwerksnr.: D-E1/2	Techn. Platz: -
	Örtlichkeit: -	Linie U5/8 Strecke MVDE