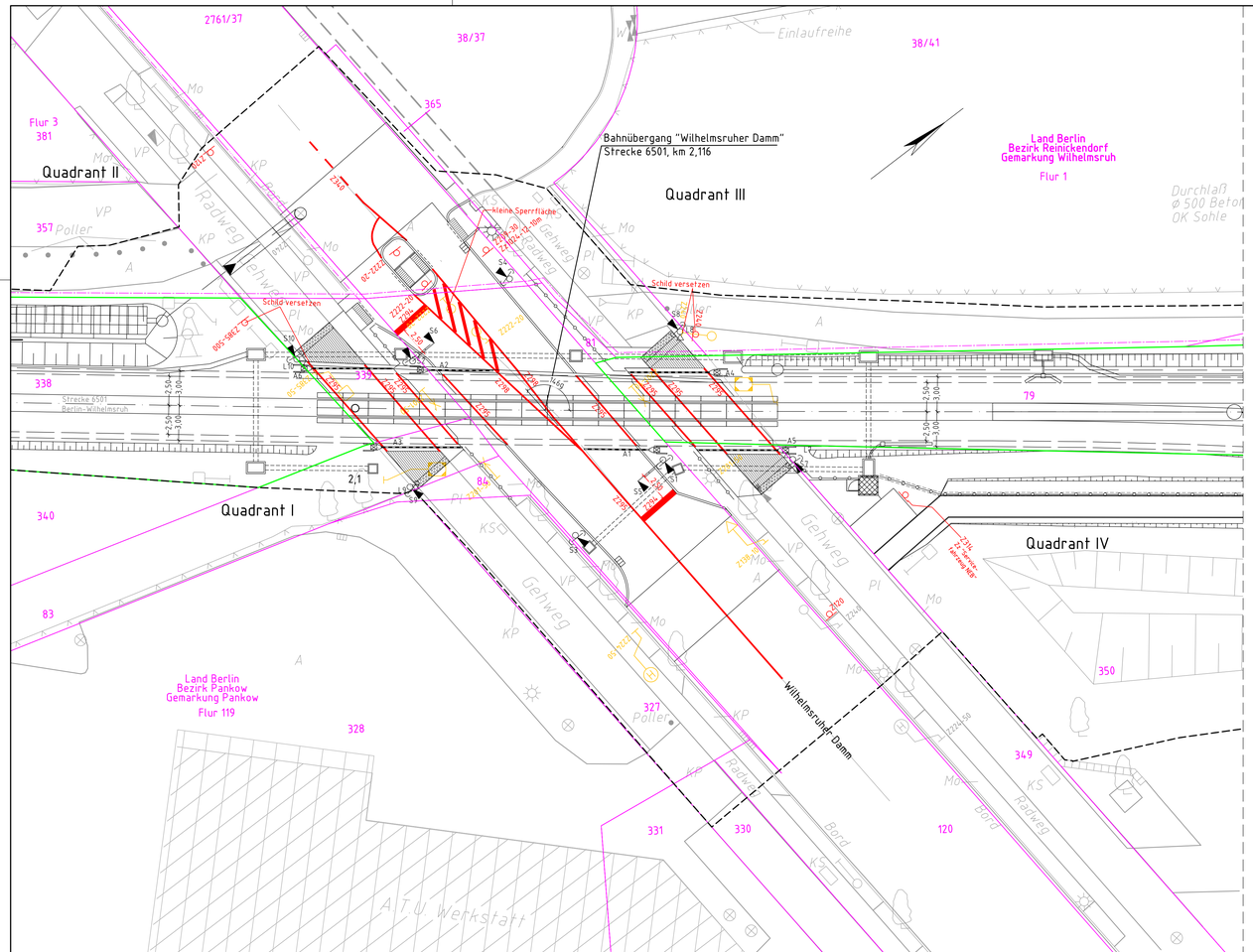

Grafische Darstellung

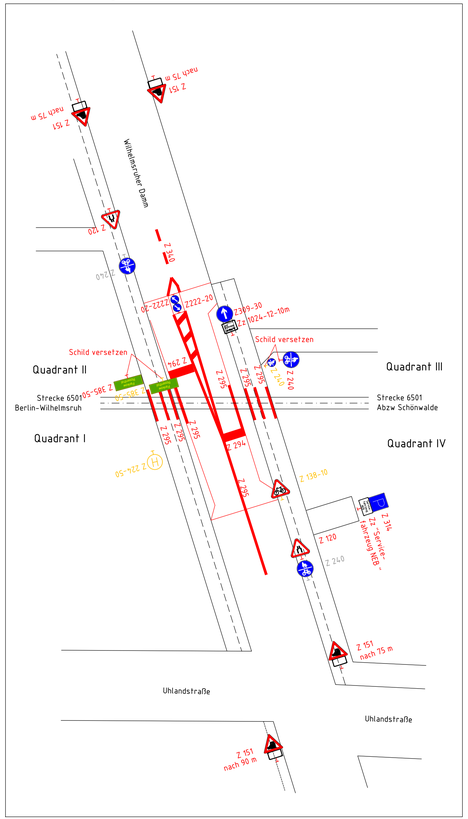

Legende:

- Bestand / Bestandsergänzung
- Neubau/Änderung
- Neue Markierung und Beschilderung
- Rückbau Markierung und Beschilderung
- äußere Grenze der vorhabenträgereigenen Flurstücke
- Kataster
- Beton-Schalthaus
- Schranke mit Antrieb
- Fußgängerschranke mit Antrieb
- Lichtzeichen Andreaskreuz (Z 201) Personenschutzbügel
- Fußgängerakustik
- Lichtzeichen mit Andreaskreuz am Auslegermast
- Verkehrsschild
- Lichtmast
- Zaun
- Schutzgeländer
- passive Schutzeinrichtung
- Einfassung, Bord

Verkehrszeichen nach StVO

- Z 151 "Bahnübergang"
- Z 120 "Verengte Fahrbahn"
- Z 283 "Absolutes Halteverbot"
- Z 240 "Gemeinsamer Geh- und Radweg"
- Z 209-30 "Vorgeschriebene Fahrtrichtung geradeaus"
- Z 222-20 "Vorgeschriebene Vorbeifahrt rechts vorbei"
- Zz "Servicefahrzeug NEB frei"
- Zz 1024-12 "gilt für LKW L>10m"
- Z 201-50 "Andreaskreuz" (stehend)
- Z 201-52 "Andreaskreuz" (liegend) Hinweis: wird durch den Schienenbauladstträger angeordnet

Fahrbahnmarkierung:

- Z 295 "Fahrstreifen- und Fahrbahnbegrenzung"
- Z 294 "Haltelinie"
- kleine Sperrfläche

Unterlage 9.4.2

Satzungsgemäß ausgelegt in der Zeit
vom: ..... bis: .....
in der/dem Stadt/Gemeinde/Amt .....
Zeit und Ort der Auslegung sind ortsüblich bekannt gemacht worden
Stadt/Gemeinde/Amt .....

(Dienstsiegel)

Unterschrift

Festgestellt gemäß Beschluss vom heutigen Tage
Hoppegarten, den

Landesamt für Bauen und Verkehr

Im Auftrag

(Dienstsiegel)

Unterschrift

Die Unterlage hat entsprechend der Bekanntmachung
von: .....
bis: .....
öffentlich ausgelegen.

Berlin, den .....

Planfeststellungsbehörde (Land Berlin)

Übersichtsskizze

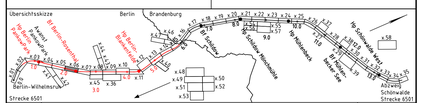

Index	Änderungen bzw. Ergänzungen	Planungsstand
0	Ausgangsverfahren: Antragsfassung	09.11.2021

Genehmigungsplanung: Unterlage für eine Entscheidung nach § 18 AEG

Vorhabenträgerin:
Niederbarnimer Eisenbahn-Aktiengesellschaft
Georgenstraße 22
10117 Berlin

27.04.2022 gez. Detlef Brücker
Datum Unterschrift

Planverfasser:
DB Engineering & Consulting GmbH
Region Ost
Caroline-Michaelis-Straße 5-11
10115 Berlin

27.04.2022 gez. i.A. Th. Duftiné
Datum Unterschrift

Planzeichen:

Projekt-Nr.:	P-B001779	
	Datum	Name
gez.	04/2022	Kunze
bearb.	04/2022	Munnecke
gepr.	04/2022	Schuft

Höhensystem:	DHHN 2016
Koordinatensystem:	ETRS89 UTM-Zone 33N
Ursprungsplan	
Blattgröße	1100x420
Maßstab	1:200

Vorhaben:

Reaktivierung Stammstrecke der Heidekrautbahn von Berlin-Wilhelmsruh - Awanst Schönwalde
Abschnitt Berlin km 0,570 bis km 5,969
Abschnitt Brandenburg km 5,969 bis km 13,965

Planart: Markierungs- und Beschilderungsplan

Planinhalt:

Bahnübergang km 2,116 (Strecke 6501)
Wilhelmsruher Damm