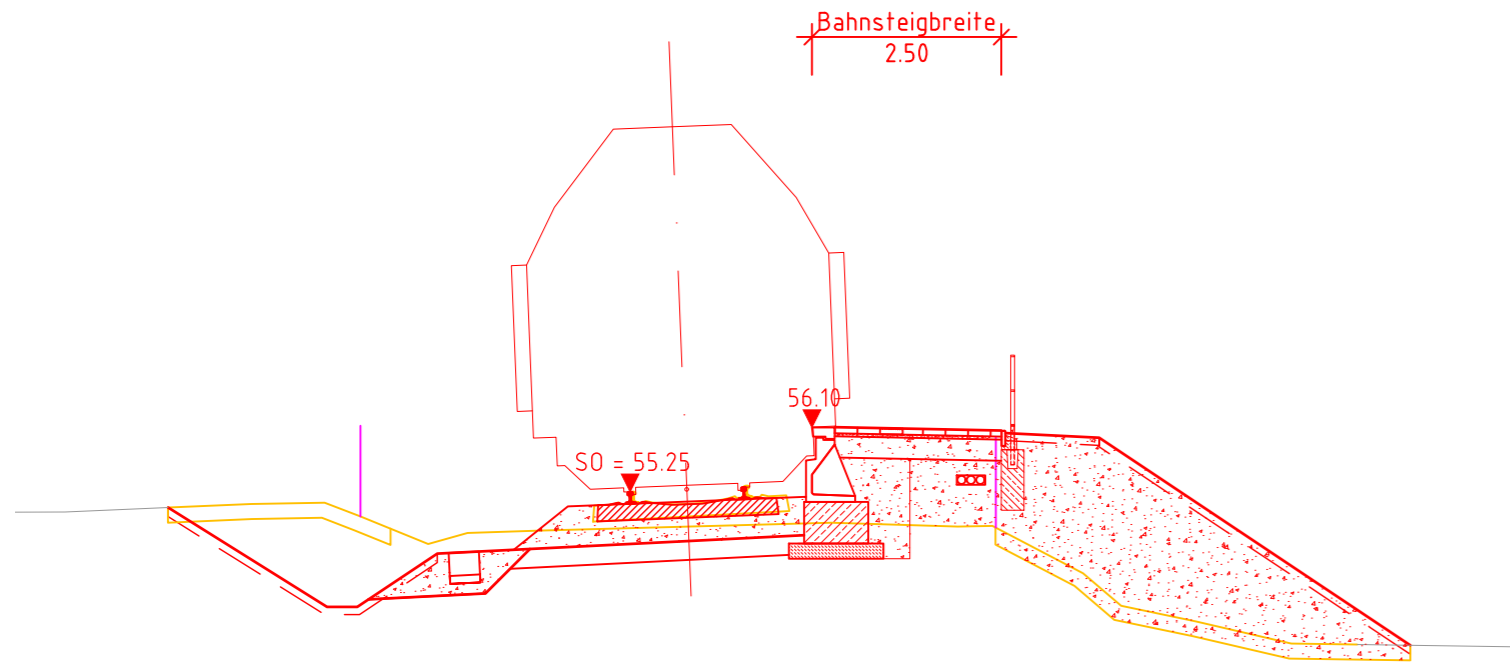


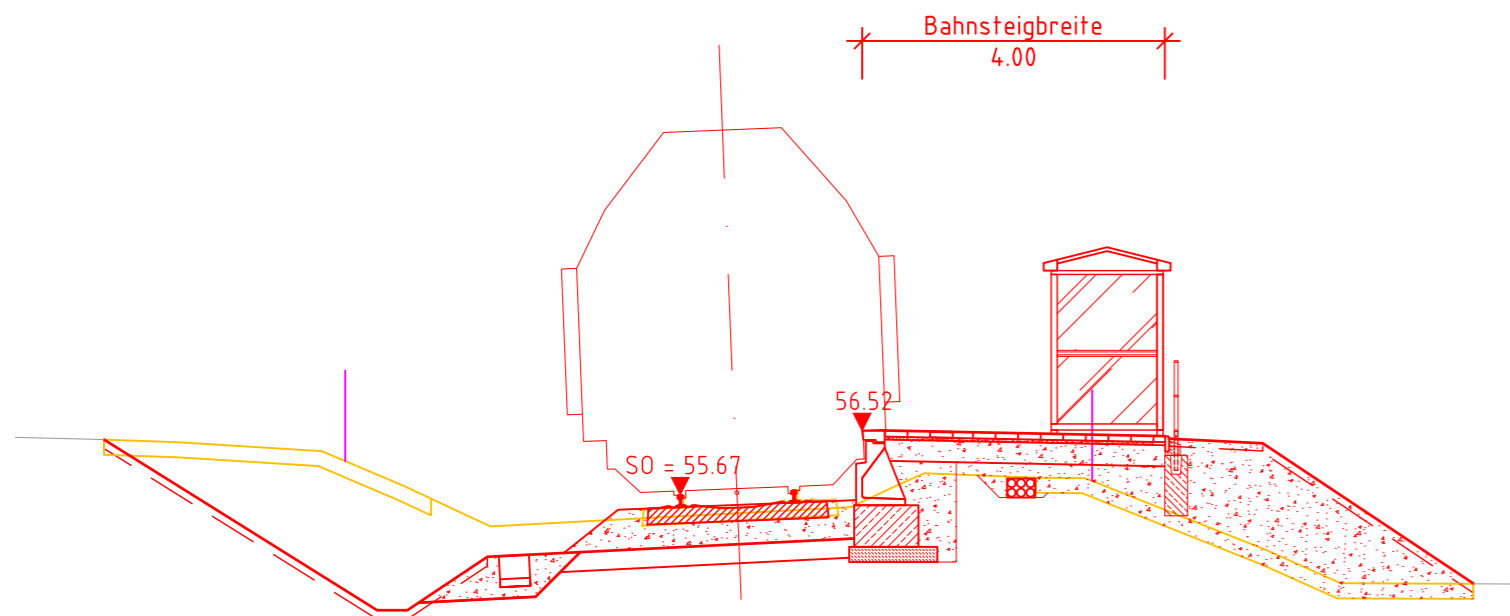
### Schnitt A-A

km 4,400  
M 1:100



### Schnitt B-B

km 4,445  
M 1:100



#### Legende:

- Bestand
- Neubau/Änderung
- Rückbau
- Regenentwässerung
- äußere Grenze der vorhabenträgereigenen Grundstücke

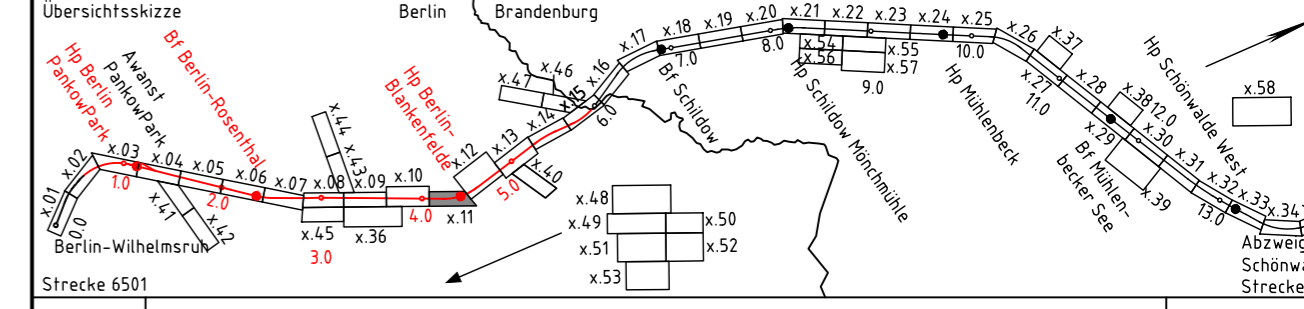
## Unterlage 7.3.2

Satzungsgemäß ausgelegt in der Zeit  
vom: ..... bis: .....  
in der/dem Stadt/Gemeinde/Amt: .....  
Zeit und Ort der Auslegung sind ortsüblich bekannt gemacht worden  
Stadt/Gemeinde/Amt: .....

Festgestellt gemäß Beschluss vom heutigen Tage  
Hoppegarten, den:  
**Landesamt für Bauen und Verkehr**  
  
Im Auftrag  
  
Unterschrift

Die Unterlage hat entsprechend der Bekanntmachung  
von: .....  
bis: .....  
öffentlich ausgelegt.  
  
Berlin, den .....

Planfeststellungsbehörde (Land Berlin)  
  
Unterschrift



0	Ausgangsverfahren: Antragsfassung	09.11.2021
Index	Änderungen bzw. Ergänzungen	Planungsstand

### Genehmigungsplanung: Unterlage für eine Entscheidung nach § 18 AEG

Vorhabenträgerin: Niederbarnimer Eisenbahn-Aktiengesellschaft Georgenstraße 22 10117 Berlin		Planzzeichen: GP_07_03_02_BF_0 Projekt-Nr.: P-B001779	
27.04.2022 Datum		gez. Detlef Bröcker Unterschrift	
		Planverfasser: DB Engineering & Consulting GmbH Region Ost Caroline-Michaelis-Straße 5-11 10115 Berlin	
		27.04.2022 Datum	
Höhensystem: DHHN92		Koordinatensystem: DB_REF	
Ursprungsplan:		Blattgröße: 594x297	
Maßstab: 1:100			

Vorhaben: **Reaktivierung Stammstrecke der Heidekrautbahn  
von Berlin-Wilhelmsruh - Awanst Schönwalde  
Abschnitt Berlin km 0,570 bis km 5,969  
Abschnitt Brandenburg km 5,969 bis km 13,965**

Planart: **Bauwerksplan**  
Planinhalt: **Haltepunkt Berlin-Blankenfelde  
Bahnsteig  
Schnitte**