







Biotoptyp

-  01112 - Bäche und kleine Flüsse naturnah beschattet
-  01133 - Gräben weitgehend naturfern unverbaut
-  01132 - Naturnahe beschattete Gräben

-  Bauwerke
-  § - gesetzlich geschützt
-  Gewässernetz

HINWEIS:

Kartengrundlage: © OpenStreetMap (and) contributors, CC-BY-SA
 Datengrundlage: Gewässernetz Brandenburg, Daten des Landesamtes für Umwelt Brandenburg
 Scannen, Speicherung auf Datenträgern u.a.m., sind nur mit Erlaubnis des Herausgebers zulässig. Gleiches gilt für die Veröffentlichung. Die Karte ist urheberrechtlich geschützt. Vervielfältigungen aller Art, wie Reproduktionen, Nachdrucke, Kopien, Verfilmungen Digitalisierung, Scannen, Speicherung auf Datenträgern u.a.m., sind nur mit Erlaubnis des Herausgebers zulässig. Gleiches gilt für die Veröffentlichung.

1			
Index	Änderungen bzw. Ergänzungen	Datum	Name



















team ferox team ferox GmbH 01189 Dresden Am Eiswurmlager 4 Tel.: 0351-85096808 Fax: 0351-85096806 E-Mail: service@teamferox.de		Datum	Name
	bearbeitet	2020-02-05	E. Meinel
	gezeichnet	2020-02-05	E. Meinel
	geprüft	2020-02-05	D. Schmidt
	Nummer	022-17	
	Bezugssystem	ETRS_1989	
	Maßstab	1 : 7.000	

Auftraggeber **Wasser- und Bodenverband Oberland Calau**
 Lindenstr. 2
 03226 Vetschau OT Raddusch

Vorhaben **Maßnahmen zur Verbesserung der Wasserverteilung am Staugürtel VI UVP-Bericht**

Bezeichnung **Aktualisierung Biotopkartierung 2017 Wehr 43 und 45** Bl.-Nr.: **24.1.5**

Biotoptyp

-  02130/07190 - tempor. Kleingewässer/standorttyp. Gehölzsaum an Gewässern
-  04511 - Schilfröhricht eutroph. bis polytropher Moore
-  04560 - Gehölze nährstoffreicher (eutropher bis
-  05101 - Großseggenwiesen (Streuwiesen)
-  05111 - Frischweiden
-  05132 - Grünlandbrachen frischer Standorte
-  07111 - Feldgehölze nasser oder feuchter Standorte
-  07112 - Feldgehölze frischer Standorte
-  07163 - Solitäre Kopfbäume oder Gruppen
-  07171 - Genutzte Streuobstwiesen
-  07190 - standorttyp. Gehölzsaum an Gewässern
-  05103 - Feuchtwiesen nährstoffr. Standorte
-  05112 - Frischwiesen
-  08103 - Erlen-Bruchwälder, Erlen-Wälder
-  09125 - Ex tensiv genutzte Äcker
-  10111 - Gärten
-  11250 - Baumschulen, Erwerbsgartenbau
-  12280 - Kleinsiedlung u. ähnl. Strukturen