












	Acker- Gartenbau		Fließgewässer
	Bebauter Bereich		Hecken und Baumreihen
	Grünland		Straßen und wege
	Ufergehölze, Kopfbäume, Gehölze		
	Laubwald		
	Obstkulturen		
	Straße		
	Grenze UR		Bauwerke (Beispiel - 42: Bauwerksnummer)
	Gewässernetz		aktualisierte Flächen (2017)

**HINWEIS:**

Kartengrundlage: © OpenStreetMap (and) contributors, CC-BY-SA  
 Datengrundlage: Gewässernetz Brandenburg, Daten des PEP Spreewalds, Daten des Landesamtes für Umwelt Brandenburg  
 Scannen, Speicherung auf Datenträgern u.a.m., sind nur mit Erlaubnis des Herausgebers zulässig. Gleiches gilt für die Veröffentlichung.  
 Die Karte ist urheberrechtlich geschützt. Vervielfältigungen aller Art, wie Reproduktionen, Nachdrucke, Kopien, Verfilmungen  
 Digitalisierung, Scannen, Speicherung auf Datenträgern u.a.m., sind nur mit Erlaubnis des Herausgebers zulässig. Gleiches gilt für die Veröffentlichung.

1			
Index	Änderungen bzw. Ergänzungen	Datum	Name

<b>team ferox</b> team ferox GmbH Am Eiswurmlager 4 01189 Dresden Tel.: 0351-85096808 Fax: 0351-85096806 E-Mail: service@teamferox.de		Datum	Name
	bearbeitet	2020-02-05	E. Meinel
	gezeichnet	2020-02-05	E. Meinel
	geprüft	2020-02-05	D. Schmidt
	Nummer	022-17	
	Bezugssystem	ETRS_1989	
	Maßstab	1 : 15.000	

Auftraggeber **Wasser- und Bodenverband Oberland Calau**  
 Lindenstr. 2  
 03226 Vetschau OT Raddusch

Vorhaben **Maßnahmen zur Verbesserung der Wasserverteilung am Staugürtel VI UVP-Bericht**

Bezeichnung **Realnutzung** Bl.-Nr.: **24.1.3**