







-  Biosphärenreservat Spreewald
-  Spreewald und Lieberoser Endmoräne (Vogelschutzgebiet)
-  Innerer Oberspreewald (Naturschutzgebiet und Fauna-Flora-Habitat)

-  Grenze UR
-  Bauwerke
-  Gewässernetz

HINWEIS:

Kartengrundlage: © OpenStreetMap (and) contributors, CC-BY-SA
 Datengrundlage: Gewässernetz Brandenburg, Schutzgebiete, Daten des Landesamtes für Umwelt Brandenburg
 Scannen, Speicherung auf Datenträgern u.a.m., sind nur mit Erlaubnis des Herausgebers zulässig. Gleiches gilt für die Veröffentlichung.
 Die Karte ist urheberrechtlich geschützt. Vervielfältigungen aller Art, wie Reproduktionen, Nachdrucke, Kopien, Verfilmungen
 Digitalisierung, Scannen, Speicherung auf Datenträgern u.a.m., sind nur mit Erlaubnis des Herausgebers zulässig. Gleiches gilt für
 die Veröffentlichung.

1			
Index	Änderungen bzw. Ergänzungen	Datum	Name

team ferox team ferox GmbH Am Eiswurmlager 4 01189 Dresden Tel.: 0351-85096808 Fax: 0351-85096806 E-Mail: service@teamferox.de		Datum	Name
	bearbeitet	2020-02-05	E. Meinel
	gezeichnet	2020-02-05	E. Meinel
	geprüft	2020-02-05	D. Schmidt
	Nummer	022-17	
	Bezugssystem	ETRS_1989	
	Maßstab	1 : 15.000	

Auftraggeber	Wasser- und Bodenverband Oberland Calau Lindenstr. 2 03226 Vetschau OT Raddusch
--------------	---

Vorhaben	Maßnahmen zur Verbesserung der Wasserverteilung am Staugürtel VI UVP-Bericht
----------	---

Bezeichnung	Schutzgebiete	Bl.-Nr.:	24.1.2
-------------	---------------	----------	--------