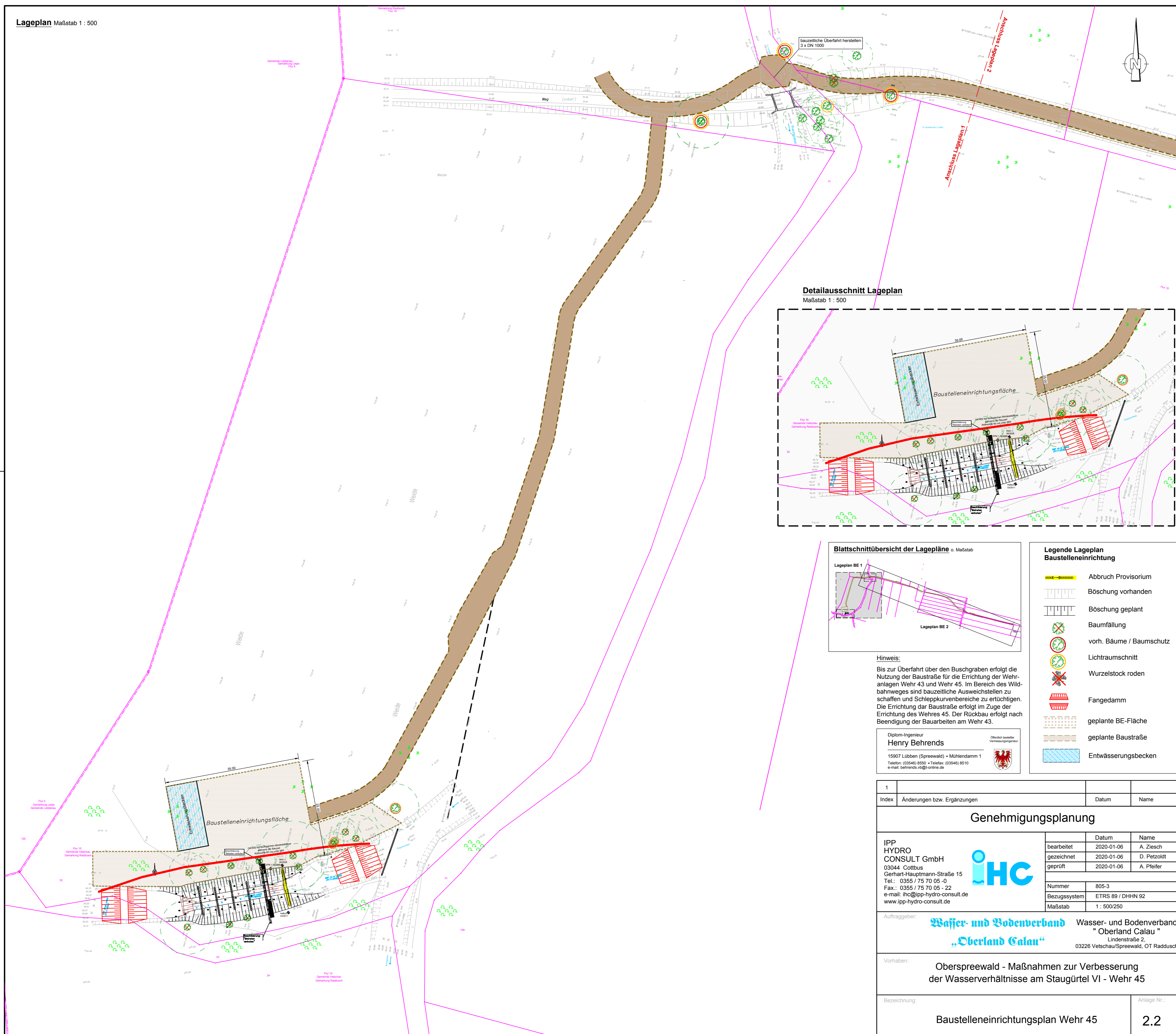
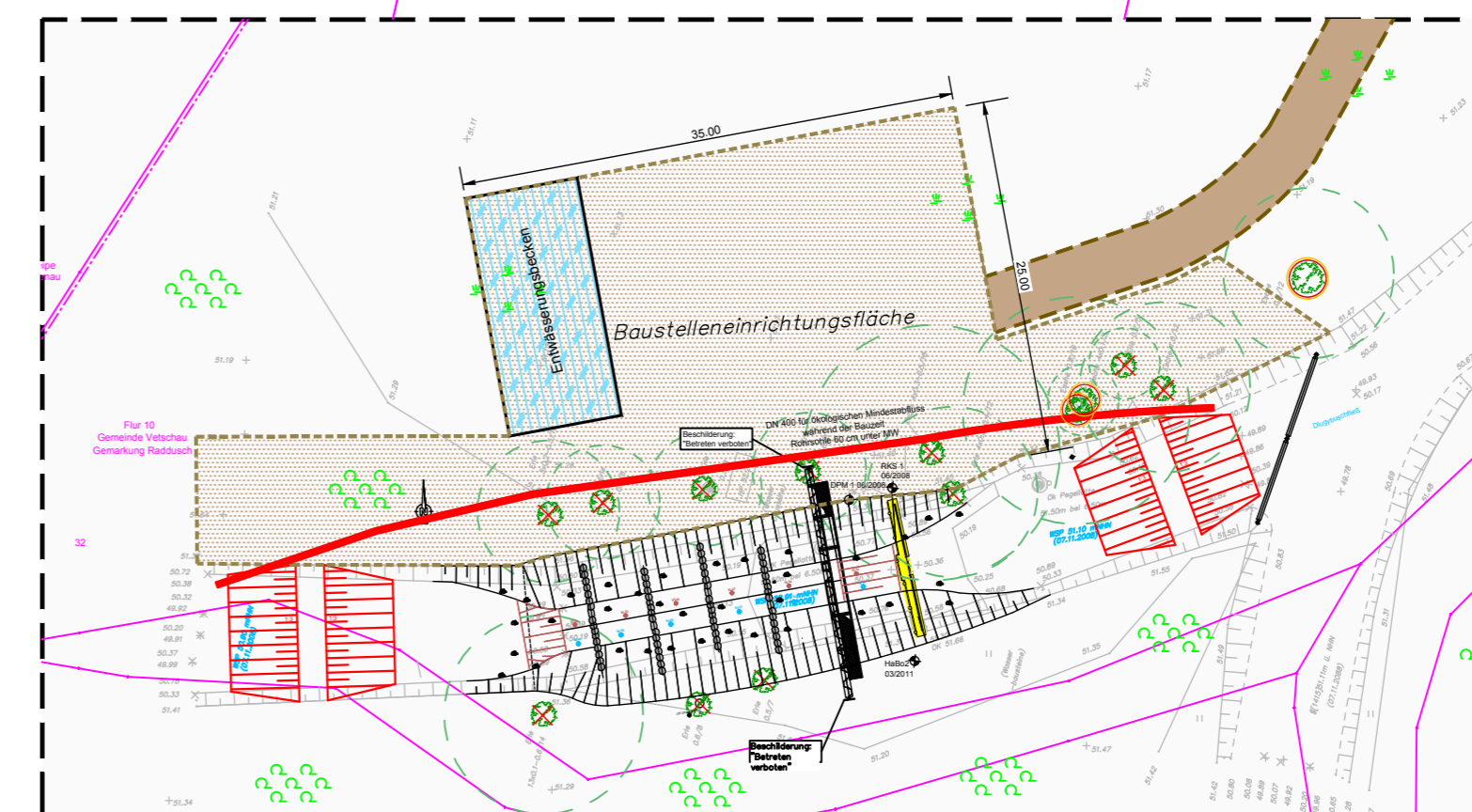


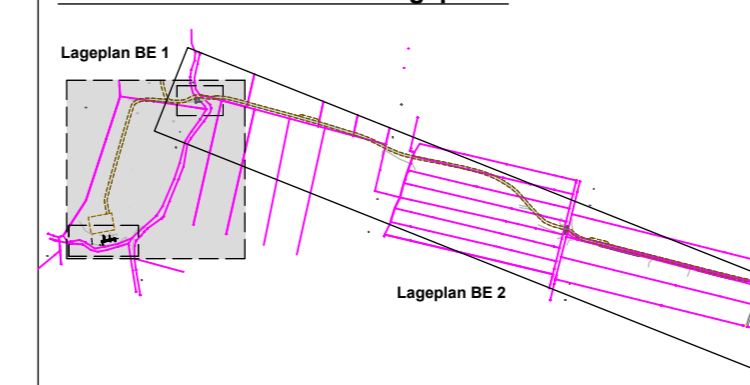
Lageplan Maßstab 1 : 500



Detailausschnitt Lageplan
Maßstab 1 : 500



Blattschnittübersicht der Lagepläne o. Maßstab



Hinweis:
Bis zur Überfahrt über den Buschgraben erfolgt die Nutzung der Baustraße für die Errichtung der Wehranlagen Wehr 43 und Wehr 45. Im Bereich des Wildbahnweges sind bauzeitliche Ausweichstellen zu schaffen und Schleppkurvenbereiche zu ertüchtigen. Die Errichtung der Baustraße erfolgt im Zuge der Errichtung des Wehres 45. Der Rückbau erfolgt nach Beendigung der Bauarbeiten am Wehr 43.

Diplom-Ingenieur
Henry Behrends
15907 Lübben (Spreewald) • Mühlendamm 1
Telefon: (03546) 8550 • Telefax: (03546) 8510
e-mail: behrends.h@conline.de

Legende Lageplan
Baustelleneinrichtung

- Abbruch Provisorium
- Böschung vorhanden
- Böschung geplant
- Baumfällung
- vorh. Bäume / Baumschutz
- Lichtraumschnitt
- Wurzelstock roden
- Fangedamm
- geplante BE-Fläche
- geplante Baustraße
- Entwässerungsbecken

1	Änderungen bzw. Ergänzungen	Datum	Name
---	-----------------------------	-------	------

Genehmigungsplanung

IPP
HYDRO
CONSULT GmbH
03044 Cottbus
Gefhart-Hauptmann-Straße 15
Tel.: 0355 / 75 70 05 - 0
Fax.: 0355 / 75 70 05 - 22
e-mail: ihc@ipp-hydro-consult.de
www.ipp-hydro-consult.de



bearbeitet	2020-01-06	A. Ziesch
gezeichnet	2020-01-06	D. Petzoldt
geprüft	2020-01-06	A. Pfeifer
Nummer	805-3	
Bezugssystem	ETRS 89 / DHHN 92	
Maßstab	1 : 500/250	

Auftraggeber:
Wasser- und Bodenverband „Oberland Calau“
Wasser- und Bodenverband
"Oberland Calau"
Lindensstraße 2
03228 Vetschau/Spreewald, OT Raddusch

Vorhaben:
Oberspreewald - Maßnahmen zur Verbesserung der Wasserverhältnisse am Staugürtel VI - Wehr 45

Bezeichnung: Baustelleneinrichtungsplan Wehr 45	Anlage Nr.: 2.2
---	---------------------------