













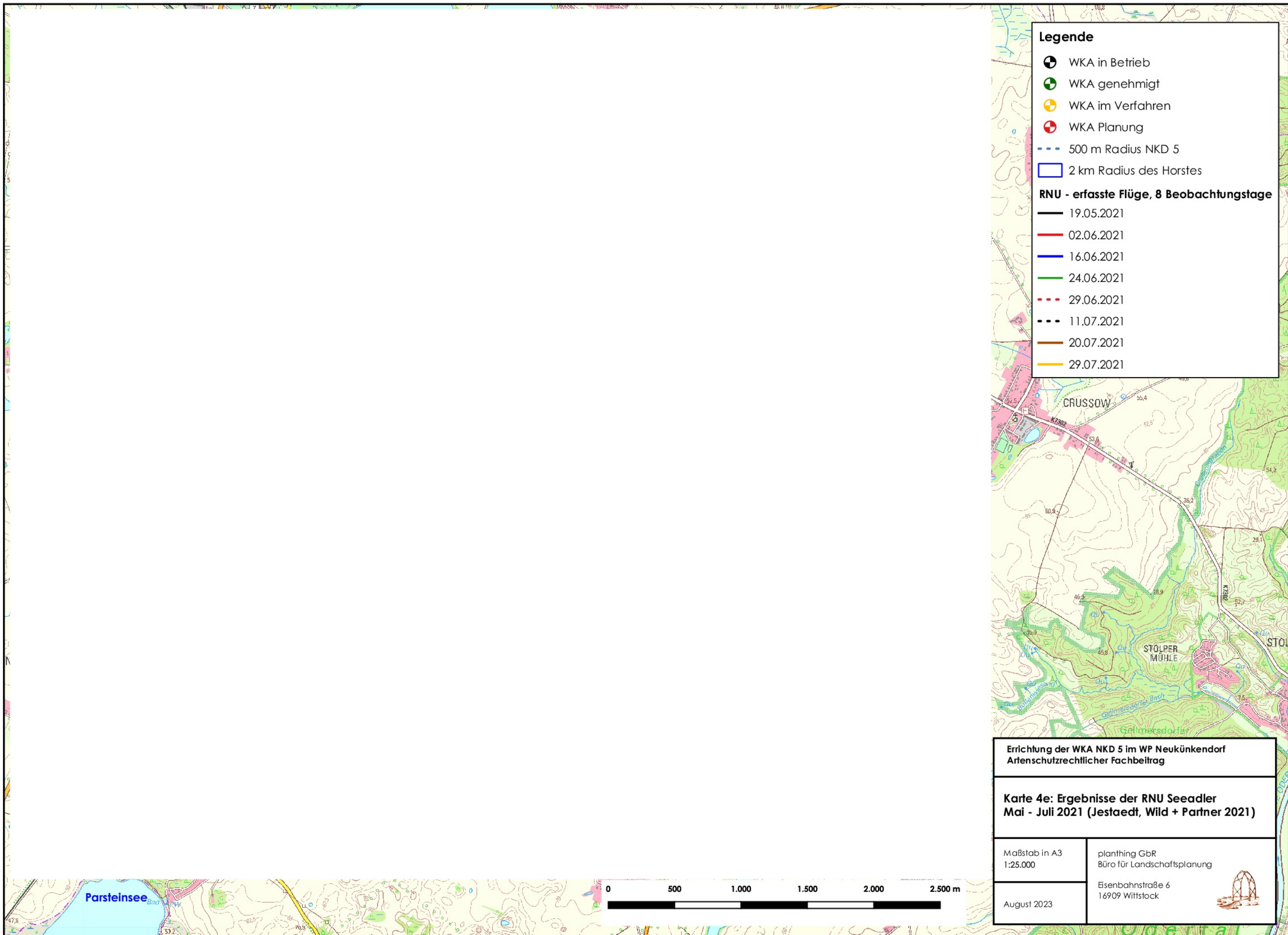


Legende

-  WKA in Betrieb
-  WKA genehmigt
-  WKA im Verfahren
-  WKA Planung
-  500 m Radius NKD 5
-  2 km Radius des Horstes

RNU - erfasste Flüge, 8 Beobachtungstage

-  19.05.2021
-  02.06.2021
-  16.06.2021
-  24.06.2021
-  29.06.2021
-  11.07.2021
-  20.07.2021
-  29.07.2021



Errichtung der WKA NKD 5 im WP Neukünkendorf
Artenschutzrechtlicher Fachbeitrag

Karte 4e: Ergebnisse der RNU Seeadler
Mai - Juli 2021 (Jestaedt, Wild + Partner 2021)

Maßstab in A3
1:25.000

planthing GbR
Büro für Landschaftsplanung

August 2023

Eisenbahnstraße 6
16909 Wittstock

